



# Südweststeiermark in Zahlen



### Impressum:

Amt der Steiermärkischen Landesregierung  
Abteilung 17 Landes- und Regionalentwicklung  
Referat Statistik und Geoinformation  
Trauttmansdorffgasse 2, 8010 Graz  
[www.statistik.steiermark.at](http://www.statistik.steiermark.at)  
Layout und Grafik: Referat Kommunikation Land Steiermark

Datenquellen: Statistik Austria, AMS, Joanneum Research,  
Regionalmanagements

Stand: Oktober 2017



## Inhaltsverzeichnis

Vorworte . . . . .	4–5
Bevölkerung . . . . .	9
Bildung . . . . .	15
Wirtschaft und Arbeitsmarkt. . . . .	19
Tourismus . . . . .	25
Fläche, Gemeinden und Verkehr . . . . .	29



e Fotoatelier Robert Frankl

Liebe Leserinnen und Leser,

die Steiermark ist ein wunderschönes, vielfältiges Bundesland. Sei es Natur, Wirtschaft, Kultur, Sport, Wissenschaft oder unsere lebendige Vereinskultur. Die Steiermark bietet ein tolles Angebot in allen Bereichen. Die Broschüre „Steiermark in Zahlen“ fasst diese große Vielfalt in Zahlen zusammen und gibt einen genauen Überblick.

Wir sind aktuell auf einem guten Weg. Rund 1,5 Milliarden Euro Investitionen in den letzten zwei Jahren machen Wohnen leistbarer, bringen den öffentlichen Verkehr und den Datenhighway in die Regionen, erhöhen die Qualität in der Gesundheitsversorgung und geben den Menschen Arbeit.

Mit Regionalentwicklungsprojekten setzen wir wichtige Impulse in allen steirischen Regionen. Dabei handelt es sich um mehr als 400 Projekte in den steirischen Landesteilen. Wir entwickeln die steirischen Standorte und machen sie fit für die Zukunft.

Ich wünsche den Leserinnen und Lesern viel Freude und bedanke mich bei allen Mitarbeiterinnen und Mitarbeitern, die an der Erstellung mitgewirkt haben, sowie allen Partnerinnen und Partnern, die mit uns gemeinsam die Steiermark weiter nach vorne bringen!

Herzlichst,

**Mag. Michael Schickhofer**

Landeshauptmann-Stellvertreter der Steiermark



© Foto Fischer

Liebe Leserinnen und Leser,

„Wir sind „DIE“ Wein- und Kernölregion der Steiermark, beheimaten viele hochinnovative Betriebe, eingebettet in eine einzigartige Natur- und Kulturlandschaft. Dadurch ist die Region Südweststeiermark nicht nur ein attraktiver Wohn- und Arbeitsstandort, sondern zugleich Naherholungsraum für unsere Bevölkerung, sowie für unsere Gäste weit über die Regionsgrenzen hinaus. Durch zukunftsweisende Projekte, wie der Jahrhundertinfrastruktur „Koralmbahn“, dem bedarfsorientierten Mikro-ÖV-System „MOBIL Südwest“ sowie dem gezielten Breitbandausbau werden wir unsere Stellung als bedeutender Wirtschaftsstandort, aber auch als beliebte Wohn- und Tourismusregion weiter stärken.

Dies sind nur einige wenige Punkte die unserer Region Südweststeiermark so lebenswert machen, worauf wir zurecht stolz sein können!“

Herzlichst,  
**LAbg. Helga Kügerl**  
Regionsvorsitzende

**3.109 ha**  
Weinbaufläche



**144.000**  
Hektoliter Wein



**101**  
Lehrberufe



**58.455**  
unselbstständige  
Beschäftigte



**395**  
Weingüter



**3.986**  
Arbeitgeberbetriebe



**19**  
Naturschutz-  
gebiete



**740**  
Neugründungen 2016





# BEVÖLKERUNG



Südweststeiermark  
in Zahlen



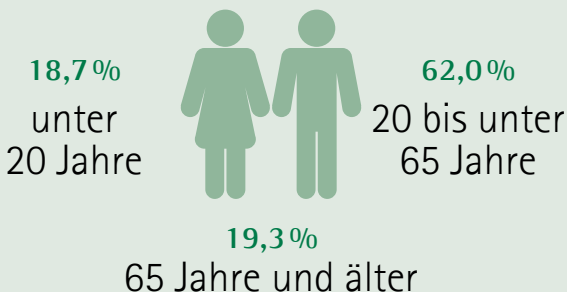
## Bevölkerung

(1.1.2017)



## Altersgruppen

(1.1.2017)





## Natürliche Bevölkerungsbewegung 2016



**1.214**  
Geborene



**1.366**  
Gestorbene

## Lebenserwartung 2016

**84,0 Jahre**  
Frauen



**79,6 Jahre**  
Männer

## Bevölkerung der Region nach Staatsangehörigkeit Top 10

Österreich	<b>93,9 %</b>
Deutschland	<b>1,2 %</b>
Rumänien	<b>0,7 %</b>
Slowenien	<b>0,7 %</b>
Kroatien	<b>0,5 %</b>
Ungarn	<b>0,4 %</b>
Afghanistan	<b>0,4 %</b>
Bosnien und Herzegowina	<b>0,3 %</b>
Syrien	<b>0,2 %</b>
Türkei	<b>0,2 %</b>

(Stand: 1. 1. 2017)

Die am 1. 1. 2017 in der Südweststeiermark lebenden Menschen hatten 104 verschiedene Staatsangehörigkeiten.

Weniger als fünf Personen kamen beispielsweise aus:

Kolumbien



Vietnam

Senegal

Eritrea

Norwegen

## Wanderungen 2016

4.020  
Wegzüge



4.742  
Zuzüge

## Bevölkerungsstand in den Regionen der Steiermark



Stand zum  
1. 1. 2017

Liezen	80.011
Obersteiermark Ost	160.777
Obersteiermark West	101.006
Oststeiermark	180.299
Südoststeiermark	86.044
<b>Südweststeiermark</b>	<b>142.556</b>
Steirischer Zentralraum	486.605
<b>Steiermark</b>	<b>1.237.298</b>



## Bevölkerungsdichte

(Einwohner je km<sup>2</sup>)



Steiermark  
gesamt



Stand: 1. 1. 2017

## Staatsangehörigkeit



	Anteil
Inländer	133.924
Ausländer	8.632
Ausländeranteil in %	6,1%

Stand: 1. 1. 2017



# BILDUNG



Südweststeiermark  
in Zahlen



## Bildung

### Schuljahr 2015/16 – Schulen



	Schulen
Volksschulen	65
Hauptschulen/Neue Mittelschulen	24
Sonderschulen	1
Polytechnische Schulen	5
Allgemeinbildende höhere Schulen	3
Berufsschulen	3
Berufsbildende mittlere Schulen	9
Berufsbildende höhere Schulen	4
Schulen im Gesundheitswesen	2
Sonstige Schulen	3
<b>Insgesamt</b>	<b>119</b>

### Schuljahr 2015/16 – Schüler



	Schüler
Volksschulen	5.109
Hauptschulen/Neue Mittelschulen	4.336
Sonderschulen	4
Polytechnische Schulen	300
Allgemeinbildende höhere Schulen	1.652
Berufsschulen	3.395
Berufsbildende mittlere Schulen	616
Berufsbildende höhere Schulen	1.750
Schulen im Gesundheitswesen	20
Sonstige Schulen	104
<b>Insgesamt</b>	<b>17.286</b>





## Schuljahr 2015/16 – Betreuung



	Anzahl
Kindertagesheime	120
Kinder in Kindertagesheimen	3.731

## Höchste abgeschlossene Ausbildung 2015 (ab 15 Jahren)\*



	Männer	Frauen
Pflichtschule	22,2%	35,2%
Lehre	49,4%	29,6%
BMS	11,8%	16,7%
AHS	3,2%	3,8%
BHS (inkl. Kolleg)	7,1%	7,4%
Universität, FH, Hochschul- verwandte Lehranstalt	6,4%	7,2%

## Akademikerquote 2015\*



	25–64 Jahre
Insgesamt	9,0%
Männer	7,9%
Frauen	10,1%

\*laut Abgestimmter Erwerbsstatistik zum 31.10.2015



# WIRTSCHAFT & ARBEITSMARKT



Südweststeiermark  
in Zahlen



## Arbeitsmarkt



### Arbeitgeberbetriebe

absolut per 31.12.2016

3.986



### Lehrbetriebe

absolut per 31.12.2016

568

### Lehrlinge



	Gesamt	männlich	weiblich
absolut per 31.12.2016	1.517	1.112	405



### Unternehmens- neugründungen

(gewerbliche Wirtschaft)



2016

740

### Gründungsintensität (Gründungen je 1.000 Einwohner)

2016

5,2



# Arbeitsmarktdaten 2016



	Gesamt	Männer	Frauen
Unselbstständig Beschäftigte	58.455	31.627	26.828
Arbeitslose	5.122	2.908	2.214
Arbeitslosenquote	8,1 %	8,4 %	7,6 %

## Erwerbstätige am Wohnort 2015\* (exkl. Karenz)

Gesamt	männlich	weiblich
69.480	37.811	31.669

Anteil in %

Männer	54,4
Frauen	45,6

## Erwerbstätige am Arbeitsort 2015\* (exkl. Karenz)

Gesamt	männlich	weiblich
52.133	27.811	24.322

Anteil in %

Männer	53,3
Frauen	46,7

## Pendler in und aus der Südweststeiermark\*

Auspender:  
**48.962**



Einpendler:  
**31.615**

Pendlersaldo **-17.347**

\*laut Abgestimmter Erwerbsstatistik zum 31.10.2015

## Stellung im Beruf 2015\*

(Erwerbstätige)

Unselbstständig Beschäftigte	59.429
Selbstständige und mithelfende Familienangehörige	10.051
Temporär von der Arbeit abwesend	1.390

## Vollzeit- und Teilzeitquoten der unselbstständig Beschäftigten 2015\*

**49,5%**  
Vollzeit  
Frauen

**50,5%**  
Teilzeit  
Frauen

**72,6%**  
Vollzeit



**gesamt**

**91,6%**  
Vollzeit  
Männer

**8,4%**  
Teilzeit  
Männer

**27,4%**  
Teilzeit

\*laut Abgestimmter Erwerbsstatistik zum 31.10.2015



## Pendler auf Bezirksebene 2015\*



	Auspendler in ...			Gesamt
	andere Gemeinde des Bezirkes	anderen steirischen Bezirk	anderes Bundesland oder Ausland	
Graz-Stadt	-	23.229	8.823	32.052
<b>Deutschlandsberg</b>	<b>8.508</b>	<b>9.429</b>	<b>1.673</b>	<b>19.610</b>
Graz-Umgebung	13.460	41.156	3.746	58.362
<b>Leibnitz</b>	<b>10.281</b>	<b>16.910</b>	<b>2.161</b>	<b>29.352</b>
Leoben	8.530	4.986	1.887	15.403
Liezen	14.111	2.136	4.461	20.708
Murau	3.578	1.958	2.521	8.057
Voitsberg	6.981	9.076	1.448	17.505
Weiz	14.204	13.417	2.705	30.326
Murtal	13.911	4.763	2.431	21.105
Bruck-Mürzzuschlag	15.915	5.838	3.641	25.394
Hartberg-Fürstenfeld	13.022	9.364	7.691	30.077
Südoststeiermark	11.153	14.004	2.478	27.635
<b>Steiermark gesamt</b>	<b>133.654</b>	<b>156.266</b>	<b>45.666</b>	<b>335.586</b>

\*laut Abgestimmter Erwerbsstatistik zum 31.10.2015





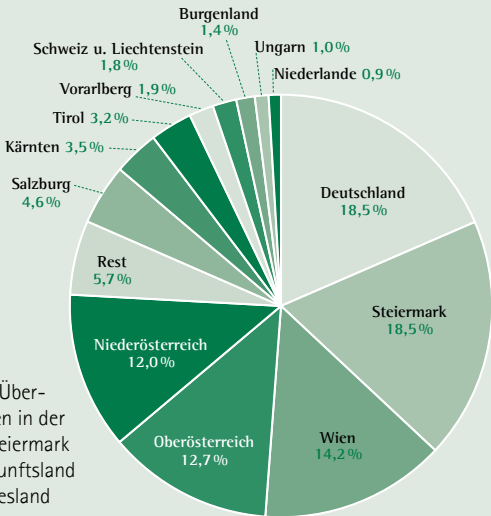
# TOURISMUS



Südweststeiermark  
in Zahlen




# Übernachtungen 2016



Anteil der Übernachtungen in der Südweststeiermark nach Herkunftsland bzw. Bundesland

## Tourismus – Übernachtungen Kalenderjahr 2016

	2016
 <b>Insgesamt</b>	<b>710.888</b>
<b>aus dem Inland</b>	<b>511.905</b>
Burgenland	10.100
Kärnten	24.745
Niederösterreich	85.319
Oberösterreich	90.059
Salzburg	33.010
Steiermark	131.324
Tirol	22.922
Vorarlberg	13.363
Wien	101.063



2016

<b>aus dem Ausland</b>	<b>198.983</b>
<b>davon Top 4</b>	
Deutschland	131.503
Schweiz u. Liechtenstein	12.903
Ungarn	7.446
Niederlande	6.688

## Betriebsgruppen 2016



	Betriebe	Betten
5-/4-Stern	30	1.659
3-Stern	57	1.562
2-/1-Stern	66	995
Ferienwohnungen	274	1.641
Privatquartiere	328	2.534
Campingplätze	11	908
Sonstige Betriebe	26	1.415
<b>In allen Unterkunftsarten</b>	<b>792</b>	<b>10.714</b>

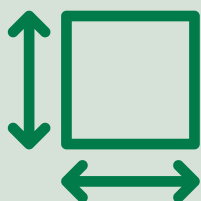
## Ø Aufenthaltsdauer nach Herkunftsland - Top 5 2016



	Tage
Russland	5,2
Ungarn	5,1
Slowakei	5,0
Portugal	4,9
Türkei	4,5
<b>Insgesamt</b>	<b>2,4</b>



# FLÄCHE, GEMEINDEN UND VERKEHR



Südweststeiermark  
in Zahlen



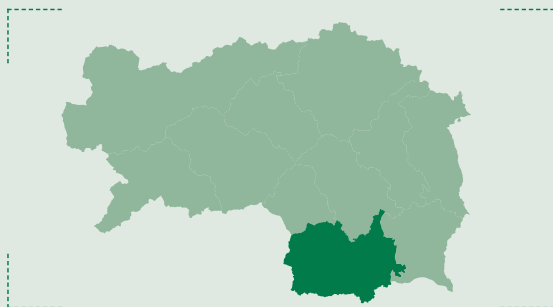
Die Region **Südweststeiermark** besteht aus den politischen Bezirken **Deutschlandsberg** und **Leibnitz** sowie folgenden Gemeinden:

GKZ*	Gemeindename	GKZ*	Gemeindename
60305	Frauental an der Laßnitz	61019	Kitzeck im Sausal
60318	Lannach	61020	Lang
60323	Pöfing-Brunn	61021	Lebring-Sankt Margarethen
60324	Preding	61024	Oberhaag
60326	Sankt Josef (Weststeiermark)	61027	Ragnitz
60329	Sankt Peter im Sulmtal	61030	Sankt Andrä-Höch
60341	Wettmannstätten	61032	Sankt Johann im Saggautal
60344	Deutschlandsberg	61033	Sankt Nikolai im Sausal
60345	Eibiswald	61043	Tillmitsch
60346	Groß Sankt Florian	61045	Wagna
60347	Sankt Martin im Sulmtal	61049	Ehrenhausen an der Weinstraße
60348	Sankt Stefan ob Stainz	61050	Gamlitz
60349	Schwanberg	61051	Gleinstätten
60350	Stainz	61052	Heiligenkreuz am Waasen
60351	Wies	61053	Leibnitz
61001	Allerheiligen bei Wildon	61054	Leutschach an der Weinstraße
61002	Arnfels	61055	Sankt Georgen an der Stiefing
61007	Empersdorf	61056	Sankt Veit in der Südsteiermark
61008	Gabersdorf	61057	Schwarzautal
61012	Gralla	61058	Straß in Steiermark
61013	Großklein	61059	Wildon
61016	Heimschuh		
61017	Hengsberg		

\*Gemeindekennziffer



## Fläche



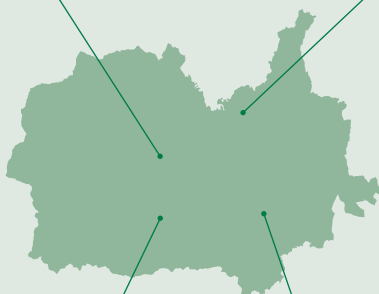
**1.589,10 km<sup>2</sup>**  
Anteil an Steiermark gesamt: 9,7 %

---

## Gemeinden & Städte

44 Gemeinden ...

... davon 16 Ortsgemeinden



... 2 Städte

... 26 Marktgemeinden

## PKW-Neuzulassungen 2016



4.630 = 11,0 % Anteil in der Steiermark

PKW-Bestand 31. 12. 2016	Fahrzeuge	Anteil in %
Benzin	39.107	41,9
Diesel	53.672	57,6
Elektro	127	0,1
Benzin + Elektro	174	0,2
Rest	169	0,2
Insgesamt	93.249	100

PKW-Dichte pro 1.000 Einwohner





 654,1
 








## Anteil Automarken Ende 2016 (TOP 5 PKW-Bestand)



21,1%



8,2%



7,0%



5,5%



5,1%

## Straßenverkehrsunfälle 2016



Verkehrsunfälle mit Personenschaden

**645**

Verunglückte insgesamt

**832**

davon: Verletzte

**825**

Getötete (30-Tagesfrist)

**7**








Verkehrsunfälle je 1.000 Einwohner

**4,5**



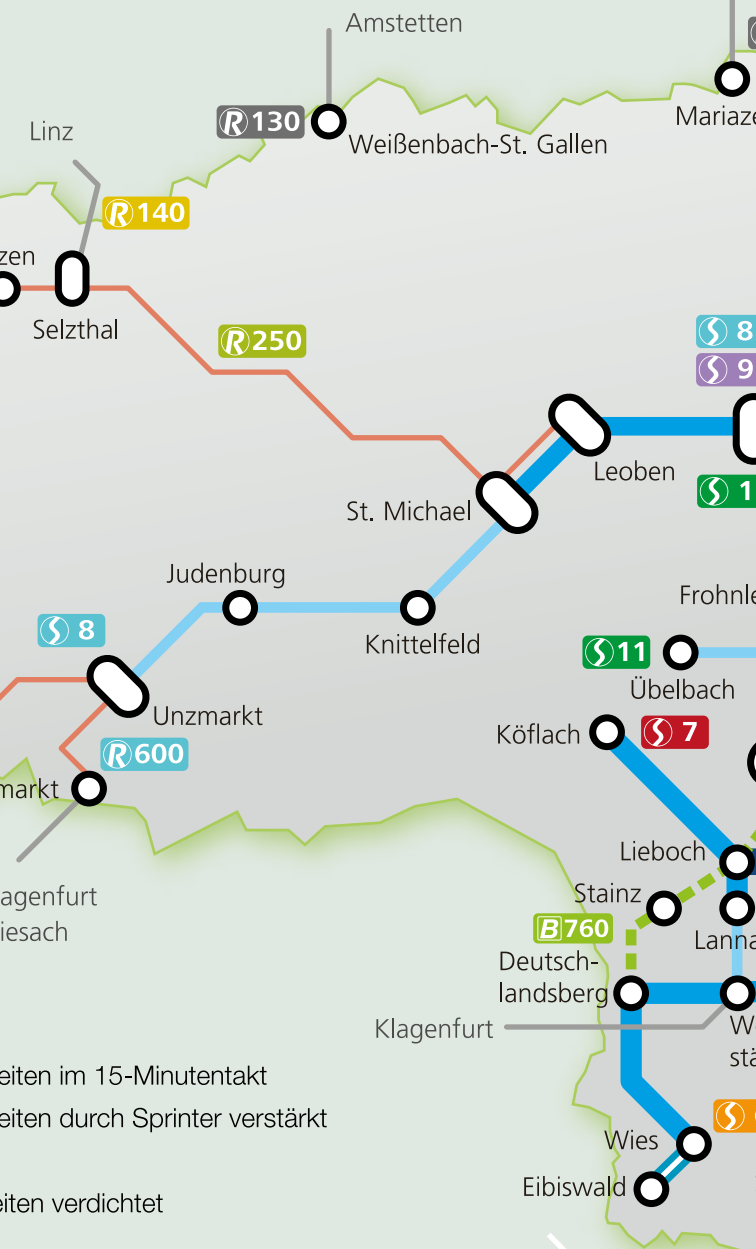
S-Bahn RegioBahn RegioBus  
Steiermark



-  S-Bahn im 30-Minutentakt, zu Hauptverkehrszeiten
-  S-Bahn im 30-Minutentakt, zu Hauptverkehrszeiten
-  S-Bahn im 30-Minutentakt, in Planung
-  S-Bahn im 60-Minutentakt, in Hauptverkehrszeiten
-  RegioBahn im 120-Minutentakt
-  S-Bahn Ersatzkorridor (RegioBus)
-  weitere Bahnstrecken mit Personenverkehr

# Nahverkehr Steiermark

Hauptnetz, geplanter Ausbaustand 2020+, werktags



Leiten im 15-Minutentakt  
Leiten durch Sprinter verstärkt  
Leiten verdichtet



