Sommertourismus 2006

Vorwort!

Mit rd. 5,3 Mio. Nächtigungen im Sommer des Jahres 2006 in der Steiermark wurde ein leicht schlechteres Ergebnis als 2005 erzielt. Damit konnten auch die Spitzenwerte von 2003 oder den frühen 90er Jahren des vorigen Jahrhunderts nicht erreicht werden.

Dennoch zeichnen sich auch einige positive Aspekte im steirischen Tourismus ab.

Die durchschnittliche Betriebsgröße ist vor allem im gewerblichen Angebot innerhalb von 10 Jahren deutlich gestiegen, wobei in diesem Bereich auch eine statistisch nachweisbare Weiterführung des Trends in Richtung eines Qualitätsangebots deutlich wird.

Die Zahl der Ankünfte ist gegenüber 2005 trotz leichten Rückgangs der Nächtigungen etwas gestiegen, wobei damit allerdings der rückläufige Trend bei der durchschnittlichen Aufenthaltsdauer anhält.

Die Steiermark ist nach wie vor die Nummer 1 beim Inländertourismus, die meisten Gäste kommen aus Wien, gefolgt von den Steirern selbst und den Nieder- und Oberösterreichern.

Der mit Abstand wichtigste Bezirk bei Nächtigungen, Ankünften, Betten etc. ist und bleibt Liezen, obwohl die Bezirke der Thermenregion, allen voran Hartberg, deutlich aufholen.

Die gesamtsteirische Nächtigungsdichte (Nächtigungen/Einwohner) hat sich gegenüber 2005 kaum verändert. Bei den fünf Gemeinden mit der höchsten Nächtigungsdichte führt Bad Radkersburg das Ranking vor Loipersdorf bei Fürstenfeld, Ramsau am Dachstein, Rohrmoos Untertal und Bad Waltersdorf an. Drei davon sind Thermengemeinden, hier sieht man deutlich die Bedeutung dieses Bereichs für den steirischen Tourismus.

Im Anhang finden sich in der diesjährigen Auswertung erstmals Gemeindeübersichten über die letzten 5 Jahre mit den Daten der Ankünfte und Nächtigungen der Sommersaisonen und der Tourismusjahre.

Summa summarum kann gesagt werden, dass das Jahr 2006 - trotz schwieriger Wetterverhältnisse - kein schlechtes für den steirischen Sommertourismus war.

Graz, im April 2007

DI Martin Mayer
Landesstatistiker

AU ISSN 0039-1093
51. Jahrgang
Eigentümer, Herausgeber, Verleger:
Amt der Steiermärkischen Landesregierung, Fachabteilung 1C - Landesstatistik
Redaktion: DI Martin Mayer (Tel.: 0316/877-2904, FAX: 0316/877-5943)
E-mail: landesstatistik@stmk.gv.at
Internet: www.statistik.steiermark.at
Preis pro Exemplar: € 6 + Versandkosten
Druck: Abteilung 2 Zentrale Dienste, Referat Zentralkanzlei
8010 Graz, Burgring 4

INHALTSVERZEICHNIS

Sommertourismus 2006

Allgemein ... Seite 5
Ankünfte ... Seite 6
Aufenthaltsdauer ... Seite 9
Auskunftspflicht ... Seite 11
Auslastung ... Seite 12
Berichtsgemeinden ... Seite 14
Betriebsgruppen ... Seite 15
Bettenbestandsstatistik ... Seite 16
Bundesländerergebnisse ... Seite 19
Datenerfassung ... Seite 19
Datenqualität ... Seite 20
Datenübermittlung ... Seite 20
Definitionen ... Seite 21
Endgültige Ergebnisse ... Seite 22
Geheimhaltung der Tourismusdaten ... Seite 22
Herkunftsländerstrukturen ... Seite 22
Intensität ... Seite 23
Korrekturverfahren ... Seite 24
Klassifikation der Unterkunftsarten ... Seite 24
Nächtigungen ... Seite 25
Nächtigungsdichte ... Seite 29
Qualitätstourismus (4- und 5-Stern-Hotels) ... Seite 31
Rechtliche und methodische Grundlagen ... Seite 31
Städtetourismus ... Seite 32
STG („Steirische Tourismus-GmbH“) ... Seite 33
Tabellenhinweis ... Seite 33
Tourismusregionen in der Steiermark ... Seite 34
Tourismusstatistikverordnung 2002 ... Seite 35
Veröffentlichung der Tourismusdaten ... Seite 35

Anhang I:
Berichtsgemeinden 2006 (nach politischen Bezirken) ... Seite 36
Anhang II - Tabellen:
Tabelle 1: Die Ankünfte in den steirischen Gemeinden in den letzten 5 Sommersaisonen ... Seite 43
Tabelle 2: Die Nächtigungen in den steirischen Gemeinden in den letzten 5 Sommersaisonen ... Seite 52
Tabelle 3: Die Ankünfte in den steirischen Gemeinden in den letzten 5 Tourismusjahren ... Seite 61
Tabelle 4: Die Nächtigungen in den steirischen Gemeinden in den letzten 5 Tourismusjahren ... Seite 70

Verzeichnis:
Berichte aus der Publikationsreihe „Steirische Statistiken“ seit 1980 ... Seite 79

Sommertourismus 2006

J. Rothschedl, M. Mayer

Allgemein:

Die Tourismusstatistik (monatliche, saisonale, quartalsmäßige und jährliche Veröffentlichung) beziehungsweise die Bettenbestandsstatistik (Stichtag 31. Mai, Wintersaison, Sommersaison) sind ein Teil der Beherbergungsstatistik, aus der die offiziellen Daten über den steirischen Tourismus stammen. Die monatliche Nächtigungsstatistik basiert auf den Meldungen der rund 335 Berichtsgemeinden (Aufnahmekriterium: Gemeinde soll mehr als 1.000 Nächtigungen pro Jahr aufweisen, beziehungsweise sollte der Nächtigungstrend in diese Richtung weisen). Daraus ergibt sich, dass von den 542 steirischen Gemeinden nicht alle erhoben werden, somit liegt keine Vollerhebung, sondern eine Konzentrationsstichprobe vor. Eine genaue Zuordnung finden Sie unter dem Stichwort Berichtsgemeinden.

In Absprache mit der steirischen Tourismusges.m.b.H. (STG), der zuständigen Fachabteilung für Tourismus (FA 12B) und den steirischen Tourismusverbänden werden im Sinne der Tourismusstatistikverordnung 2002 i.d.g.F. betreffend der Nächtigungsentwicklung in den Gemeinden, die detailliertere Informationen haben, neue Berichtsgemeinden aufgenommen. Die Gäste, die nicht in Beherbergungsbetrieben sondern z.B. bei Verwandten und Bekannten unentgeltlich nächtigen, werden hier nicht erfasst.

Hinweis:

Sehr umfangreiche Tabellen sowie Indikatoren der Tourismusstatistik und der Bettenbestandsstatistik werden nur mehr im Internet unter der Adresse

http://www.statistik.steiermark.at

veröffentlicht. Eine detaillierte Veröffentlichung in Papierform erfolgt daher nicht mehr.

Sommertourismus 2006 von A – Z

Ankünfte:



Ennstal Classic (Stoderzinken Panoramastraße)
© Ennstal Classic

In einem Zeitraum von 10 Jahren zeigt sich, dass die Steiermark immer mehr als Urlaubsland entdeckt wird. Betrug im SHJ 2006 die Anzahl der Gästeankünfte 1,559.769, lag sie vor 10 Jahren noch bei 1,195.196 (+364.573; +30,5%). Vor allem die Inlandsgäste kommen vermehrt in unser Bundesland (Inländer: 1,075.274, damit +277.109 bzw. 34,7%; Ausländer: 484.495, das ist ein Plus von 87.464 bzw. 22,0%).

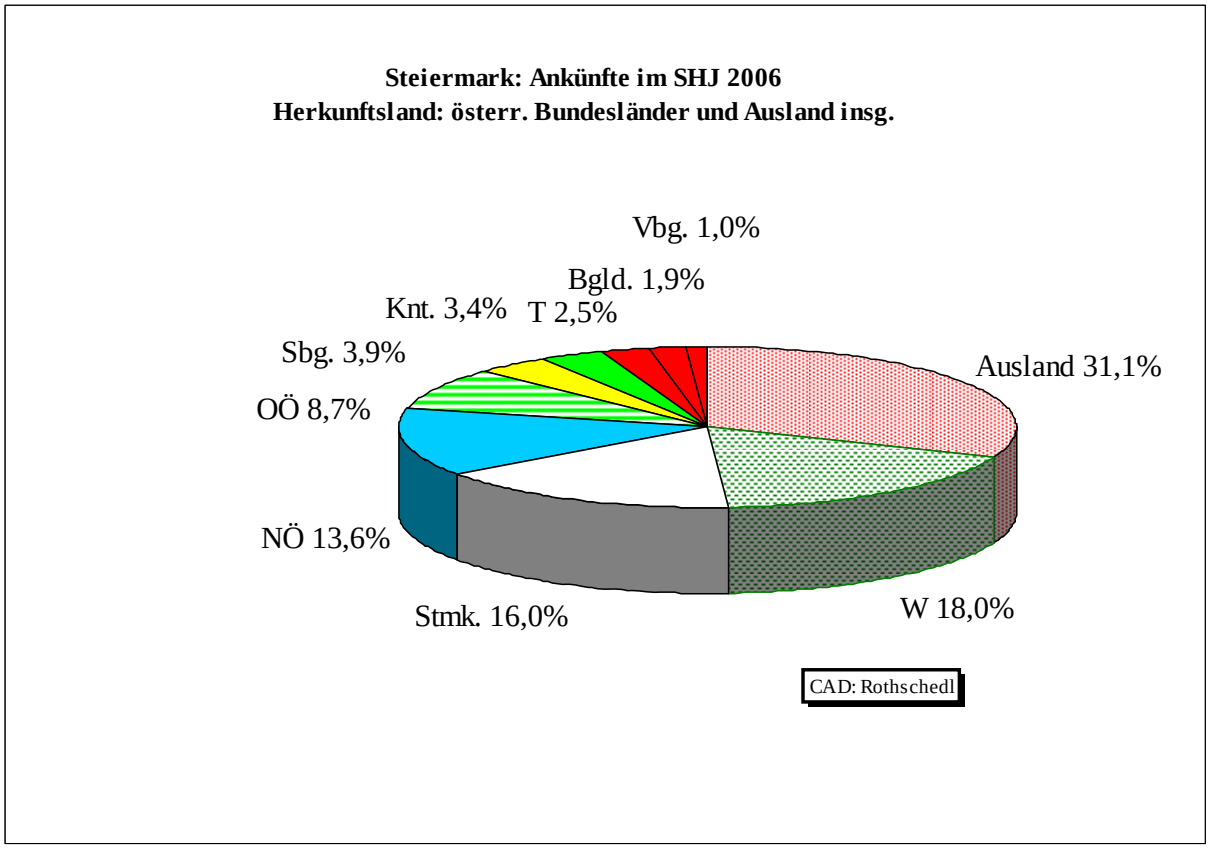

Ankünfte, Sommerhalbjahr, Bezirke im Detail:

Bezirks-nummer	Bezirk	SHJ 2006	Anteil in %	SHJ 2005	Veränderung gg. Vergleichszeitraum absolut	in %	Rang-platz
601	Graz-Stadt	235.489	15,1	226.989	8.500	3,7	2
602	Bruck a.d.M.	85.855	5,5	80.674	5.181	6,4	6
603	Deutschlandsberg	41.560	2,7	41.813	-253	-0,6	12
604	Feldbach	56.652	3,6	53.006	3.646	6,9	11
605	Fürstenfeld	114.642	7,3	122.306	-7.664	-6,3	4
606	Graz-Umgebung	62.086	4,0	62.566	-480	-0,8	10
607	Hartberg	155.158	9,9	142.811	12.347	8,6	3
608	Judenburg	31.977	2,1	31.596	381	1,2	15
609	Knittelfeld	11.034	0,7	13.622	-2.588	-19,0	17
610	Leibnitz	111.187	7,1	112.165	-978	-0,9	5
611	Leoben	38.837	2,5	35.812	3.025	8,4	13
612	Liezen	341.544	21,9	334.010	7.534	2,3	1
613	Mürzzuschlag	34.786	2,2	33.708	1.078	3,2	14
614	Murau	71.325	4,6	67.678	3.647	5,4	8
615	Radkersburg	77.624	5,0	79.209	-1.585	-2,0	7
616	Voitsberg	25.350	1,6	29.357	-4.007	-13,6	16
617	Weiz	64.663	4,1	66.209	-1.546	-2,3	9
	Steiermark	1,559.769	100,0	1,533.531	26.238	1,7	

Bezirke einschließlich Steiermark:

Steiermark: Die Anzahl der Ankünfte in der vergangenen Sommersaison 2006 betrug 1,559.769. Traditionellerweise belegt der obersteirische Bezirk Liezen mit einem Anteil von 21,9% (341.544 Gästeankünfte) den 1. Platz, gefolgt von Graz-Stadt mit einem Anteil von 15,1% (235.489 Ankünfte). Den dritten Platz belegt der Bezirk Hartberg mit einem Anteil von 9,9% (155.158). Die restlichen Bezirke weisen Anteile zwischen 0,7 und 7,3% auf.

Tourismusregionen:

Ankünfte, Sommerhalbjahr, Tourismusregionen im Detail:

Region	SHJ 2006	Anteil in %	SHJ 2005	Veränderung gg. Vergleichszeitraum absolut	in %	Rang-platz
Ausseerland-Salzkammergut	100.016	6,4	96.744	3.272	3,4	7
Dachstein-Tauern Region	183.855	11,8	177.473	6.382	3,6	3
Graz und Umgebung	298.318	19,1	290.457	7.861	2,7	2
Die Obere Steiermark	181.830	11,7	173.793	8.037	4,6	4
Urlaubsregion Murtal	114.336	7,3	112.896	1.440	1,3	6
Oststeiermark-Thermenland	460.607	29,5	454.282	6.325	1,4	1
Süd-Weststeiermark	178.097	11,4	183.335	-5.238	-2,9	5
Sonstige	42.710	2,7	44.551	-1.841	-4,1	8
Steiermark	1,559.769	100,0	1,533.531	26.238	1,7	

Innerhalb der steirischen Großregionen konnte die Region Oststeiermark-Thermenland mit 460.607 Gästeankünften, das entspricht einem Anteil von fast 30%, den Rangplatz 1 einnehmen. Auf Rangplatz 2 folgt die Region Graz und Umgebung mit 298.318 und einem Anteil von 19%. Im Sommer erst an dritter Stelle folgt die Dachstein-Tauernregion mit 183.855 Gästen, das entspricht einem Anteil von fast 12% der gesamten Gästeankünfte in der Steiermark.

Gemeinden:

Ankünfte, Sommerhalbjahr, Gemeinden im Detail:

Rangplatz	Gemeinde-nummer	Gemeindename	SHJ 2006	Anteil In %	SHJ 2005	Veränderung gg. Vergleichszeitraum absolut	in %
1	60101	Graz-Stadt	235.489	15,1	226.989	8.500	3,7
2	60748	Bad Waltersdorf	57.036	3,7	56.681	355	0,6
3	60509	Loipersdorf b.F.	55.117	3,5	54.696	421	0,8
4	61236	Ramsau a.D.	43.660	2,8	42.776	884	2,1
5	61513	Bad Radkersburg	38.557	2,5	40.138	-1.581	-3,9
6	60502	Bad Blumau	35.370	2,3	41.293	-5.923	-14,3
7	61237	Rohrmoos-Untertal	33.057	2,1	31.848	1.209	3,8
8	61009	Gamlitz	29.874	1,9	30.209	-335	-1,1
9	61215	Grundlsee	29.048	1,9	26.977	2.071	-7,7
10	60652	Unterpremstätten	28.908	1,9	29.906	-998	-3,3

Die Landeshauptstadt Graz konnte im Sommerhalbjahr 2006 mit 235.489 Ankünften und einem Anteil von 15,1% den Rangplatz 1 innerhalb der Steiermark einnehmen. Auf Rangplatz 2 folgt der Thermenort Bad Waltersdorf mit 57.036, das entspricht einem Anteil von 3,7% und der Thermenort Loipersdorf mit 55.117 Gästeankünften und einem Anteil von 3,5%. Weitere Details siehe Tabelle.

Eine vollständige Auflistung der Ankünfte für die Sommerhalbjahre 2002 – 2006 auf Gemeindeebene finden sie in der Anhangstabelle I.

Weitere Details siehe Internet:

http://www.verwaltung.steiermark.at/cms/ziel/596145/DE/

Aufenthaltsdauer:

Lag die durchschnittliche Aufenthaltsdauer im SHJ 2006 bei 3,4 Tagen, so waren es vor 10 Jahren noch 4,4 Tage. Vor allem der Inlandsgast macht öfters Urlaub, verweilt aber im Schnitt um fast 1 Tag kürzer. Bei den Ausländern sind es vorwiegend die Gäste aus den deutschen Bundesländern, aus Israel, Russland und den USA die länger als der Durchschnitt bleiben.

Bezirke einschließlich Steiermark:

Durchschnittliche Aufenthaltsdauer, Sommerhalbjahr, Bezirke im Detail:

Bezirks-nummer	Bezirk	SHJ 2006
601	Graz-Stadt	1,9
602	Bruck a.d.M.	2,6
603	Deutschlandsberg	3,1
604	Feldbach	4,0
605	Fürstenfeld	2,6
606	Graz-Umgebung	3,8
607	Hartberg	3,8
608	Judenburg	3,6
609	Knittelfeld	2,6
610	Leibnitz	2,4
611	Leoben	2,4
612	Liezen	4,3
613	Mürzzuschlag	3,5
614	Murau	4,3
615	Radkersburg	5,0
616	Voitsberg	3,0
617	Weiz	3,9
	Steiermark	3,4

Den Rangplatz 1 innerhalb der steirischen Bezirke hat Radkersburg (5,0) eingenommen. Es folgen sodann die Bezirke Liezen und Murau (je 4,3).

Weitere Details siehe Internet:

http://www.verwaltung.steiermark.at/cms/beitrag/10016143/586509/ (Tabellen 5, 9)

Tourismusregionen:

Durchschnittliche Aufenthaltsdauer, Sommerhalbjahr, Tourismusregionen im Detail:

Tourismusregionen	SHJ 2006
Ausseerland-Salzkammergut	4,5
Dachstein Tauern Region	4,9
Graz und Umgebung	2,3
Die Obere Steiermark	2,9
Urlaubsregion Murtal	4,0
Oststeiermark-Thermenland	3,7
Süd-Weststeiermark	2,6
Sonstige	2,3
Steiermark	3,4

Mit einer durchschnittlichen Aufenthaltsdauer von 4,9 Tagen nimmt die Dachstein Tauern Region den Rangplatz 1 ein und liegt weit über der Steiermark insgesamt (3,4 Tage). Es folgen sodann die Regionen Ausseeerland Salzkammergut (4,5 Tage) und die Urlaubsregion Murtal mit genau 4 Tagen.

Weitere Details siehe Internet:

http://www.verwaltung.steiermark.at/cms/beitrag/10016143/586509/ (Tabellen 16, 20, 23)

§ Auskunftspflicht: §

Die Auskunftspflicht besteht grundsätzlich gegenüber der Berichtsgemeinde. Diese kann die Durchführung der statistischen Erhebung einer ihr unterstehenden Organisation (Verkehrsverein, Tourismusverwaltung) übertragen, behält jedoch gegenüber der Statistik Austria bzw. der Landesregierung die Verantwortung und fungiert daher auch als alleiniger Ansprechpartner.

Auskunftspflicht bei der monatlichen Erhebung über Ankünfte und Übernachtungen besteht seitens des Unterkunftsgebers oder seines Beauftragten bzw. bei Campingplätzen seitens des verantwortlichen Aussichtsorgans, in Ermangelung eines solchen der Inhaber.

Beherbergungsbetriebe, die ihrer Auskunftspflicht durch Verweigerung der Auskunft trotz Mahnung durch das Gemeindeamt nicht nachkommen oder wissentlich unvollständige oder nicht dem besten Wissen entsprechende Angaben machen, sind der Statistik Austria namentlich bekannt zu geben. Gegen diese säumigen Betriebe wird dann nach nochmaliger ergebnisloser Mahnung ein Verwaltungsstrafverfahren gemäß §66 und §67 des BStatG 2000 bei der Bezirkshauptmannschaft bzw. dem Magistrat des Hauptwohnsitzes bzw. dem Sitz des Betriebes eingeleitet.

Quelle: Statistik Austria

Auslastung:

© Steiermark Tourismus
Foto:Hans Wiesenhofer

Geringere Zuwächse bei den Nächtigungen als beim Bettenangebot führten zu einer niedrigeren Bettenauslastung. Betrug diese im SHJ 2006 nur 25,2%, so waren es vor 10 Jahren noch 28,7%.

Bezirke einschließlich Steiermark:

Durchschnittliche Auslastung, Sommerhalbjahr, Bezirke im Detail:

Bezirks-nummer	Bezirk	SHJ 2006 in %
601	Graz-Stadt	38,8
602	Bruck a.d. M.	26,6
603	Deutschlandsberg	16,7
604	Feldbach	36,8
605	Fürstenfeld	45,5
606	Graz-Umgebung	25,7
607	Hartberg	34,7
608	Judenburg	19,9
609	Knittelfeld	5,2
610	Leibnitz	27,5
611	Leoben	19,0
612	Liezen	20,3
613	Mürzzuschlag	23,7
614	Murau	18,3
615	Radkersburg	50,7
616	Voitsberg	12,7
617	Weiz	30,7
	Steiermark	25,2

In allen Unterkunftsarten konnte im Bezirk Radkersburg eine Bettenauslastung von 50,7% errechnet werden. Es folgten die Bezirke Fürstenfeld mit 45,5% und Graz-Stadt mit 38,8%. Im Jahre 1996 waren an der Spitze die Bezirke Radkersburg mit 62,9%, Fürstenfeld mit 47,9% und Feldbach mit 41,5%

Weitere Details siehe Internet:

http://www.verwaltung.steiermark.at/cms/beitrag/10016143/586509/ (Tabellen 5, 11)

Tourismusregionen:

Durchschnittliche Auslastung, Sommerhalbjahr, Tourismusregionen im Detail:

Tourismusregionen	SHJ 2006
Ausseerland-Salzkammergut	29,0
Dachstein Tauern Region	18,2
Graz und Umgebung	33,3
Die Obere Steiermark	23,7
Urlaubsregion Murtal	16,1
Oststeiermark-Thermenland	38,9
Süd-Weststeiermark	20,1
Sonstige	16,4
Steiermark	25,2

Innerhalb der steirischen Großregionen konnte bei der Region Oststeiermark-Thermenland ein Auslastungsfaktor von 38,9% errechnet werden. Es folgten sodann die Region Graz und Umgebung mit 33,3% und die Region Ausseerland-Salzkammergut mit 29,0%.

Weitere Details siehe Internet:

http://www.verwaltung.steiermark.at/cms/beitrag/10016143/586509/ (Tabelle 16)

Berichtsgemeinden:

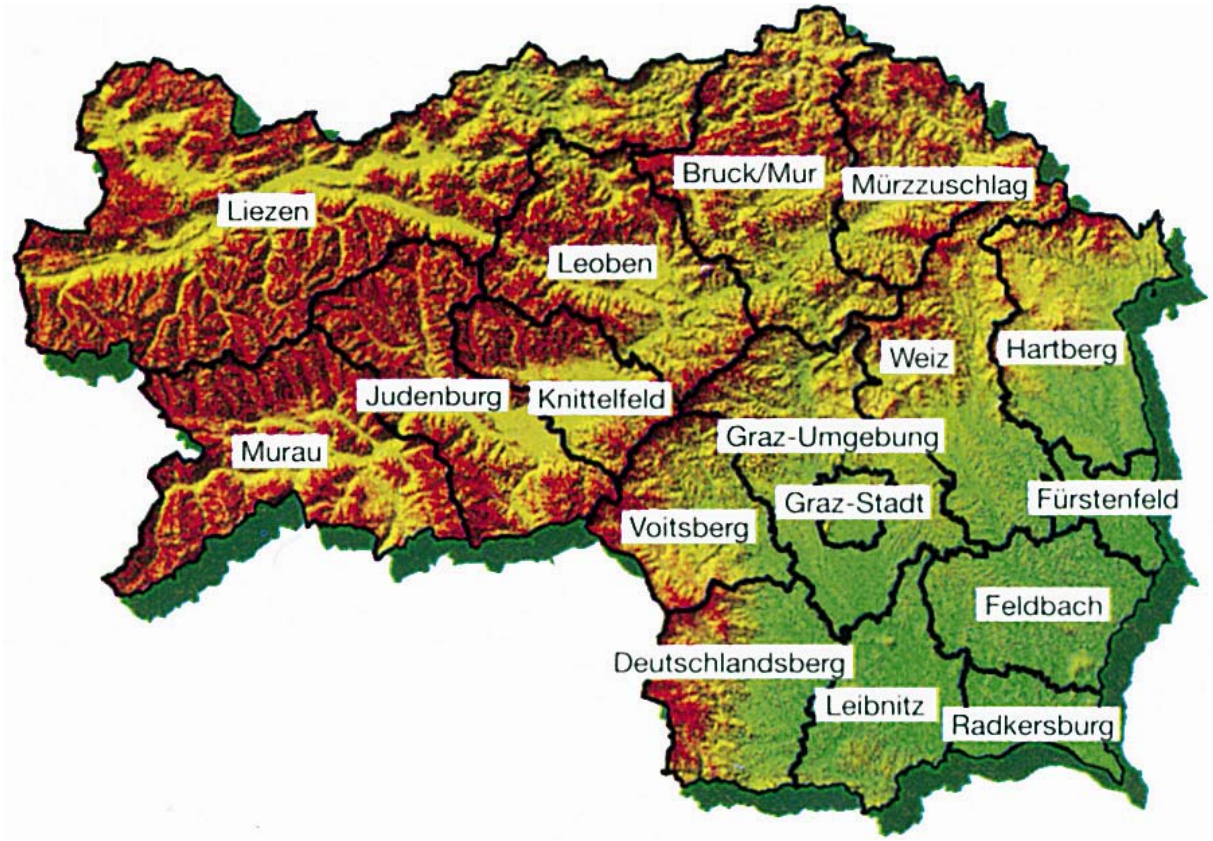

Details siehe Anhang.

Weitere Details siehe Internet:

http://www.verwaltung.steiermark.at/cms/ziel/596145/DE/ (Gemeinderanking)

Betriebsgruppen:

Ankünfte und Nächtigungen, Sommerhalbjahr Steiermark, Betriebsgruppen im Detail:

Betriebsgruppen	Ankünfte SHJ 2006	Ankünfte Anteil in %	Nächtigungen SHJ 2006	Nächtigungen Anteil in %
5-Stern	27.660	1,8	81.107	1,5
4-Stern	497.638	31,9	1,509.551	28,6
3-Stern	418.282	26,8	1,298.968	24,6
2/1-Stern	119.000	7,6	357.533	6,8
Ferienwhng./haus (gewerbl.)	26.738	1,7	143.381	2,7
Privatqu.n.a.B.	92.516	5,9	340.520	6,5
Privatqu.a.B.	68.236	4,4	270.026	5,1
Campingplatz	66.384	4,3	249.829	4,7
Kurheim d.Soz.Vers.Träger	7.311	0,5	140.951	2,7
Private u.öffentl.Kurheime	4.983	0,3	68.758	1,3
Kinder-u. Jugenderholungsheime	13.657	0,9	71.028	1,3
Jugendherbergen u.-gästehäuser	73.958	4,7	187.469	3,6
Bewirtschaftete Schützhütten	45.355	2,9	55.156	1,0
Ferienwhng./haus n.a.Bauernhof priv.	33.398	2,1	222.378	4,2
Ferienwhng./haus auf Bauernhof priv.	17.779	1,1	105.110	2,0
Sonstige Unterkünfte	44.150	2,8	160.005	3,0
Hotels und ähnliche Betriebe	1,065.304	68,3	3,255.774	61,8
Sonstige Betriebe	282.536	18,1	1,076.477	20,4
Privatunterkünfte	211.929	13,6	938.034	17,8
Gesamt [1)]	**1,559.769**	**100,0**	**5,270.285**	**100,0**

Anmerkung: [1)] es werden nur mehr die aktiven Betriebsgruppen angeführt

Aus datenschutzrechtlichen Gründen werden die Klassifikationen im 5- und 4-Stern-Bereich nur für den Bereich Steiermark ausgewiesen.

Wie aus umseitiger Tabelle deutlich ersichtlich, spielt sich der Tourismus in der Steiermark vorwiegend im Bereich der „Hotels und ähnlichen Betriebe“ ab (Gästeanteil 68,3%, Nächtigungsanteil 61,8%). Weit dahinter folgen die Gruppen „Sonstige Betriebe“ und „Privatquartiere“.

Weitere Details siehe Internet:

http://www.verwaltung.steiermark.at/cms/beitrag/10207168/588420/

Bettenbestandsstatistik:



Salzkammergut
© Steiermark Tourismus
Foto:Leo Himsl

Einmal jährlich zum Stichtag 31. Mai werden für die vergangene Wintersaison beziehungsweise für die kommende Sommersaison die Betriebe, Betten und Zusatzbetten erfasst.

Bezirke einschließlich Steiermark:

Betriebe und Betten, Sommerhalbjahr, Bezirke im Detail:

Bezirks-nummer	Bezirk	SHJ 2006-Betriebe	SHJ 2006-Betten
601	Graz-Stadt	109	6.014
602	Bruck a.d.M.	290	4.461
603	Deutschlandsberg	226	4.238
604	Feldbach	209	3.260
605	Fürstenfeld	160	3.476
606	Graz-Umgebung	165	4.155
607	Hartberg	454	8.942
608	Judenburg	205	3.050
609	Knittelfeld	132	2.793
610	Leibnitz	421	4.937
611	Leoben	182	2.634
612	Liezen	2.653	37.721
613	Mürzzuschlag	185	2.766
614	Murau	719	8.714
615	Radkersburg	226	3.624
616	Voitsberg	115	2.934
617	Weiz	337	4.400
	Steiermark	6.788	108.119

6.788 Betriebe konnten 108.119 Betten in der Steiermark zur Verfügung stellen, wobei die Gäste wie erwähnt durchschnittlich 3,4 Tage nächtigten. Im flächenmäßig größten Bezirk der Steiermark und auch Österreichs (Liezen) mit 3.270,77 km^2 und nur 25 Einwohnern pro Quadratkilometer konnten 2.653 Betriebe mit 37.721 Betten registriert werden. Das entspricht einem Bettenangebot von über einem Drittel des gesamten Bundeslandes. In diesem Bezirk betrug die durchschnittliche Aufenthaltsdauer, wie erwähnt, hohe 4,3 Tage. Weit hinter Liezen folgen im Betten-Ranking Hartberg und Murau.

Weitere Details siehe Internet:

http://www.verwaltung.steiermark.at/cms/beitrag/10016143/586509 (Tabellen 5, 11)

Tourismusregionen:

Betriebe und Betten, Sommerhalbjahr, Tourismusregionen im Detail:

Tourismusregionen	SHJ 2006-Betriebe	SHJ 2006-Betten
Ausseerland-Salzkammergut	603	8.036
Dachstein Tauern Region	1.812	26.350
Graz und Umgebung	284	10.243
Die Obere Steiermark	794	11.189
Urlaubsregion Murtal	1.056	14.457
Oststeiermark-Thermenland	1.283	22.726
Süd-Weststeiermark	762	12.109
Sonstige	194	2.909
Steiermark	6.788	108.119

Nicht nur im Winter, sondern auch im Sommer liegt die Dachstein-Tauernregion mit 1.812 Betrieben und 26.350 Betten an der Spitze. Wie zuvor erwähnt war auch die durchschnittliche Aufenthaltsdauer im Sommerhalbjahr in dieser Region am höchsten. An zweiter Stelle bei den Betten und Betrieben folgt Oststeiermark – Thermenland, danach die Urlaubsregion Murtal.

Weitere Details siehe Internet:

http://www.verwaltung.steiermark.at/cms/beitrag/10016143/586509/ (Tabellen 22, 23)

Gemeinden:

Betriebe und Betten, Sommerhalbjahr, Gemeinden im Detail, Reihung nach Zahl der Betriebe:

Rang	Gemeinden	SHJ 2006-Betriebe	SHJ 2006-Betten
1	Ramsau am Dachstein	400	6017
2	Rohrmoos-Untertal	235	3782
3	Haus	224	2860
4	Schladming	209	3715
5	Bad Mitterndorf	134	2104
6	Altaussee	131	1234
7	Pichl-Preunegg	127	2385
8	Tauplitz	113	1706
9	Graz	109	6014
10	Grundlsee	103	1262

Der flächenmäßig größte Bezirk der Steiermark, Liezen, kann – wie zuvor erwähnt - mit einem Betriebsanteil von 39,1% und einem Bettenanteil von 34,9% innerhalb der Steiermark den Rangplatz 1 einnehmen.

In diesem Bezirk liegen auch die nächtigungsstärksten Gemeinden mit den meisten Betrieben, darunter Ramsau am Dachstein (Betriebsanteil 5,9%, Bettenanteil 5,6%), Rohrmoos-Untertal (Betriebsanteil 3,5%, Bettenanteil 3,5%) und als 3. Haus im Ennstal (Betriebsanteil 3,3%, Bettenanteil 2,6%).

Bundesländerergebnisse:

Im Bundesländerranking liegt die Steiermark nach Tirol, Salzburg, Kärnten und Wien bei den Nächtigungen aller Gäste an 5. Stelle. Betrachtet man dies jedoch nach Herkunftsländern, so liegen wir beim Inlandsgast an 1. Stelle. Es folgen sodann die Bundesländer Kärtnen, Salzburg und Niederösterreich. Weitere Details finden Sie auch unter „Klassifikationen“.

Bundesländerergebnisse, Sommerhalbjahr im Detail:

Bundesland	SHJ 2006
Burgenland	1,810.606
Kärnten	8,816.214
Niederösterreich	3,790.208
Oberösterreich	4,246.102
Salzburg	9,609.403
Steiermark	5,269.355
Tirol	16,828.921
Vorarlberg	3,129.991
Wien	5,445.693
Österreich	58,946.493

Datenerfassung:

Die steirischen Berichtsgemeinden melden über das elektronische System „STERZ“ (Steirisches Rechte- und Zugriffssystem) jeweils ihre Ankunfts- beziehungsweise Nächtigungsdaten bis zum 15. des darauffolgenden Monats. In Ausnahmefällen kann bis zum 15. des übernächsten Monates nachgemeldet werden, wobei die letztgültige Meldung alle vorherigen überschreibt. Dieses Datenmaterial wird in der Tourismusdatenbank der Landesstatistik Steiermark erfasst und gleichzeitig online an die Statistik Austria weitergeleitet.

Datenqualität:

Die Tourismusstatistik gliedert sich in die monatliche Nächtigungs- und in die jährliche Bettenbestandsstatistik. Aus ihr stammen die offiziellen Daten über den Tourismus. Es ist jedenfalls bei der Verwendung beziehungsweise der Interpretation dieser Daten mit Bedacht vorzugehen. Die steirische Tourismusstatistik basiert auf den Meldungen der 335 Berichtsgemeinden von insgesamt 542 steirischen Gemeinden. Da somit nicht alle Daten erhoben werden, liegt keine Vollerhebung, sondern eine Konzentrationsstichprobe vor.

Datenübermittlung:

Im Sinne der Tourismus-Statistik-Verordnung werden die Daten über das zuvor erwähnte System „STERZ“ von den Gemeinden bzw. deren Dienstleister an das Land Steiermark im Zuge des automationsunterstützten Datenverkehrs übermittelt. Diese Daten werden sodann wie bereits erwähnt online an die Statistik Austria im Zuge der Verwaltungsvereinfachung weitergeleitet.

Definitionen:

Voraussetzung für die tourismusstatistische Arbeit ist eine eindeutige Definition der Merkmale und der entsprechenden Ausprägungen.

Im Rahmen der monatlichen Erhebungen sind die Zahl der **Ankünfte** bzw. **Übernachtungen** [1)], im Zuge der jährlichen Bestandsstatistik die zur Verfügung stehenden Beherbergungskapazitäten – insbesondere die Zahl der **Betriebe**, **Betten** und **Zusatzbetten** – zu erfassen.

Ausgewertet werden die monatlichen Daten nach **Wintersaison** (oder Winterhalbjahr; November bis April) sowie **Sommersaison** (bzw. Sommerhalbjahr; Mai bis Oktober), in Summe ergibt das das **Tourismusjahr**. Weitere Auswertungen betreffen das **Kalenderjahr**.

Gäste sind Urlauber, Geschäftsreisende, Kurgäste und sonstige Personen, die in einem Beherbergungsbetrieb entgeltlich oder unentgeltlich nicht länger als 12 Monate (aufgrund des Meldegesetzes) nächtigen.

Beherbergungsbetriebe sind unter Leitung oder Aufsicht des Unterkunftgebers oder seines Beauftragten stehende Unterkunftsstätten, die zur Unterbringung von Gästen zu vorübergehendem Aufenthalt bestimmt sind. Beaufsichtigte Camping- oder Wohnwagenplätze gelten als Beherbergungsbetriebe. Nicht bewirtschaftete Schutzhütten gelten nicht als Beherbergungsbetriebe [2)].

Sowohl für die monatliche Ankunfts- bzw. Übernachtungsstatistik als auch für die jährliche Bestandsstatistik werden tourismusstatistische Erhebungen in gewerblichen wie privaten Beherbergungsbetrieben durchgeführt, wobei nach der Betriebsart bzw. bei gewerblichen Beherbergungsbetrieben zudem nach ihrer Zugehörigkeit zu einer bestimmten Betriebsgruppe (5-, 4-, 3-, 2- oder 1-Stern-Betriebe) unter Zugrundelegung der Kategorisierungsrichtlinien der Wirtschaftskammer Österreich unterschieden wird [3)].

Als **Herkunftsland** gilt das Land des Hauptwohnsitzes, welches nicht mit der Nationalität laut Reisedokument übereinstimmen muss. Ist diese nicht bekannt, so gilt das Land des gewöhnlichen Aufenthaltes des Gastes als Herkunftsland. [4)]

[1)] **Ankunft**: Jede Person, die in einem gemäß Tourismus-Statistik-Verordnung definierten Beherbergungsbetrieb zumindest eine Nacht verweilt, wird als ankommende Person (=Ankunft) erfasst. Es kann nur eine Ankunft pro Person gerechnet werden, unabhängig davon, welchen Zeitraum der tatsächliche Aufenthalt umfasst.
Nächtigung: Unter Nächtigung ist jede Übernachtung zu verstehen, die ein Tourist in einem gemäß Tourismusstatistik definierten Beherbergungsbetrieb tätigt. Pro Person wird die Anzahl der Nächtigungen gezählt.
[2)] Im Sinne des Meldegesetzes 1991 gelten beaufsichtigte Camping- oder Wohnwagenplätze sowie auch nicht bewirtschaftete Schutzhütten als Beherbergungsbetriebe, und es besteht daher in jedem Fall eine Verpflichtung zur Führung von Gästebüchern.
[3)] Richtlinien für die Klassifizierung von Hotel- und Beherbergungsbetrieben vom 1. Jänner 2002.
[4)] So wird beispielsweise ein Amerikaner, der in Deutschland seinen Hauptwohnsitz hat, als Deutscher und nicht als Amerikaner gezählt.

Quelle: Statistik Austria

Endgültige Ergebnisse:

Die endgültigen Ergebnisse aller Berichtsgemeinden werden statistisch ausgewertet und im Internet veröffentlicht. Jene Gemeinden, die unter den vorgegebenen Bedingungen keine Meldungen übermitteln, können aufgrund ihrer geringen (bzw. nicht vorhandenen) Nächtigungszahl nicht berücksichtigt werden (keine Berichtsgemeinden!).

Geheimhaltung der Tourismusdaten:

Die gesetzlichen Bestimmungen über die Geheimhaltung der statistischen Daten sind im Bundesstatistikgesetz 2000 sowie im Datenschutzgesetz 2000 geregelt. Insbesondere personen- und betriebsbezogene Einzeldaten beziehungsweise speziell der Bereich der 5- beziehungsweise 4-Stern-Betriebe werden besonders geschützt (nähere Details siehe unter diesen gesetzlichen Bestimmungen).

Herkunftsländerstrukturen:

Provokant formuliert könnte man sagen, dass es die Wiener im Sommer in die Steiermark zieht. Mit 280.095 Ankünften und einer durchschnittlichen Aufenthaltsdauer von 3,7 Tagen konnten 1,027.158 Nächtigungen registriert werden. Vor 10 Jahren blieben nur knapp über 200.000 Wiener Gäste aber noch durchschnittlich 5,7 Tage lang bei uns. Dies zeigt, wie auch in anderen Bereichen, dass immer mehr Gäste das Urlaubsland Steiermark entdecken, jedoch kürzer verweilen.

Aber bereits an zweiter Stelle genießen die Steirer selbst ihre schöne Gegend (Urlaub im eigenen Bundesland: Wandern, Thermenaufenthalte usw.) und belegen mit einer durchschnittlichen Aufenthaltsdauer von 3,5 Tagen den 2. Platz bei den Ankünften und Nächtigungen.

Zahlenmäßig bedeutend sind auch die Gäste aus Niederösterreich, Oberösterreich und den anderen österreichischen sowie auch deutschen Bundesländern, zusätzlich die Italiener, Ungarn, Schweizer und Holländer.

Ankünfte und Nächtigungen, Sommerhalbjahr, Steiermark, wichtigste Herkunftsländer im Detail:

Betriebsgruppen	Ankünfte SHJ 2006	Ankünfte Rangplatz	Nächtigungen SHJ 2006	Nächtigungen Rangplatz
A-Burgenland	29.841	13	85.420	15
A-Kärnten	52.369	7	141.074	11
A-Niederösterreich	211.566	3	672.726	3
A-Oberösterreich	136.042	4	395.579	4
A-Salzburg	60.302	6	167.872	6
A-Steiermark	249.177	2	874.946	2
A-Tirol	39.670	8	142.956	10
A-Vorarlberg	16.196	20	61.147	20
A-Wien	280.095	1	1,027.158	1
D-Baden-Württemberg	29.570	14	110.523	14
D-Bayern	93.116	5	302.087	5
D-Berlin	12.675	21	64.410	21
D-Mitteldeutschland	34.298	9	145.320	9
D-Norddeutschland	23.994	16	103.902	16
D-Nordrhein-Westfalen	32.963	11	158.960	8
D-Ostdeutschland	30.087	12	159.769	7
Italien	33.312	10	76.195	16
Niederlande	16.673	18	65.599	18
Schweiz u. Liechtenst.	20.336	17	64.591	17
Ungarn	26.054	15	90.785	15

Weitere Details siehe Internet:

http://www.verwaltung.steiermark.at/cms/ziel/601138/DE/ (Tabellen 9, 10, 20, 21)

Intensität:

(siehe unter Nächtigungsdichte)

Korrekturverfahren:

Die Berichtsgemeinden können in Ausnahmefällen bis 1½ Monate nach dem Berichtsmonat (z.B. Juli-Ergebnisse bis 15. September, 22:00 Uhr) im Rahmen der laufenden Ankunfts- bzw. Nächtigungsstatistik nachträglich korrigieren, wobei die letztgültige Meldung alle vorherigen Meldungen überschreibt.

Klassifikation der Unterkunftsarten:

Gewerbliche Betriebe:

Hotels und ähnliche Betriebe (= Hotels, Gasthöfe, Pensionen, Hotel garnis).

5-Stern

4-Stern

3-Stern

2/1-Stern

Ferienwohnung, -haus (gewerblich)

Nicht gewerbliche Betriebe:

Übrige Beherbergungsbetriebe

Campingplatz

Jugendherbergen, -gästehäuser

Kinder- und Jugenderholungsheime

Kurheime der Sozialversicherungsträger

Private und öffentliche Kurheime

Bewirtschaftete Schutzhütten

Sonstige Unterkünfte

Privatunterkünfte:

Privatquartier nicht auf Bauernhof

Privatquartier auf Bauernhof

Ferienwohnung, -haus (privat) nicht auf Bauernhof

Ferienwohnung, -haus (privat) auf Bauernhof

Nächtigungen:

Quelle: Steiermark Tourismus; Winzerzimmer Steiermark

In einem Zeitraum von 10 Jahren zeigt sich, dass sich die Zahl der Nächtigungen in der Steiermark kaum verändert hat. Betrug im SHJ 2006 die Anzahl der Nächtigungen 5,270.285, lag sie vor 10 Jahren bei 5,232.367 (+37.918; +0,7 %). Vor allem die Inlandsgäste entdecken aber immer mehr unser Bundesland (Inländer: 3,568.939, damit +87.714 bzw. 2,5 %; Ausländer: 1,701.346, das ist ein Minus von 49.796 bzw. 2,8 %).

Bezirke:

Nächtigungen, Sommerhalbjahr, Bezirke im Detail:

Bezirks-nummer	Bezirk	SHJ 2006	Anteil	SHJ 2005	Veränderung gg. Vergleichszeitraum absolut	in %	Rang-platz
601	Graz-Stadt	438.040	8,3	441.777	-3.737	-0,8	3
602	Bruck a.d.M.	225.903	4,3	224.950	953	0,4	11
603	Deutschlandsberg	130.903	2,5	129.260	997	0,8	12
604	Feldbach	228.526	4,3	238.492	-9.966	-4,2	10
605	Fürstenfeld	301.858	5,7	338.137	-36.279	-10,7	6
606	Graz-Umgebung	233.229	4,4	230.984	2.245	1,0	9
607	Hartberg	588.223	11,2	565.874	22.349	3,9	2
608	Judenburg	115.444	2,2	105.118	10.326	9,8	14
609	Knittelfeld	29.115	0,5	36.026	-6.911	-19,2	17
610	Leibnitz	262.215	5,0	266.454	-4.239	-1,6	7
611	Leoben	92.161	1,8	84.725	7.436	8,8	15
612	Liezen	1,477.273	28,0	1,501.444	-24.171	-1,6	1
613	Mürzzuschlag	122.405	2,3	114.492	7.913	6,9	13
614	Murau	309.525	5,9	309.729	-204	-0,1	5
615	Radkersburg	389.315	7,4	382.624	6.691	1,7	4
616	Voitsberg	76.491	1,4	87.701	-11.210	-12,8	16
617	Weiz	250.305	4,8	263.018	-12.713	-4,8	8
	Steiermark	5,270.285	100,0	5,320.805	-50.520	-0,9	4,5

Auch hier kann der Bezirk Liezen den Rangplatz 1 innerhalb des Bezirksrankings einnehmen. Nur 82.235 Einwohner (Wohnbevölkerung, VZ 2001) konnten 341.544 Urlaubsgäste, die in durchschnittlich 4,3 Tagen 1,477.273 Nächtigungen erreichten, begrüßen.

Mit einem Anteil von 28% kann der Bezirk Liezen damit trotz eines leichten Rückganges die Spitzenposition in der Steiermark halten. Mit größerem Abstand folgt dann an zweiter Stelle mit 588.223 Nächtigungen der Bezirk Hartberg (11,2 %). An 3. Stelle dann Graz mit 438.040 Nächtigungen und einem Anteil von damit 8,3 Prozent.

Weitere Details siehe Internet:

http://www.verwaltung.steiermark.at/cms/beitrag/10548202/601138 (Tabellen 5, 23, 24, 25, 26, 27, 28)

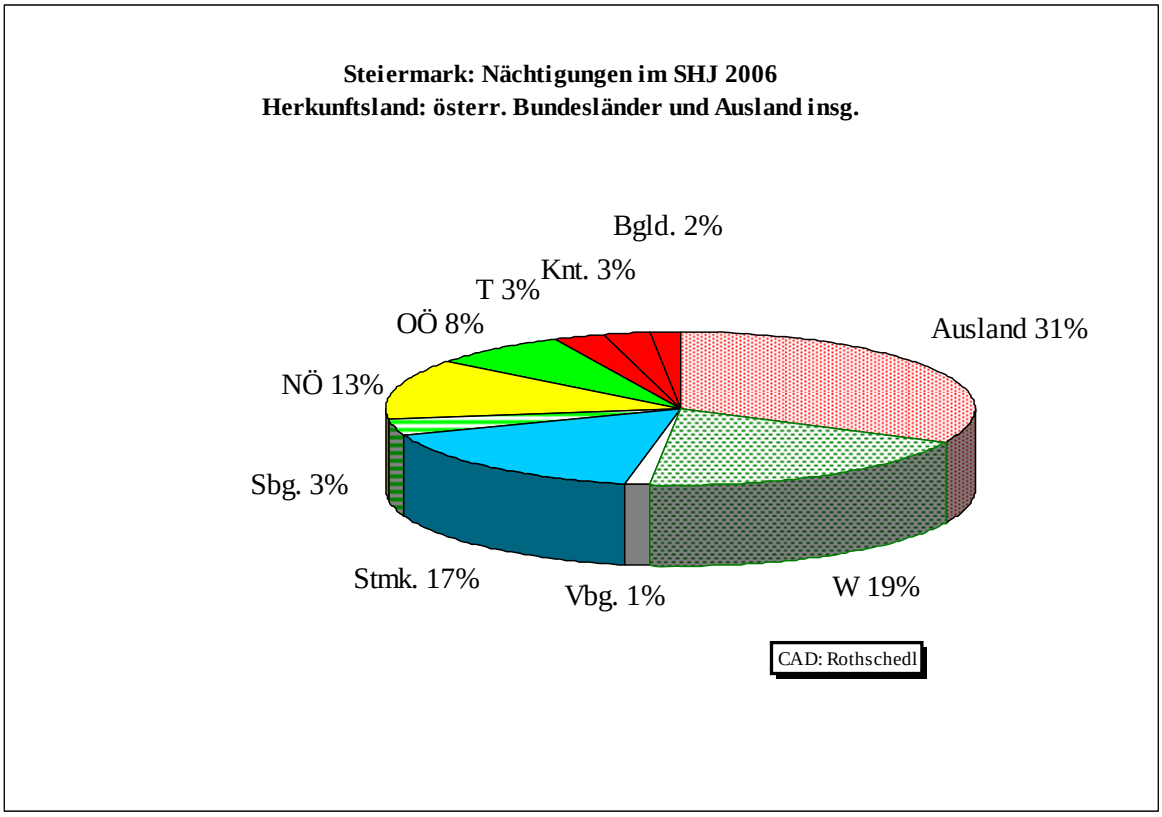

Wie aus der Grafik beziehungsweise der Tabelle (siehe Punkt Herkunftsländerstrukturen) eindeutig ersichtlich ist, spielt sich der Tourismus hauptsächlich im Inland ab. Unter den TOP 10-Herkunftsländern befinden sich 7 österreichische Bundesländer. An der Spitze steht das Bundesland Wien, gefolgt von Steiermark und Niederösterreich. Von den ausländischen Märkten konnte sich das Herkunftsland Bayern auf Rangplatz 5, Mitteldeutschland auf Rangplatz 9 und Italien auf Rangplatz 10 behaupten.

Tourismusregionen:

Nächtigungen, Sommerhalbjahr, Tourismusregionen im Detail:

Region	SHJ 2006	Anteil in %	SHJ 2005	Veränderung gg. Vergleichszeitraum absolut	in %	Rang-platz
Ausseerland-Salzkammergut	446.484	8,5	452.784	-6.300	-1,4	7
Dachstein Tauern Region	893.367	17,0	907.611	-14.244	-1,6	2
Graz und Umgebung	673.248	12,8	675.755	-2.507	-0,4	3
Die Obere Steiermark	518.786	9,8	505.992	12.794	2,5	4
Urlaubsregion Murtal	454.084	8,6	450.873	3.211	0,7	6
Oststeiermark-Thermenland	1,715.320	32,5	1,741.082	-25.762	-1,5	1
Süd-Weststeiermark	468.963	8,9	483.415	-14.452	-3,0	5
Sonstige	100.033	1,9	103.293	-3.260	-3,2	8
Steiermark	5,270.285	100,0	5,320.805	-50.520	-0,9	

Innerhalb der steirischen Tourismusregionen kann die Region Oststeiermark-Thermenland mit 1,715.320 Nächtigungen, das entspricht einem Anteil von 33%, vor der Dachstein Tauern-Region mit 893.367 Nächtigungen (Anteil 17%) und Graz und Umgebung mit 673.248 Nächtigungen (Anteil 13%) den Rangplatz 1 einnehmen.

Weitere Details siehe Internet:

http://www.verwaltung.steiermark.at/cms/beitrag/10548202/601138 (Tabellen 5, 23, 24, 25, 26, 27, 28)

Gemeinden:

Nächtigungen, Sommerhalbjahr, Gemeinden im Detail:

Rang-platz	Gemeinde-nummer	Gemeindename	SHJ 2006	Anteil in %	SHJ 2005	Veränderung gg. Vergleichszeitraum absolut	in %
1	60101	Graz-Stadt	438.040	8,3	441.777	-3.737	-0,8
2	61236	Ramsau a. D.	277.982	5,3	290.718	-12.736	-4,4
3	61513	Bad Radkersburg	238.997	4,5	234.945	4.052	1,7
4	60748	Bad Waltersdorf	196.007	3,7	197.499	-1.492	-0,8
5	61237	Rohrmoos-Untertal	142.361	2,7	138.549	3.812	2,8
6	60509	Loipersdorf b. F.	140.617	2,8	156.986	-16.369	-10,4
7	61215	Grundlsee	120.911	2,3	120.228	683	0,6
8	61242	Schladming	116.153	2,2	114.836	1.317	1,1
9	61207	Bad Aussee	111.527	2,1	102.053	9.474	9,3
10	60403	Bad Gleichenberg	106.843	2,0	124.028	-17.185	-13,9

Die Landeshauptstadt Graz konnte im Sommerhalbjahr 2006 mit 438.030 Nächtigungen, was einem Anteil von 8,3% entspricht, den Rangplatz 1 innerhalb der Steiermark einnehmen. Auf Rangplatz 2 folgt die Gemeinde Ramsau am Dachstein mit 277.982, das entspricht einem Anteil von 5,3% und der Thermenort Bad Radkersburg mit 238.997 Nächtigungen und einem Anteil von 4,5%. Weitere Details siehe Tabelle.

Weitere Details siehe Internet:

http://www.verwaltung.steiermark.at/cms/ziel/596145/DE/

Nächtigungsdichte:

Die Intensität der Tourismusstatistik (= Nächtigungsdichte) errechnet sich aus der Nächtigungszahl dividiert durch die Bevölkerungszahl.

Bezirke:

Nächtigungsdichte, Sommerhalbjahr, Bezirke im Detail:

Bezirks-nummer	Bezirk	SHJ 2006
601	Graz-Stadt	1,9
602	Bruck a.d.M.	3,5
603	Deutschlandsberg	2,1
604	Feldbach	3,4
605	Fürstenfeld	13,1
606	Graz-Umgebung	1,8
607	Hartberg	8,7
608	Judenburg	2,4
609	Knittelfeld	1,0
610	Leibnitz	3,5
611	Leoben	1,4
612	Liezen	18,0
613	Mürzzuschlag	2,9
614	Murau	9,8
615	Radkersburg	16,2
616	Voitsberg	1,4
617	Weiz	2,9
	Steiermark	4,5

Mit einer Nächtigungsdichte von 18 dominiert auch hier der Bezirk Liezen. An 2. Stelle folgt der Bezirk Radkersburg mit 16,2 Nächtigungen pro Einwohner, danach Fürstenfeld mit 13,1. Die Steiermark hat insgesamt 4,5 Nächtigungen je Einwohner.

Weitere Details siehe Internet:

http://www.verwaltung.steiermark.at/cms/ziel/117871/DE/

Tourismusregionen:

Nächtigungsdichte, Sommerhalbjahr, Tourismusregionen im Detail:

Tourismusregionen	SHJ 2006
Ausseerland-Salzkammergut	33,7
Dachstein-Tauern Region	26,8
Graz und Umgebung	1,9
Die Obere Steiermark	2,9
Urlaubsregion Murtal	4,2
Oststeiermark-Thermenland	6,5
Süd-Weststeiermark	2,5
Sonstige	3,0
Steiermark	4,5

Während bei den Nächtigungen die Großregionen Oststeiermark-Thermenland beziehungsweise die Dachstein-Tauernregion dominieren, kommt es im Ranking der Nächtigungsdichte zu einer Verschiebung. Innerhalb der Steiermark nimmt die Tourismusregion Ausseerland-Salzkammergut mit 33,7 die Spitzenposition ein. An zweiter beziehungsweise dritter Stelle folgen die Dachstein-Tauern-Region mit 26,8 und weit dahinter die Region Oststeiermark-Thermenland mit 6,5 Nächtigungen pro Einwohner.

Gemeinden:

Nächtigungsdichte, Sommerhalbjahr, Gemeinden im Detail:

Rang-platz	Gemeinde-nummer	Gemeindename	N-dichte SHJ 2006
1	61513	Bad Radkersburg	149,5
2	60509	Loipersdorf b.F.	105,2
3	61236	Ramsau a. D.	102,9
4	61237	Rohrmoos-Untertal	101,4
5	60748	Bad Waltersdorf	96,9
6	61215	Grundlsee	94,2
7	61219	Johnsbach	91,0
8	61310	Mürzsteg	67,5
9	60502	Bad Blumau	63,6
10	61232	Pichl-Preunegg	59,6

Innerhalb der steirischen Tourismusgemeinden nimmt die Gemeinde Bad Radkersburg mit einer Nächtigungsdichte von 149,5 den Rangplatz 1 ein. Auf Rangplatz 2 folgt die Thermengemeinde Loipersdorf bei Fürstenfeld mit 105,2 und auf Rangplatz 3 die Gemeinde Ramsau am Dachstein mit 102,9. Weitere Details siehe obige Tabelle.

Weitere Details siehe Internet:

http://www.verwaltung.steiermark.at/cms/ziel/596145/DE/

Qualitätstourismus (4- und 5-Stern-Hotels):

Auch in der Steiermark setzt sich, so wie auch in fast allen anderen Bundesländern, der Qualitätstourismus bei den Nächtigungen durch. Eine Verschiebung vom Billigquartier zu den gehobenen Kategorien ist eindeutig festzustellen. Aus datenschutzrechtlichen Gründen werden aber die Bereiche 5- beziehungsweise 4-Stern unter der Steiermark-Ebene nicht veröffentlicht.

Daten für das Sommerhalbjahr 2006 siehe unter „Betriebsgruppen“.

Weitere Details siehe Internet:

http://www.verwaltung.steiermark.at/cms/beitrag/10548202/601138/ (Info Tabellen 3, 4, 11, 16, 22)

http://www.verwaltung.steiermark.at/cms/beitrag/10207168/588420/

http://www.verwaltung.steiermark.at/cms/ziel/588966/DE/

§ Rechtliche und methodische Grundlagen: §

Die rechtlichen Grundlagen der Nächtigungs- beziehungsweise Bettenbestandsstatistik sind das Bundesstatistikgesetz 2000, das Datenschutzgesetz 2000, die Tourismusstatistikverordnung 2002 idgF. und das Meldegesetz 1991.

Städtetourismus:

Graz: Uhrturm
© Steiermark Tourismus
Foto: Harry Schiffer

Steirischer Städtetourismus, Sommerhalbjahr, Bezirke im Detail:

Städtetourismus	SHJ 2006-Ankünfte	SHJ 2006-Nächtigungen
Graz-Stadt	235.489	438.040
Steiermark gesamt	1,559.769	5,270.285

Städtetourismus findet in diesem Sinn lediglich in der einzigen größeren Stadt der Steiermark, Graz, statt.

Die Landeshauptstadt der Steiermark konnte in der vergangenen Saison mit 235.489 Gästen, die durchschnittlich 1,9 Tage in der Murmetropole verbrachten, 438.040 Nächtigungen verbuchen. Immerhin über 8 % der Gesamtnächtigungen fielen daher auf diesen Bereich, den Städtetourismus.

Weitere Details siehe Internet:

http://www.verwaltung.steiermark.at/cms/beitrag/10548202/601138/ (Tabelle 5)

STG („Steirische Tourismus-GmbH“):

Steiermark Tourismus oder Steirische Tourismus-GmbH genannt, veröffentlicht im Internet unter

http://www.steiermark.com/de/

nähere Details über die steirischen Regionen, deren Menschen, die steirische Geschichte, die steirischen Ausflugsziele, die Naturparks, Urlaubsthemen, aktuelle Angebote und vieles mehr.

An dieser Stelle möchte die Landesstatistik Steiermark sich bei der Steirischen Tourismus-GmbH für die Bereitstellung des hier verwendeten Bildmaterials bedanken.

Tabellenhinweis:

Umfangreiche Tabellen sowie Daten und Indikatoren der Tourismusstatistik und der Bettenbestandsstatistik werden im Internet unter der Adresse

http://www.statistik.steiermark.at

bzw.

http://www.tourismusstatistik.steiermark.at

veröffentlicht. Die zu verwendende Quellenangabe lautet: Landesstatistik Steiermark.

Tourismusregionen der Steiermark:

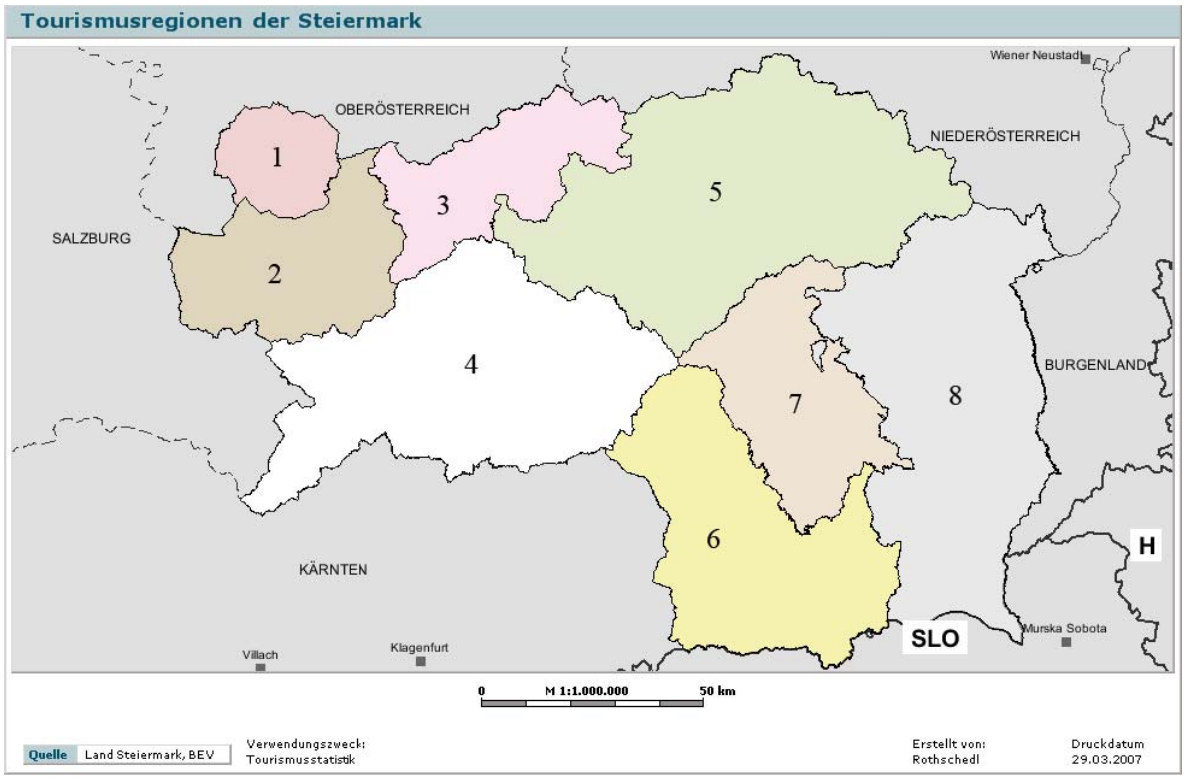

Die Tourismusregionen der Steiermark im Überblick.

1	Ausseerland-Salzkammergut
2	Dachstein Tauern Region
3	Sonstige
4	Urlaubsregion Murtal
5	Die Obere Steiermark
6	Süd-Weststeiermark
7	Graz und Umgebung
8	Oststeiermark-Thermenland

Tourismusstatistikverordnung 2002:

Auf Basis des Bundesstatistikgesetzes 2000 igdF. werden in der Tourismusstatistik-Verordnung 2002 idgF. die zu erhebenden Merkmale und die durchzuführenden Erhebungen eingehender definiert bzw. spezifiziert.

Veröffentlichung der Tourismusdaten:

Die monatlichen Tourismusdaten werden großteils nur mehr im Internet veröffentlicht. Eine detaillierte Veröffentlichung in Publikationsform ist nicht mehr vorgesehen.

Weitere Details siehe Internet:

http://www.verwaltung.steiermark.at/cms/ziel/97889/DE/

Anhang I: Berichtsgemeinden 2006 (nach politischen Bezirken)

Bezirk Graz-Stadt

60101	Graz-Stadt		

Bezirk Bruck an der Mur

60201	Aflenz- Kurort	61211	Oberaich
60202	Aflenz-Land	60213	Pernegg a.d. Mur
60204	Bruck a.d.Mur	60214	Sankt Ilgen
60205	Etmißl	60216	St. Lorenzen i.M.
60207	Gusswerk	60218	St. Sebastian
60208	Halltal	60219	Thörl
60209	Kapfenberg	60221	Turnau
60210	Mariazell		

Bezirk Deutschlandsberg

60301	Aibl	60318	Lannach
60302	Deutschlandsberg	60319	Limberg b. W.
60303	Eibiswald	60327	St. Martin i. S.
60305	Frauental a.d. Laßnitz	60328	St. Oswald o. E.
60307	Bad Gams	60329	St. Peter i.S.
60308	Garanas	60331	Schwanberg
60309	Georgsberg	60332	Soboth
60310	Greisdorf	60333	Stainz
60311	Gressenberg	60338	Trahütten
60312	Groß St. Florian	60343	Wies

Bezirk Feldbach

60403	Bad Gleichenberg	60424	Kapfenstein
60404	Bairisch Kölldorf	60426	Kirchberg a.d. Raab
60406	Breitenfeld a.d. Rittsch.	60433	Merkendorf
60410	Fehring	60443	Poppendorf
60411	Feldbach	60447	Riegersburg
60414	Frutten-Gießelsdorf	60448	St. Anna am Aigen
60416	Gnas	60449	St. Stefan i.R.
60417	Gniebing-Weißenbach	60453	Trautmannsdorf i. Oststeiermark
60418	Gossendorf	60455	Unterlamm
60420	Hatzendorf		

Bezirk Fürstenfeld

60501	Altenmarkt b. Fürstenfeld	60509	Loipersdorf b. Fürstenfeld
60502	Bad Blumau	60512	Söchau
60503	Burgau	60513	Stein
60504	Fürstenfeld	60514	Übersbach
60505	Großsteinbach		

Bezirk Graz-Umgebung

60603	Deutschfeistritz	60629	Lieboch
60606	Eggersdorf b. Graz	60631	Nestelbach b. Graz
60607	Eisbach	60642	St. Radegund b. Graz
60610	Frohnleiten	60644	Seiersberg
60613	Gratkorn	60645	Semriach
60614	Gratwein	60648	Thal
60620	Hitzendorf	60650	Tyrnau
60622	Judendorf-Straßengel	60651	Übelbach
60623	Kainbach b. Graz	60652	Unterpremstätten
60624	Kalsdorf b. Graz	60653	Vasoldsberg
60628	Laßnitzhöhe	60654	Weinitzen

Bezirk Hartberg

60703	Dechantskirchen	60728	Rohrbach a.d. Lafnitz
60705	Ebersdorf	60729	Saifen-Boden
60706	Friedberg	60730	St. Jakob i. Walde
60707	Grafendorf b. Hartberg	60731	St. Johann b. Herberstein
60708	Greinbach	60732	St. Johann i.d. Haide
60709	Großhart	60733	St. Lorenzen a. Wechsel
60710	Hartberg	60734	St. Magdalena a. Lemberg
60711	Hartberg Umgebung	60735	Schachen b. Vorau
60713	Hofkirchen b. Hartberg	60736	Schäffern
60714	Kaibing	60738	Schönegg b. Pöllau.
60715	Kaindorf	60739	Sebersdorf
60716	Eichberg	60740	Siegersdorf b. Herberstein
60719	Mönichwald	60741	Sonnhofen
60721	Pinggau	60743	Stubenberg
60722	Pöllau	60744	Tiefenbach b. Kaindorf
60723	Pöllauberg	60745	Vorau
60724	Puchegg	60747	Waldbach
60726	Riegersberg	60748	Bad Waltersdorf
60727	Rohr b. Hartberg	60749	Wenigzell

Bezirk Judenburg

60801	Amering	60813	Oberzeiring
60804	Fohnsdorf	60814	Pöls
60805	Hohentauern	60815	Pusterwald
60806	Judenburg	60817	Reisstraße
60807	St. Wolfgang-Kienberg	60819	St. Johann a. Tauern
60808	St. Anna a. Lavantegg	60820	St. Oswald-Möderbrugg
60809	Maria Buch-Feistritz	60823	Weißkirchen i. Stmk.
60810	Obdach	60824	Zeltweg

Bezirk Knittelfeld

60904	Gaal	60909	Rachau
60905	Großlobming	60912	St. Margarethen b. Knittelfeld
60906	Kleinlobming	60913	Seckau
60907	Knittelfeld	60914	Spielberg b. Knittelfeld

Bezirk Leibnitz

61002	Arnfeld	61030	St. Andrä-Höch
61005	Ehrenhausen	61032	St. Johann i. Saggautal
61006	Eichberg-Trautenburg	61033	St. Nikolai i. Sausal
61009	Gamlitz	61034	St. Nikolai ob Draßling
61010	Glanz a.d. Weinstraße	61035	St. Ulrich a. Waasen
61011	Gleinstätten	61037	Schlossberg
61013	Großklein	61038	Seggauberg
61018	Kaindorf a.d. Sulm	61039	Spielfeld
61019	Kitzeck im Sausal	61041	Straß i. Stmk.
61021	Lebring-St. Margarethen	61043	Tillmitsch
61022	Leibnitz	61045	Wagna
61023	Leutschach	61047	Wildon

Bezirk Leoben

61102	Gai	61111	Proleb
61104	Hieflau	61112	Radmer
61105	Kalwang	61113	St. Michael i. O.
61106	Kammern i. Liesingtal	61114	St. Peter-Freienstein
61107	Kraubath a.d. Mur	61115	St. Stefan ob Leoben
61108	Leoben	61117	Trofaiach
61109	Mautern i. Stmk.	61118	Vordernberg
61110	Niklasdorf	61119	Wald am Schoberpaß

Bezirk Liezen

61201	Admont	61212	Gössenberg
61202	Aich	61213	Gröbming
61203	Aigen im Ennstal	61214	Großsölk
61204	Altaussee	61215	Grundlsee
61205	Altenmarkt b. St.Gallen	61216	Hall
61206	Ardning	61217	Haus
61207	Bad Aussee	61218	Irdning
61208	Donnersbach	61219	Johnsbach
61209	Donnersbachwald	61220	Kleinsölk
61210	Gaishorn am See	61221	Landl
61211	Gams bei Hieflau	61222	Lassing

Bezirk Liezen-Fortsetzung

61223	Liezen	61238	Rottenmann
61224	Michaelerberg	61239	St. Gallen
61225	Mitterberg	61240	St. Martin a. Grimming
61226	Bad Mittendorf	61241	St. Nikolai i. Sölktal
61227	Niederöblarn	61242	Schladming
61228	Öblarn	61244	Stainach
61229	Oppenberg	61245	Tauplitz
61230	Palfau	61246	Treglwang
61232	Pichl-Preunegg	61247	Trieben
61233	Pichl-Kainisch	61249	Weißenbach b. Liezen
61234	Pruggern	61250	Weng i. Gesäuse
61235	Pürgg-Trautenfels	61251	Wildalpen
61236	Ramsau a. D.	61252	Wörschach
61237	Rohrmoos-Untertal		

Bezirk Mürzzuschlag

61302	Altenberg a.d. Rax	61309	Mürzhofen
61303	Ganz	61310	Mürzsteg
61304	Kapellen	61311	Mürzzuschlag
61305	Kindberg	61312	Neuberg a.d. Mürz
61306	Krieglach	61313	Spital am Semmering
61307	Langenwang	61314	Stanz i. Mürztal
61308	Mitterdorf i. Mürztal	61316	Wartberg i. Mürztal

Bezirk Murau

61401	Dürnstein i.d. Stmk.	61421	St. Georgen ob Murau
61404	Krakaudorf	61422	St. Lambrecht
61405	Krakauhintermühlen	61423	St. Lorenzen b. Scheifling
41406	Krakauschatten	61424	St. Marein b. Neumarkt
61408	Laßnitz bei Murau	61425	St. Peter a. Kammersberg
61409	Mariahof	61427	Scheifling
61410	Mühlen	61428	Schöder
61411	Murau	61429	Schönberg-Lachtal
61412	Neumarkt i. Stmk.	61430	Stadl a.d. Mur
61414	Oberwölz Stadt	61431	Stolzalpe
61415	Oberwölz Umgebung	61432	Teufenbach
61417	Predlitz-Turrach	61434	Winklern b. Oberwölz
61418	Ranten	61435	Zeutschach
61420	St. Blasen		

Bezirk Radkersburg

61502	Deutsch Goritz	61511	Mureck
61505	Gosdorf	61513	Bad Radkersburg
61506	Halbenrain	61514	Radkersburg Umgebung
61508	Hof bei Straden	61516	St. Peter a. Ottersbach
61509	Klöch	61517	Straden
61510	Mettersdorf a. Saßbach	61518	Tieschen

Bezirk Voitsberg

61601	Bärnbach	61614	Modriach
61602	Edelschrott	61616	Pack
61606	Graden	61618	Rosental a.d. Kainach
61607	Hirschegg	61619	Salla
61609	Köflach	61621	St. Martin a. Wöllmißberg
61612	Ligist	61625	Voitsberg
61613	Maria Lankowitz		

Bezirk Weiz

61702	Anger	61732	Naintsch
61704	Baierdorf bei Anger	61736	Passail
61705	Birkfeld	61737	Pischelsdorf i.d. Stmk.
61707	Feistritz bei Anger	61740	Puch bei Weiz
61708	Fischbach	61741	Ratten
61709	Fladnitz a.d. Teichalm	61743	Rettenegg
61710	Floing	61744	St. Kathrein a. Hauenstein
61711	Gasen	61745	St. Kathrein a. Offenegg
61712	Gersdorf a.d. Feistritz	61746	St. Margarethen a.d. Raab
61713	Gleisdorf	61747	St. Ruprecht a.d. Raab
61714	Gschaid bei Birkfeld	61748	Sinabelkirchen
61716	Markt Hartmannsdorf	61750	Strallegg
61722	Koglhof	61751	Thannhausen
61724	Kulm bei Weiz	61754	Waisenegg
61728	Miesenbach b. Birkfeld	61755	Weiz

ANHANG II –

GEMEINDETABELLEN

Tabelle 1: Die Ankünfte in den steirischen Gemeinden in den letzten 5 Sommersaisonen

Gemeinde-nummer	Gemeindename	Sommerhalbjahre				
		2002	2003	2004	2005	2006
6	Steiermark	1.508.181	1.598.154	1.496.970	1.533.531	1.559.769
60101	Graz	211.814	258.974	226.806	226.989	235.489
602	Bruck an der Mur	76.607	80.606	80.279	80.674	85.855
60201	Aflenz Kurort	5.507	5.511	5.223	5.180	5.089
60202	Aflenz Land	822	971	1.026	920	963
60204	Bruck an der Mur	8.986	8.396	9.095	9.108	10.635
60205	Etmißl	1.467	1.648	1.421	1.426	1.477
60207	Gußwerk	3.488	3.813	4.332	4.327	3.955
60208	Halltal	835	1.047	1.065	1.060	1.022
60209	Kapfenberg	6.602	6.005	7.063	6.975	7.546
60210	Mariazell	23.117	22.645	20.850	19.928	19.821
60211	Oberaich	2.150	1.401	1.550	2.157	2.030
60213	Pernegg an der Mur	1.493	1.277	1.002	902	743
60214	Sankt Ilgen	1.087	984	1.035	1.213	2.369
60216	Sankt Lorenzen im Mürztal	549	860	979	1.319	2.405
60218	Sankt Sebastian	9.554	13.293	14.657	14.362	17.067
60219	Thörl	2.589	3.739	3.021	2.782	2.852
60220	Tragöß	3.542	3.425	3.137	3.652	3.424
60221	Turnau	4.819	5.591	4.823	5.363	4.457
603	Deutschlandsberg	38.690	38.772	42.125	41.813	41.560
60301	Aibl	735	521	758	691	560
60302	Deutschlandsberg	8.181	6.065	8.629	8.860	9.966
60303	Eibiswald	2.001	2.435	2.135	2.104	2.132
60305	Frauental an der Laßnitz	1.934	2.046	2.843	2.234	2.484
60307	Bad Gams	3.641	4.497	3.594	3.971	3.434
60308	Garanas	431	763	319	546	270
60309	Georgsberg	587	529	517	490	402
60310	Greisdorf	3.993	4.225	4.971	5.151	5.360
60311	Gressenberg	438	492	433	462	431
60312	Groß Sankt Florian	449	220	180	224	292
60318	Lannach	2.068	1.400	944	1.259	1.573
60319	Limberg bei Wies	640	950	1.038	1.089	698
60327	Sankt Martin im Sulmtal	294	345	396	386	297
60328	Sankt Oswald ob Eibiswald	104	194	148	143	94
60329	Sankt Peter im Sulmtal	1.150	2.017	2.698	2.654	2.023
60331	Schwanberg	2.213	1.901	2.106	2.116	1.992
60332	Soboth	1.174	1.481	1.272	1.174	1.387
60333	Stainz	5.264	5.181	5.464	4.849	4.930
60338	Trahütten	2.242	2.241	2.469	2.148	1.905
60343	Wies	1.151	1.269	1.211	1.262	1.330

Tabelle 1: Die Ankünfte in den steirischen Gemeinden in den letzten 5 Sommersaisonen

Gemeinde-nummer	Gemeindename	Sommerhalbjahre				
		2002	2003	2004	2005	2006
604	Feldbach	53.289	52.272	50.881	53.006	56.652
60403	Bad Gleichenberg	16.908	16.137	14.980	17.394	14.802
60404	Bairisch Kölldorf	2.943	5.432	5.575	6.021	5.544
60406	Breitenfeld an der Rittschein	797	888	823	840	908
60410	Fehring	1.152	1.078	1.106	1.234	1.223
60411	Feldbach	2.465	2.514	2.574	2.312	2.914
60414	Frutten-Gießelsdorf	993	981	807	682	918
60416	Gnas	0	0	0	0	5.431
60417	Gniebing-Weißenbach	1.070	1.055	1.059	1.051	1.775
60418	Gossendorf	1.309	1.370	1.470	1.186	1.253
60420	Hatzendorf	1.494	1.323	1.322	1.337	1.216
60424	Kapfenstein	2.055	2.348	2.639	2.469	2.285
60426	Kirchberg an der Raab	633	633	453	715	928
60433	Merkendorf	993	1.492	1.397	1.212	1.534
60443	Poppendorf	217	217	194	198	207
60447	Riegersburg	5.438	4.731	4.666	4.762	5.161
60448	Sankt Anna am Aigen	3.623	1.614	1.984	1.894	1.819
60449	Sankt Stefan im Rosental	395	482	371	329	424
60453	Trautmannsdorf in Oststeiermark	284	313	267	288	310
60455	Unterlamm	10.520	9.664	9.194	9.082	8.000
605	Fürstenfeld	136.681	136.434	122.657	122.306	114.642
60501	Altenmarkt bei Fürstenfeld	1.028	877	857	910	787
60502	Bad Blumau	40.434	40.805	38.914	41.293	35.370
60503	Burgau	3.074	3.012	2.879	2.560	2.961
60504	Fürstenfeld	13.689	15.000	14.478	13.971	12.170
60505	Großsteinbach	339	386	364	318	356
60509	Loipersdorf bei Fürstenfeld	69.415	68.122	57.503	54.696	55.117
60512	Söchau	4.480	4.323	4.016	4.601	4.534
60513	Stein	4.005	3.723	3.466	3.803	3.195
60514	Übersbach	217	186	180	154	152
606	Graz-Umgebung	55.915	67.376	56.676	62.566	62.086
60603	Deutschfeistritz	949	1.342	739	470	661
60606	Eggersdorf bei Graz	378	400	421	275	381
60607	Eisbach	558	952	579	592	508
60610	Frohnleiten	6.188	6.184	5.525	6.234	5.912
60613	Gratkorn	893	1.057	808	824	874
60614	Gratwein	986	878	925	1.218	716
60620	Hitzendorf	552	650	527	456	501

Tabelle 1: Die Ankünfte in den steirischen Gemeinden in den letzten 5 Sommersaisonen

Gemeinde-nummer	Gemeindename	Sommerhalbjahre				
		2002	2003	2004	2005	2006
60622	Judendorf-Straßengel	1.329	1.929	1.550	1.035	1.160
60623	Kainbach bei Graz	699	1.030	1.042	964	1.178
60624	Kalsdorf bei Graz	435	2.833	2.980	3.322	4.777
60628	Laßnitzhöhe	2.509	3.729	3.397	3.595	3.499
60629	Lieboch	1.426	1.536	1.456	1.473	1.576
60631	Nestelbach bei Graz	415	280	257	523	443
60642	Sankt Radegund bei Graz	2.942	3.352	2.748	2.799	1.972
60644	Seiersberg	453	354	937	967	1.307
60645	Semriach	3.935	4.624	5.112	4.167	4.603
60648	Thal	405	596	363	202	214
60650	Tyrnau	401	443	435	528	453
60651	Übelbach	317	531	436	510	538
60652	Unterpremstätten	28.163	31.976	23.750	29.906	28.908
60653	Vasoldsberg	896	1.310	1.354	1.320	919
60654	Weinitzen	1.086	1.390	1.335	1.186	986
607	Hartberg	144.777	140.219	133.329	142.811	155.158
60703	Dechantskirchen	797	774	664	705	311
60705	Ebersdorf	499	514	555	565	481
60706	Friedberg	938	695	936	883	853
60707	Grafendorf bei Hartberg	1.461	1.502	1.408	1.411	1.131
60708	Greinbach	1.277	1.101	1.041	926	849
60709	Großhart	1.686	1.896	1.706	1.738	1.560
60710	Hartberg	4.916	4.781	5.659	6.253	5.601
60711	Hartberg Umgebung	2.962	2.140	1.840	2.046	1.813
60713	Hofkirchen bei Hartberg	1.838	1.551	1.526	1.852	1.803
60714	Kaibing	544	942	641	643	627
60715	Kaindorf	1.624	1.450	1.557	1.793	1.431
60716	Eichberg	809	868	867	1.012	1.218
60719	Mönichwald	3.125	2.933	2.624	2.729	2.804
60721	Pinggau	928	1.197	1.407	1.203	901
60722	Pöllau	1.958	1.483	1.711	5.562	6.039
60723	Pöllauberg	5.964	5.526	5.205	5.091	5.095
60724	Puchegg	109	157	128	142	131
60726	Riegersberg	260	231	231	171	195
60727	Rohr bei Hartberg	143	126	185	135	113
60728	Rohrbach an der Lafnitz	368	352	350	376	416
60729	Saifen-Boden	605	1.010	1.059	1.020	851
60730	Sankt Jakob im Walde	5.048	4.261	4.311	4.761	4.809
60731	Sankt Johann bei Herberstein	1.104	1.157	1.095	959	905
60732	Sankt Johann in der Haide	2.467	2.376	2.185	1.921	1.927
60733	Sankt Lorenzen am Wechsel	1.590	1.746	1.947	1.577	1.479
60734	Sankt Magdalena am Lemberg	1.243	1.128	913	867	1.011

Tabelle 1: Die Ankünfte in den steirischen Gemeinden in den letzten 5 Sommersaisonen

Gemeinde-nummer	Gemeindename	Sommerhalbjahre				
		2002	2003	2004	2005	2006
60735	Schachen bei Vorau	230	181	172	173	179
60736	Schäffern	483	465	522	541	1.018
60738	Schönegg bei Pöllau	590	982	1.257	1.185	1.175
60739	Sebersdorf	2.655	2.652	2.121	4.222	19.928
60740	Siegersdorf bei Herberstein	1.738	1.580	1.558	1.499	1.509
60741	Sonnhofen	242	149	135	142	162
60743	Stubenberg	28.291	29.388	22.671	23.830	22.046
60744	Tiefenbach bei Kaindorf	886	1.233	875	738	829
60745	Vorau	2.003	2.309	2.328	2.192	2.287
60747	Waldbach	105	128	122	115	124
60748	Bad Waltersdorf	58.516	54.353	55.058	56.681	57.036
60749	Wenigzell	4.775	4.902	4.759	5.152	4.511
608	Judenburg	33.659	36.412	31.256	31.596	31.977
60801	Amering	260	312	179	197	129
60804	Fohnsdorf	4.133	4.506	4.489	4.478	5.206
60805	Hohentauern	5.726	6.394	6.377	6.324	6.817
60806	Judenburg	6.469	6.574	6.092	6.105	6.216
60807	Sankt Wolfgang-Kienberg	1.287	1.049	834	1.103	1.087
60808	Sankt Anna am Lavantegg	711	794	583	826	636
60809	Maria Buch-Feistritz	1.355	2.003	1.154	1.305	1.047
60810	Obdach	1.666	1.796	1.329	1.365	1.249
60813	Oberzeiring	2.415	2.143	1.804	1.739	1.738
60814	Pöls	675	734	543	862	1.040
60815	Pusterwald	656	897	945	701	718
60817	Reisstraße	352	298	503	383	360
60819	Sankt Johann am Tauern	819	973	1.040	1.089	723
60820	Sankt Oswald-Möderbrugg	522	481	369	363	412
60823	Weißkirchen in Steiermark	2.016	2.206	2.009	1.639	1.650
60824	Zeltweg	4.597	5.252	3.006	3.117	2.949
609	Knittelfeld	22.721	24.722	14.079	13.622	11.034
60904	Gaal	2.144	2.436	1.927	1.345	1.388
60905	Großlobming	598	1.044	926	922	861
60906	Kleinlobming	2.067	1.634	818	667	598
60907	Knittelfeld	5.689	5.828	5.309	4.693	3.139
60909	Rachau	914	1.033	664	753	658
60912	Sankt Margarethen bei Knittelfeld	989	1.117	817	564	482
60913	Seckau	2.423	2.796	1.782	2.384	2.041
60914	Spielberg bei Knittelfeld	7.897	8.834	1.836	2.294	1.867
610	Leibnitz	98.443	103.599	105.205	112.165	111.187

Tabelle 1: Die Ankünfte in den steirischen Gemeinden in den letzten 5 Sommersaisonen

Gemeinde-nummer	Gemeindename	Sommerhalbjahre				
		2002	2003	2004	2005	2006
61002	Arnfels	1.388	1.158	1.198	1.289	1.109
61005	Ehrenhausen	1.002	1.112	1.404	1.106	1.365
61006	Eichberg-Trautenburg	4.617	4.790	4.465	5.082	4.786
61009	Gamlitz	24.752	26.819	27.825	30.209	29.874
61010	Glanz an der Weinstraße	7.985	8.336	8.627	9.360	9.768
61011	Gleinstätten	769	946	571	685	704
61013	Großklein	2.871	3.099	2.971	3.163	3.342
61018	Kaindorf an der Sulm	6.100	7.313	7.485	8.235	8.849
61019	Kitzeck im Sausal	7.180	7.285	6.483	6.931	5.777
61021	Lebring-Sankt Margarethen	2.968	2.401	1.992	2.302	2.185
61022	Leibnitz	11.782	12.555	13.838	14.091	14.226
61023	Leutschach	1.989	1.176	2.483	2.746	2.437
61030	Sankt Andrä-Höch	2.432	1.538	1.643	2.366	1.474
61032	Sankt Johann im Saggautal	1.011	1.145	1.080	906	1.070
61033	Sankt Nikolai im Sausal	1.004	1.401	1.219	1.436	1.462
61034	Sankt Nikolai ob Draßling	421	670	255	214	181
61035	Sankt Ulrich am Waasen	703	591	667	622	528
61037	Schloßberg	2.523	2.847	2.857	3.198	3.783
61038	Seggauberg	9.943	12.509	11.892	12.191	11.054
61039	Spielfeld	794	715	744	753	1.681
61041	Straß in Steiermark	1.297	1.283	1.344	1.401	1.198
61043	Tillmitsch	1.112	841	998	984	1.242
61045	Wagna	1.730	1.062	1.239	1.033	1.181
61047	Wildon	2.070	2.007	1.925	1.862	1.911
611	Leoben	35.821	38.363	34.107	35.812	38.837
61101	Eisenerz	4.447	5.825	6.298	7.197	8.154
61102	Gai				0	1.523
61104	Hieflau	2.138	1.971	1.272	879	971
61105	Kalwang	359	494	595	1.006	938
61106	Kammern im Liesingtal	1.205	1.352	1.184	1.271	932
61107	Kraubath an der Mur	392	483	302	288	293
61108	Leoben	10.890	11.169	10.552	10.068	10.744
61109	Mautern in Steiermark	2.093	2.262	2.479	2.708	2.285
61110	Niklasdorf	5.149	4.795	3.823	4.070	4.166
61111	Proleb	206	189	158	131	169
61112	Radmer	601	621	486	486	406
61113	Sankt Michael in Obersteiermark	694	1.908	2.146	2.839	3.993
61114	Sankt Peter-Freienstein	1.197	1.071	649	719	478
61115	Sankt Stefan ob Leoben	585	821	550	659	649
61117	Trofaiach	2.721	2.699	1.181	1.080	460
61118	Vordernberg	2.416	2.235	1.849	1.703	2.065

Tabelle 1: Die Ankünfte in den steirischen Gemeinden in den letzten 5 Sommersaisonen

Gemeinde-nummer	Gemeindename	Sommerhalbjahre				
		2002	2003	2004	2005	2006
61119	Wald am Schoberpaß	728	468	583	708	611
612	Liezen	330.913	345.619	331.915	334.010	341.544
61201	Admont	9.347	9.375	8.435	8.775	10.628
61202	Aich	1.935	1.862	1.983	1.574	1.267
61203	Aigen im Ennstal	12.975	11.565	12.234	12.885	13.708
61204	Altaussee	17.167	18.927	17.127	17.871	17.795
61205	Altenmarkt bei Sankt Gallen	444	485	383	349	366
61206	Ardning	165	246	322	498	421
61207	Bad Aussee	19.807	20.778	20.926	22.087	24.317
61208	Donnersbach	3.118	3.290	3.456	2.790	2.607
61209	Donnersbachwald	4.262	4.473	4.150	3.996	3.694
61210	Gaishorn am See	611	412	483	344	332
61211	Gams bei Hieflau	142	194	141	181	153
61212	Gössenberg	1.830	2.191	1.440	1.209	908
61213	Gröbming	6.502	6.619	5.221	5.049	5.547
61214	Großsölk	659	751	814	876	670
61215	Grundlsee	23.467	25.773	23.556	26.977	29.048
61216	Hall	1.400	1.571	1.460	1.542	1.334
61217	Haus	12.986	13.460	13.408	12.710	12.339
61218	Irdning	2.983	2.775	2.609	2.548	2.642
61219	Johnsbach	7.606	9.972	8.006	9.298	8.644
61220	Kleinsölk	1.534	1.735	1.325	1.427	1.209
61221	Landl	5.867	6.833	6.549	7.414	6.348
61222	Lassing	1.383	1.234	1.091	862	874
61223	Liezen	2.930	3.096	2.933	2.903	2.853
61224	Michaelerberg	2.298	2.250	2.127	1.888	2.193
61225	Mitterberg	4.772	4.145	4.889	4.720	4.402
61226	Bad Mitterndorf	16.975	19.069	18.990	18.194	17.073
61227	Niederöblarn	3.435	3.288	3.198	2.811	2.170
61228	Öblarn	1.971	1.467	1.539	1.376	1.161
61229	Oppenberg	161	174	138	122	129
61230	Palfau	4.197	4.277	4.473	4.469	3.938
61232	Pichl-Preunegg	12.107	12.861	12.908	13.683	14.576
61233	Pichl-Kainisch	1.435	1.564	1.422	1.495	1.262
61234	Pruggern	2.538	2.859	2.781	3.554	4.118
61235	Pürgg-Trautenfels	1.445	1.536	1.194	1.329	1.173
61236	Ramsau am Dachstein	41.502	41.505	40.172	42.776	43.660
61237	Rohrmoos-Untertal	33.933	35.319	32.578	31.848	33.057
61238	Rottenmann	2.071	1.398	2.061	2.309	1.858
61239	Sankt Gallen	2.588	2.746	1.969	1.820	1.396
61240	Sankt Martin am Grimming	1.994	1.679	1.937	1.513	1.721
61241	Sankt Nikolai im Sölktal	1.455	1.495	957	46	929

Tabelle 1: Die Ankünfte in den steirischen Gemeinden in den letzten 5 Sommersaisonen

Gemeinde-nummer	Gemeindename	Sommerhalbjahre				
		2002	2003	2004	2005	2006
61242	Schladming	23.645	25.339	27.451	23.492	27.080
61244	Stainach	489	570	456	497	369
61245	Tauplitz	9.739	10.376	10.017	10.120	10.521
61246	Treglwang	676	721	868	899	789
61247	Trieben	522	435	249	338	321
61249	Weißenbach bei Liezen	375	393	328	272	228
61250	Weng im Gesäuse	3.367	4.044	3.825	3.399	3.219
61251	Wildalpen	15.088	15.164	14.266	13.999	13.842
61252	Wörschach	3.015	3.328	3.070	2.876	2.655
613	Mürzzuschlag	35.658	36.476	36.465	33.708	34.786
61302	Altenberg an der Rax	3.063	3.075	1.986	2.443	2.005
61303	Ganz	271	366	259	318	260
61304	Kapellen	923	1.437	1.309	1.129	1.016
61305	Kindberg	1.002	1.240	1.439	1.316	1.433
61306	Krieglach	5.984	5.355	5.972	5.001	5.475
61307	Langenwang	2.518	3.099	3.295	2.808	2.789
61308	Mitterdorf im Mürztal	250	299	390	584	507
61309	Mürzhofen	1.746	1.739	1.726	1.305	1.157
61310	Mürzsteg	11.839	11.209	11.966	12.031	11.094
61311	Mürzzuschlag	286	165	163	82	863
61312	Neuberg an der Mürz	2.170	2.130	1.912	1.909	1.738
61313	Spital am Semmering	3.135	3.711	3.911	3.046	4.322
61314	Stanz im Mürztal	2.471	2.651	2.137	981	1.274
61316	Wartberg im Mürztal	0	0	0	755	853
614	Murau	66.352	73.563	71.497	67.678	71.325
61401	Dürnstein in der Steiermark	1.798	1.574	1.694	2.245	2.205
61404	Krakaudorf	1.156	969	781	890	960
61405	Krakauhintermühlen	3.969	3.340	3.199	2.228	2.920
61406	Krakauschatten	1.081	1.013	971	820	989
61408	Laßnitz bei Murau	1.038	1.234	931	1.141	1.298
61409	Mariahof	3.058	3.178	3.045	3.202	3.252
61410	Mühlen	4.055	5.676	4.511	4.537	4.723
61411	Murau	11.088	11.039	10.359	8.890	9.463
61412	Neumarkt in Steiermark	1.799	1.741	1.918	1.576	1.485
61414	Oberwölz Stadt	872	1.194	967	1.311	1.625
61415	Oberwölz Umgebung	1.448	1.699	1.428	1.249	951
61417	Predlitz-Turrach	5.857	7.108	6.495	6.501	7.673
61418	Ranten	726	829	803	862	883
61420	Sankt Blasen	1.358	1.520	1.465	1.455	1.465
61421	Sankt Georgen ob Murau	9.620	13.593	16.470	14.563	15.051

Tabelle 1: Die Ankünfte in den steirischen Gemeinden in den letzten 5 Sommersaisonen

Gemeinde-nummer	Gemeindename	Sommerhalbjahre				
		2002	2003	2004	2005	2006
61422	Sankt Lambrecht	3.327	3.671	2.902	3.321	2.843
61423	Sankt Lorenzen bei Scheifling	170	170	153	85	74
61424	Sankt Marein bei Neumarkt	1.072	1.045	971	948	790
61425	Sankt Peter am Kammersberg	2.812	2.695	2.847	2.427	2.657
61427	Scheifling	1.395	1.421	1.332	1.072	1.030
61428	Schöder	938	981	1.080	976	852
61429	Schönberg-Lachtal	1.074	875	570	622	1.129
61430	Stadl an der Mur	1.722	1.770	1.851	1.966	2.047
61431	Stolzalpe	778	575	644	684	697
61432	Teufenbach	798	814	637	464	446
61434	Winklern bei Oberwölz	1.057	1.196	1.078	978	1.080
61435	Zeutschach	2.286	2.643	2.395	2.665	2.737
615	Radkersburg	81.129	72.792	75.719	79.209	77.624
61502	Deutsch Goritz	697	691	876	629	436
61505	Gosdorf	7.086	3.723	5.152	4.802	4.564
61506	Halbenrain	5.027	4.438	4.239	4.311	4.037
61508	Hof bei Straden	682	672	892	1.247	1.674
61509	Klöch	6.350	6.023	6.620	6.863	6.248
61510	Mettersdorf am Saßbach	586	476	516	476	518
61511	Mureck	5.179	4.965	5.032	5.118	4.969
61513	Bad Radkersburg	38.892	36.978	37.549	40.138	38.557
61514	Radkersburg Umgebung	14.411	12.774	12.504	12.813	13.238
61516	Sankt Peter am Ottersbach	938	572	510	544	762
61517	Straden	805	804	919	1.213	1.650
61518	Tieschen	476	676	910	1.055	971
616	Voitsberg	23.741	27.111	21.731	29.357	25.350
61601	Bärnbach	1.258	1.319	731	803	831
61602	Edelschrott	359	391	350	231	344
61606	Graden	1.285	1.968	701	335	0
61607	Hirschegg	2.442	2.656	2.454	2.087	3.539
61609	Köflach	1.848	2.242	3.019	11.854	9.431
61612	Ligist	1.382	1.725	1.490	1.274	1.130
61613	Maria Lankowitz	8.715	9.943	7.527	7.209	4.401
61614	Modriach	209	284	259	324	288
61616	Pack	2.096	2.510	2.372	2.002	1.847
61618	Rosental an der Kainach	341	512	254	248	369
61619	Salla	602	675	344	679	1.027
61621	Sankt Martin am Wöllmißberg	423	435	384	429	386
61625	Voitsberg	2.781	2.451	1.846	1.882	1.757

Tabelle 1: Die Ankünfte in den steirischen Gemeinden in den letzten 5 Sommersaisonen

Gemeinde-nummer	Gemeindename	Sommerhalbjahre				
		2002	2003	2004	2005	2006
617	Weiz	61.971	64.844	62.243	66.209	64.663
61702	Anger	5.181	4.985	4.996	5.547	5.851
61704	Baierdorf bei Anger	1.291	1.457	1.502	1.835	1.482
61705	Birkfeld	696	564	602	756	733
61707	Feistritz bei Anger	813	800	711	681	511
61708	Fischbach	4.166	3.838	3.514	3.297	3.160
61709	Fladnitz an der Teichalm	9.643	10.872	11.697	12.573	12.759
61710	Floing	546	516	545	536	489
61711	Gasen	1.347	1.283	1.382	1.284	1.293
61712	Gersdorf an der Feistritz	763	782	780	707	451
61713	Gleisdorf	2.862	3.024	3.606	2.995	2.868
61714	Gschaid bei Birkfeld	198	151	99	122	180
61716	Markt Hartmannsdorf	1.227	1.078	1.076	907	966
61722	Koglhof	570	539	548	655	674
61724	Kulm bei Weiz	390	445	440	410	478
61728	Miesenbach bei Birkfeld	1.995	2.366	2.411	2.521	2.603
61732	Naintsch	1.734	1.940	2.476	2.578	2.434
61736	Passail	1.739	1.941	1.689	2.291	2.139
61737	Pischelsdorf in der Steiermark	247	276	295	316	263
61740	Puch bei Weiz	2.214	2.259	1.873	2.018	1.795
61741	Ratten	3.851	3.736	3.524	3.654	3.005
61743	Rettenegg	787	786	665	697	611
61744	Sankt Kathrein am Hauenstein	1.632	1.930	1.821	1.611	1.356
61745	Sankt Kathrein am Offenegg	5.587	5.556	5.882	6.354	6.733
61746	Sankt Margarethen an der Raab	144	214	178	148	205
61747	Sankt Ruprecht an der Raab	5.471	6.265	3.511	5.253	5.145
61748	Sinabelkirchen	500	375	371	358	281
61750	Strallegg	1.530	1.468	1.326	1.265	1.314
61751	Thannhausen	314	322	272	326	252
61754	Waisenegg	372	548	440	423	426
61755	Weiz	4.161	4.528	4.011	4.091	4.206

Tabelle 2: Die Nächtigungen in den steirischen Gemeinden in den letzten 5 Sommersaisonen

Gemeinde-nummer	Gemeindename	Sommerhalbjahre				
		2002	2003	2004	2005	2006
6	Steiermark	5.478.967	5.614.618	5.281.460	5.320.805	5.270.285
60101	Graz	415.747	519.399	437.410	441.777	438.040
602	Bruck an der Mur	222.379	226.531	235.898	224.950	225.903
60201	Aflenz Kurort	35.702	35.696	36.053	34.078	33.367
60202	Aflenz Land	4.405	4.584	4.244	3.844	3.935
60204	Bruck an der Mur	16.524	15.673	20.336	18.412	19.821
60205	Etmißl	5.880	5.377	5.360	4.934	5.103
60207	Gußwerk	7.758	7.592	8.112	8.023	7.378
60208	Halltal	1.989	2.268	1.949	1.811	1.698
60209	Kapfenberg	15.220	15.033	15.571	15.511	18.549
60210	Mariazell	61.108	58.185	56.474	54.864	53.590
60211	Oberaich	3.226	2.938	2.954	3.685	3.902
60213	Pernegg an der Mur	2.336	2.044	2.446	2.994	1.979
60214	Sankt Ilgen	2.248	2.250	2.133	2.426	3.646
60216	Sankt Lorenzen im Mürztal	2.165	3.213	2.888	4.482	4.770
60218	Sankt Sebastian	31.335	35.293	44.305	37.905	39.456
60219	Thörl	3.969	4.799	3.440	3.130	3.350
60220	Tragöß	15.992	16.262	15.887	15.469	14.571
60221	Turnau	12.522	15.324	13.746	13.382	10.788
603	Deutschlandsberg	124.063	125.065	128.192	129.260	130.257
60301	Aibl	3.025	1.973	2.386	1.697	1.691
60302	Deutschlandsberg	23.806	21.469	25.960	27.923	30.266
60303	Eibiswald	4.751	5.646	5.113	4.889	5.333
60305	Frauental an der Laßnitz	4.625	4.608	5.990	4.920	5.448
60307	Bad Gams	17.913	17.693	15.691	14.434	12.128
60308	Garanas	1.168	1.630	867	1.016	900
60309	Georgsberg	1.348	1.350	1.207	1.171	976
60310	Greisdorf	9.356	10.169	10.991	10.314	12.057
60311	Gressenberg	1.899	1.780	1.662	2.057	1.834
60312	Groß Sankt Florian	3.301	1.241	872	1.153	1.031
60318	Lannach	4.456	3.948	3.082	4.700	4.575
60319	Limberg bei Wies	1.689	5.881	4.899	5.687	5.277
60327	Sankt Martin im Sulmtal	1.527	1.407	1.363	1.331	1.189
60328	Sankt Oswald ob Eibiswald	588	677	555	584	607
60329	Sankt Peter im Sulmtal	4.404	7.972	9.967	10.083	7.134
60331	Schwanberg	12.234	11.038	10.721	11.375	12.155
60332	Soboth	3.613	4.270	3.879	2.995	4.442
60333	Stainz	12.047	11.666	11.361	10.283	11.116

Tabelle 2: Die Nächtigungen in den steirischen Gemeinden in den letzten 5 Sommersaisonen

Gemeinde-nummer	Gemeindename	Sommerhalbjahre				
		2002	2003	2004	2005	2006
60338	Trahütten	8.335	6.928	8.147	8.860	8.210
60343	Wies	3.978	3.719	3.479	3.788	3.888
604	Feldbach	272.697	273.699	252.212	238.492	228.526
60403	Bad Gleichenberg	157.540	152.585	136.573	124.028	106.843
60404	Bairisch Kölldorf	16.730	25.039	26.222	29.956	24.325
60406	Breitenfeld an der Rittschein	2.672	3.034	2.698	2.907	3.077
60410	Fehring	3.224	3.341	3.261	3.655	3.391
60411	Feldbach	3.034	3.189	3.280	2.714	3.384
60414	Frutten-Gießelsdorf	4.258	3.431	3.541	2.998	3.003
60416	Gnas	0	0	0	0	14.535
60417	Gniebing-Weißenbach	1.696	1.715	1.827	1.506	2.821
60418	Gossendorf	6.023	6.009	5.679	4.407	5.014
60420	Hatzendorf	5.052	3.921	3.799	3.501	3.076
60424	Kapfenstein	5.716	6.329	6.638	6.646	5.677
60426	Kirchberg an der Raab	3.450	3.719	2.720	3.409	4.054
60433	Merkendorf	5.773	6.245	5.304	4.525	6.151
60443	Poppendorf	1.104	1.221	1.123	1.101	1.022
60447	Riegersburg	16.147	14.743	13.701	13.111	12.653
60448	Sankt Anna am Aigen	3.623	4.576	5.200	4.962	5.190
60449	Sankt Stefan im Rosental	1.361	1.842	1.716	1.562	1.349
60453	Trautmannsdorf in Oststeiermark	1.457	1.531	1.116	1.202	1.137
60455	Unterlamm	33.837	31.229	27.814	26.302	21.824
605	Fürstenfeld	365.616	360.611	333.406	338.137	301.858
60501	Altenmarkt bei Fürstenfeld	3.595	3.543	3.029	3.533	2.907
60502	Bad Blumau	107.498	110.133	101.811	114.023	96.988
60503	Burgau	11.528	10.812	11.513	9.662	11.700
60504	Fürstenfeld	31.542	33.349	30.539	30.772	28.735
60505	Großsteinbach	2.005	2.155	1.997	1.761	1.753
60509	Loipersdorf bei Fürstenfeld	186.373	179.426	164.915	156.986	140.617
60512	Söchau	10.202	9.420	8.161	9.653	9.561
60513	Stein	12.029	10.743	10.656	11.022	8.984
60514	Übersbach	844	1.030	785	725	613
606	Graz-Umgebung	215.013	239.535	213.843	230.984	233.229
60603	Deutschfeistritz	1.966	3.644	1.497	930	1.185
60606	Eggersdorf bei Graz	1.209	1.017	1.139	760	1.063
60607	Eisbach	1.719	2.896	1.546	1.871	1.721
60610	Frohnleiten	14.372	16.080	15.503	15.688	16.476

Tabelle 2: Die Nächtigungen in den steirischen Gemeinden in den letzten 5 Sommersaisonen

Gemeinde-nummer	Gemeindename	Sommerhalbjahre				
		2002	2003	2004	2005	2006
60613	Gratkorn	1.644	2.171	1.653	1.724	1.656
60614	Gratwein	1.478	1.299	1.252	1.611	1.009
60620	Hitzendorf	1.834	1.891	2.182	1.554	2.057
60622	Judendorf-Straßengel	3.064	4.869	3.890	2.185	2.550
60623	Kainbach bei Graz	2.180	2.367	2.436	2.103	2.489
60624	Kalsdorf bei Graz	3.278	6.335	5.951	6.464	9.080
60628	Laßnitzhöhe	41.389	43.650	46.196	55.728	56.500
60629	Lieboch	2.320	2.438	2.109	2.088	2.081
60631	Nestelbach bei Graz	802	424	436	783	740
60642	Sankt Radegund bei Graz	36.478	34.136	32.221	32.960	22.349
60644	Seiersberg	1.186	892	2.131	2.540	3.269
60645	Semriach	13.868	13.862	13.518	10.872	13.144
60648	Thal	1.169	1.105	877	465	549
60650	Tyrnau	1.765	1.980	2.138	2.256	1.774
60651	Übelbach	866	1.633	1.147	1.139	1.206
60652	Unterpremstätten	70.527	78.215	61.457	71.755	78.809
60653	Vasoldsberg	2.752	3.469	2.838	3.510	1.872
60654	Weinitzen	9.147	15.162	11.726	11.998	11.650
607	Hartberg	621.870	599.696	552.361	565.874	588.223
60703	Dechantskirchen	8.274	8.170	6.250	5.870	3.604
60705	Ebersdorf	3.794	3.468	4.078	3.761	3.094
60706	Friedberg	3.102	2.459	3.251	3.135	2.657
60707	Grafendorf bei Hartberg	14.660	14.071	13.265	12.080	10.759
60708	Greinbach	7.341	7.162	6.679	5.494	5.278
60709	Großhart	3.923	4.454	4.232	4.570	4.847
60710	Hartberg	11.564	11.623	13.958	13.362	11.988
60711	Hartberg Umgebung	15.808	11.393	9.570	10.503	9.394
60713	Hofkirchen bei Hartberg	7.657	6.701	6.489	7.874	8.317
60714	Kaibing	2.521	3.575	2.388	2.298	2.211
60715	Kaindorf	9.182	7.683	8.035	8.442	8.422
60716	Eichberg	5.382	5.730	5.602	6.785	7.547
60719	Mönichwald	23.977	22.699	19.678	20.638	20.491
60721	Pinggau	1.780	1.885	2.248	1.758	1.463
60722	Pöllau	7.127	6.480	6.042	16.606	19.336
60723	Pöllauberg	16.483	13.277	12.163	12.277	11.711
60724	Puchegg	836	975	804	897	947
60726	Riegersberg	1.580	1.438	1.079	816	823
60727	Rohr bei Hartberg	917	862	956	824	575
60728	Rohrbach an der Lafnitz	2.111	2.073	1.691	2.269	1.910
60729	Saifen-Boden	2.332	3.645	3.465	3.408	3.065
60730	Sankt Jakob im Walde	48.846	31.659	30.232	31.649	32.011

Tabelle 2: Die Nächtigungen in den steirischen Gemeinden in den letzten 5 Sommersaisonen

Gemeinde-nummer	Gemeindename	Sommerhalbjahre				
		2002	2003	2004	2005	2006
60731	Sankt Johann bei Herberstein	4.268	3.996	3.711	3.077	2.839
60732	Sankt Johann in der Haide	17.207	15.231	13.843	12.856	11.272
60733	Sankt Lorenzen am Wechsel	10.236	11.184	11.632	9.560	9.500
60734	Sankt Magdalena am Lemberg	4.267	4.159	3.059	2.613	3.004
60735	Schachen bei Vorau	1.602	1.391	1.315	1.266	1.003
60736	Schäffern	1.520	1.549	1.771	2.015	3.579
60738	Schönegg bei Pöllau	2.745	3.768	5.008	4.578	4.057
60739	Sebersdorf	5.677	5.023	4.882	8.048	48.377
60740	Siegersdorf bei Herberstein	5.572	5.139	4.926	4.524	4.460
60741	Sonnhofen	976	670	613	597	648
60743	Stubenberg	113.805	119.599	94.211	91.673	85.945
60744	Tiefenbach bei Kaindorf	3.222	3.904	3.206	2.846	3.315
60745	Vorau	10.507	11.386	11.206	10.412	9.436
60747	Waldbach	392	537	379	349	592
60748	Bad Waltersdorf	198.141	199.716	192.961	197.499	196.007
60749	Wenigzell	42.536	40.962	37.483	38.645	33.739
608	Judenburg	107.261	108.591	107.277	105.118	115.444
60801	Amering	1.881	1.941	1.439	1.382	949
60804	Fohnsdorf	8.513	8.840	8.726	8.925	10.860
60805	Hohentauern	21.849	23.488	28.074	26.288	31.237
60806	Judenburg	14.143	14.666	14.530	14.459	17.170
60807	Sankt Wolfgang-Kienberg	4.216	3.503	2.912	3.742	3.525
60808	Sankt Anna am Lavantegg	2.185	2.076	1.562	2.157	1.533
60809	Maria Buch-Feistritz	3.755	4.178	4.196	4.091	4.198
60810	Obdach	3.404	3.943	2.653	2.866	2.601
60813	Oberzeiring	22.434	19.176	19.563	17.736	19.875
60814	Pöls	2.992	3.253	3.011	4.200	6.648
60815	Pusterwald	3.926	4.405	5.493	4.079	3.979
60817	Reisstraße	837	488	742	685	602
60819	Sankt Johann am Tauern	3.462	3.466	3.103	4.779	3.666
60820	Sankt Oswald-Möderbrugg	2.259	1.841	1.320	1.295	1.215
60823	Weißkirchen in Steiermark	3.468	3.712	3.962	2.480	2.467
60824	Zeltweg	7.937	9.615	5.991	5.954	4.919
609	Knittelfeld	60.551	64.376	38.540	36.026	29.115
60904	Gaal	7.524	8.549	7.420	5.254	5.098
60905	Großlobming	1.873	2.910	2.619	2.885	2.689
60906	Kleinlobming	9.493	7.317	5.234	3.745	3.059
60907	Knittelfeld	10.720	10.142	7.740	7.775	5.331
60909	Rachau	3.292	3.589	2.615	2.586	2.738

Tabelle 2: Die Nächtigungen in den steirischen Gemeinden in den letzten 5 Sommersaisonen

Gemeinde-nummer	Gemeindename	Sommerhalbjahre				
		2002	2003	2004	2005	2006
60912	Sankt Margarethen bei Knittelfeld	2.248	2.142	2.303	1.693	1.081
60913	Seckau	8.214	10.062	6.183	7.575	5.059
60914	Spielberg bei Knittelfeld	17.187	19.665	4.426	4.513	4.060
610	Leibnitz	249.482	261.211	258.844	266.454	262.215
61002	Arnfels	4.776	4.496	4.505	3.453	4.025
61005	Ehrenhausen	1.796	1.887	2.279	1.729	2.063
61006	Eichberg-Trautenburg	13.845	14.346	13.065	15.036	13.949
61009	Gamlitz	61.904	69.339	71.294	73.580	73.393
61010	Glanz an der Weinstraße	20.371	22.170	22.234	24.113	23.833
61011	Gleinstätten	3.855	4.196	2.754	2.690	2.892
61013	Großklein	7.676	8.426	8.147	8.923	8.763
61018	Kaindorf an der Sulm	12.293	13.032	13.384	13.674	14.899
61019	Kitzeck im Sausal	24.031	24.664	21.282	21.308	18.216
61021	Lebring-Sankt Margarethen	5.678	3.767	3.364	3.531	3.527
61022	Leibnitz	26.404	27.181	30.938	30.906	30.254
61023	Leutschach	4.825	3.308	6.056	6.011	6.336
61030	Sankt Andrä-Höch	6.357	3.897	3.654	4.941	3.560
61032	Sankt Johann im Saggautal	3.911	4.059	4.002	3.250	3.571
61033	Sankt Nikolai im Sausal	3.372	3.913	3.737	4.054	3.833
61034	Sankt Nikolai ob Draßling	1.267	1.745	940	924	592
61035	Sankt Ulrich am Waasen	2.487	1.991	2.235	1.924	1.777
61037	Schloßberg	8.451	9.567	8.759	9.611	9.992
61038	Seggauberg	25.006	29.907	26.391	27.225	24.943
61039	Spielfeld	1.924	1.323	1.475	1.495	2.629
61041	Straß in Steiermark	1.767	1.652	1.855	1.914	1.818
61043	Tillmitsch	2.056	1.383	1.774	1.383	1.892
61045	Wagna	2.274	2.040	1.941	2.366	2.880
61047	Wildon	3.156	2.922	2.779	2.413	2.578
611	Leoben	96.144	92.120	78.416	84.725	92.161
61101	Eisenerz	21.116	18.413	16.488	18.209	19.515
61102	Gai				0	3.905
61104	Hieflau	6.103	5.201	4.229	3.143	4.083
61105	Kalwang	502	718	1.027	1.786	1.371
61106	Kammern im Liesingtal	1.332	1.481	1.478	1.492	1.215
61107	Kraubath an der Mur	1.266	1.230	803	552	578
61108	Leoben	23.265	22.923	22.140	23.200	26.532
61109	Mautern in Steiermark	3.551	3.972	3.728	4.142	3.793
61110	Niklasdorf	12.296	13.239	9.719	11.645	11.282
61111	Proleb	379	305	267	218	267

Tabelle 2: Die Nächtigungen in den steirischen Gemeinden in den letzten 5 Sommersaisonen

Gemeinde-nummer	Gemeindename	Sommerhalbjahre				
		2002	2003	2004	2005	2006
61112	Radmer	2.412	1.837	1.322	1.269	870
61113	Sankt Michael in Obersteiermark	821	2.828	3.199	4.105	5.805
61114	Sankt Peter-Freienstein	6.110	4.633	2.479	3.131	2.414
61115	Sankt Stefan ob Leoben	1.440	1.777	1.132	1.429	1.358
61117	Trofaiach	8.135	6.881	4.192	3.363	1.953
61118	Vordernberg	5.465	5.312	4.811	5.189	5.937
61119	Wald am Schoberpaß	1.951	1.370	1.402	1.852	1.283
612	Liezen	1.570.299	1.569.388	1.511.431	1.501.444	1.477.273
61201	Admont	22.996	22.850	20.596	22.161	27.049
61202	Aich	9.398	9.551	9.008	7.832	6.954
61203	Aigen im Ennstal	52.062	50.106	49.774	46.107	51.925
61204	Altaussee	82.541	85.342	77.536	80.017	75.104
61205	Altenmarkt bei Sankt Gallen	955	793	505	634	475
61206	Ardning	634	690	626	1.129	921
61207	Bad Aussee	98.969	104.310	97.455	102.053	111.527
61208	Donnersbach	12.808	13.936	16.791	11.076	10.078
61209	Donnersbachwald	23.614	23.955	21.987	20.932	19.303
61210	Gaishorn am See	2.693	1.377	1.829	1.155	1.080
61211	Gams bei Hieflau	878	957	800	791	770
61212	Gössenberg	4.501	6.026	4.123	4.192	3.425
61213	Gröbming	40.814	41.145	38.296	43.316	35.577
61214	Großsölk	2.969	3.569	3.728	3.577	2.829
61215	Grundlsee	119.354	124.540	114.538	120.228	120.911
61216	Hall	5.746	6.657	6.007	6.948	6.218
61217	Haus	75.663	72.923	72.751	67.407	65.666
61218	Irdning	13.171	12.742	12.520	11.714	11.380
61219	Johnsbach	14.358	16.914	15.425	16.752	15.747
61220	Kleinsölk	6.467	7.078	5.356	6.021	4.734
61221	Landl	23.673	19.582	21.221	19.903	16.526
61222	Lassing	7.189	6.611	6.931	5.695	5.772
61223	Liezen	4.082	4.371	4.405	4.372	4.324
61224	Michaelerberg	11.490	11.379	10.934	10.271	11.667
61225	Mitterberg	26.281	22.402	24.775	24.495	21.311
61226	Bad Mitterndorf	106.308	115.698	116.225	104.268	94.893
61227	Niederöblarn	18.425	16.449	16.902	13.505	10.370
61228	Öblarn	6.109	4.950	5.330	4.660	4.939
61229	Oppenberg	1.074	364	341	232	231
61230	Palfau	8.454	9.319	9.322	10.411	8.737
61232	Pichl-Preunegg	47.362	47.374	49.745	51.831	53.107
61233	Pichl-Kainisch	7.291	7.402	7.035	6.797	6.161
61234	Pruggern	13.248	13.386	14.669	17.250	20.547

Tabelle 2: Die Nächtigungen in den steirischen Gemeinden in den letzten 5 Sommersaisonen

Gemeinde-nummer	Gemeindename	Sommerhalbjahre				
		2002	2003	2004	2005	2006
61235	Pürgg-Trautenfels	5.148	5.564	4.571	5.781	5.438
61236	Ramsau am Dachstein	297.465	284.708	268.425	290.718	277.982
61237	Rohrmoos-Untertal	152.062	149.232	140.115	138.549	142.361
61238	Rottenmann	3.972	2.593	4.705	4.103	4.578
61239	Sankt Gallen	5.590	6.079	4.720	3.530	2.679
61240	Sankt Martin am Grimming	7.911	7.703	7.879	5.957	6.134
61241	Sankt Nikolai im Sölktal	6.561	6.751	4.624	239	4.124
61242	Schladming	121.048	119.220	123.621	114.836	116.153
61244	Stainach	783	998	634	748	641
61245	Tauplitz	42.679	44.457	40.886	39.421	37.888
61246	Treglwang	1.151	1.246	1.428	1.502	1.213
61247	Trieben	1.135	869	438	430	464
61249	Weißenbach bei Liezen	966	1.065	988	634	435
61250	Weng im Gesäuse	5.536	6.820	6.478	5.568	5.107
61251	Wildalpen	40.436	40.157	37.781	35.099	35.096
61252	Wörschach	6.279	7.178	6.652	6.597	6.722
613	Mürzzuschlag	130.428	128.493	127.319	114.492	122.405
61302	Altenberg an der Rax	5.718	5.759	4.799	5.325	4.636
61303	Ganz	1.008	1.442	1.186	1.131	1.213
61304	Kapellen	2.462	2.863	2.500	2.020	1.794
61305	Kindberg	3.254	3.975	3.858	3.580	4.115
61306	Krieglach	24.844	18.811	20.410	17.845	21.167
61307	Langenwang	6.353	8.148	7.868	7.280	6.810
61308	Mitterdorf im Mürztal	440	448	545	882	806
61309	Mürzhofen	4.576	4.277	5.010	4.566	5.195
61310	Mürzsteg	42.042	39.771	37.149	38.741	37.409
61311	Mürzzuschlag	755	549	394	178	1.739
61312	Neuberg an der Mürz	9.621	9.554	9.483	7.956	8.617
61313	Spital am Semmering	24.954	27.832	28.669	20.843	24.103
61314	Stanz im Mürztal	4.401	5.064	5.448	2.889	3.480
61316	Wartberg im Mürztal	0	0	0	1.256	1.321
614	Murau	298.127	318.099	314.070	309.729	309.525
61401	Dürnstein in der Steiermark	9.039	8.211	8.361	12.390	13.112
61404	Krakaudorf	7.246	5.561	3.931	4.760	5.090
61405	Krakauhintermühlen	21.162	15.482	15.345	11.226	13.902
61406	Krakauschatten	5.388	4.477	4.625	4.330	5.104
61408	Laßnitz bei Murau	3.887	4.661	3.957	4.413	4.249
61409	Mariahof	21.349	22.678	21.346	20.858	20.047
61410	Mühlen	19.052	27.066	20.115	19.935	18.313

Tabelle 2: Die Nächtigungen in den steirischen Gemeinden in den letzten 5 Sommersaisonen

Gemeinde-nummer	Gemeindename	Sommerhalbjahre				
		2002	2003	2004	2005	2006
61411	Murau	23.831	24.109	28.070	21.583	23.138
61412	Neumarkt in Steiermark	6.582	6.807	5.966	5.303	5.017
61414	Oberwölz Stadt	3.810	5.749	4.020	4.682	6.238
61415	Oberwölz Umgebung	7.422	9.435	7.865	7.358	5.948
61417	Predlitz-Turrach	26.714	29.913	28.907	27.761	30.676
61418	Ranten	3.503	4.336	4.030	5.008	4.982
61420	Sankt Blasen	7.555	8.149	7.802	7.765	8.469
61421	Sankt Georgen ob Murau	52.235	61.731	74.598	78.472	72.905
61422	Sankt Lambrecht	14.132	15.116	13.102	14.204	11.910
61423	Sankt Lorenzen bei Scheifling	801	511	508	414	368
61424	Sankt Marein bei Neumarkt	6.186	6.387	5.710	5.328	4.247
61425	Sankt Peter am Kammersberg	17.724	17.507	17.680	15.852	16.013
61427	Scheifling	2.184	1.966	1.843	1.589	1.445
61428	Schöder	4.235	4.485	4.915	4.873	4.147
61429	Schönberg-Lachtal	7.730	6.501	6.353	5.938	8.818
61430	Stadl an der Mur	4.342	4.345	4.612	4.899	5.195
61431	Stolzalpe	3.885	2.929	2.910	3.300	2.980
61432	Teufenbach	2.079	1.643	1.322	1.248	1.151
61434	Winklern bei Oberwölz	3.538	3.949	3.892	3.500	3.561
61435	Zeutschach	12.516	14.395	12.285	12.740	12.500
615	Radkersburg	378.176	359.677	364.636	382.624	389.315
61502	Deutsch Goritz	1.536	1.820	2.216	1.645	1.267
61505	Gosdorf	35.997	19.700	31.178	29.206	27.707
61506	Halbenrain	12.438	11.921	11.746	11.543	11.286
61508	Hof bei Straden	4.331	4.827	4.269	4.031	4.961
61509	Klöch	23.452	22.443	23.097	22.427	21.045
61510	Mettersdorf am Saßbach	2.176	1.327	1.556	1.306	1.791
61511	Mureck	15.006	15.216	15.035	14.946	14.980
61513	Bad Radkersburg	209.783	213.349	210.220	234.945	238.997
61514	Radkersburg Umgebung	65.390	61.592	56.692	53.830	56.880
61516	Sankt Peter am Ottersbach	3.144	2.208	2.277	2.080	3.498
61517	Straden	3.093	2.864	3.067	3.225	3.584
61518	Tieschen	1.830	2.410	3.283	3.440	3.319
616	Voitsberg	82.424	87.687	68.600	87.701	76.491
61601	Bärnbach	3.508	2.866	1.912	2.130	2.023
61602	Edelschrott	3.608	3.255	3.153	1.906	2.809
61606	Graden	6.261	8.682	2.484	1.610	0
61607	Hirschegg	12.687	12.037	9.370	7.595	12.087
61609	Köflach	5.985	6.317	8.430	32.000	24.323

Tabelle 2: Die Nächtigungen in den steirischen Gemeinden in den letzten 5 Sommersaisonen

Gemeinde-nummer	Gemeindename	Sommerhalbjahre				
		2002	2003	2004	2005	2006
61612	Ligist	7.131	6.779	6.497	4.670	5.055
61613	Maria Lankowitz	25.809	26.989	20.379	20.830	13.789
61614	Modriach	975	756	1.011	1.022	571
61616	Pack	5.880	8.862	8.181	7.816	6.848
61618	Rosental an der Kainach	923	1.096	494	437	585
61619	Salla	1.548	1.733	758	1.594	2.580
61621	Sankt Martin am Wöllmißberg	2.754	3.583	2.723	2.627	2.463
61625	Voitsberg	5.355	4.732	3.208	3.464	3.358
617	Weiz	268.690	280.440	259.005	263.018	250.305
61702	Anger	18.876	21.298	20.583	19.805	19.272
61704	Baierdorf bei Anger	5.675	5.643	5.882	5.427	5.237
61705	Birkfeld	1.246	1.163	1.965	2.164	2.415
61707	Feistritz bei Anger	1.612	1.776	1.908	1.777	1.191
61708	Fischbach	27.838	24.709	23.092	21.736	19.527
61709	Fladnitz an der Teichalm	40.844	44.176	42.707	44.668	45.015
61710	Floing	3.154	2.892	2.945	3.126	2.803
61711	Gasen	5.777	4.957	4.869	4.227	4.017
61712	Gersdorf an der Feistritz	3.826	4.242	3.762	3.610	2.079
61713	Gleisdorf	6.712	6.401	5.867	4.444	4.326
61714	Gschaid bei Birkfeld	485	536	321	394	561
61716	Markt Hartmannsdorf	4.545	4.048	4.354	3.436	3.822
61722	Koglhof	4.606	4.405	4.551	5.145	4.246
61724	Kulm bei Weiz	1.731	2.011	1.787	1.963	2.176
61728	Miesenbach bei Birkfeld	24.392	25.760	24.854	25.945	24.705
61732	Naintsch	7.743	9.063	10.192	9.827	9.050
61736	Passail	10.421	11.100	8.790	10.775	11.215
61737	Pischelsdorf in der Steiermark	757	684	643	810	609
61740	Puch bei Weiz	8.577	8.348	6.720	6.790	6.799
61741	Ratten	14.722	15.688	15.635	15.568	14.898
61743	Rettenegg	5.320	4.574	3.895	3.814	3.363
61744	Sankt Kathrein am Hauenstein	6.684	8.134	8.606	5.945	5.119
61745	Sankt Kathrein am Offenegg	24.449	24.172	23.719	25.250	23.570
61746	Sankt Margarethen an der Raab	703	657	531	280	416
61747	Sankt Ruprecht an der Raab	14.089	17.870	8.434	12.967	12.419
61748	Sinabelkirchen	863	633	643	657	539
61750	Strallegg	9.894	10.080	8.861	7.878	7.357
61751	Thannhausen	838	985	823	955	688
61754	Waisenegg	3.194	4.187	3.509	4.029	3.649
61755	Weiz	9.117	10.248	8.557	9.606	9.222

Tabelle 3: Die Ankünfte in den steirischen Gemeinden in den letzten 5 Tourismusjahren

Gemeinde-nummer	Gemeindename	Tourismusjahre				
		2002	2003	2004	2005	2006
6	Steiermark	2.622.700	2.733.050	2.648.120	2.679.760	2.777.728
60101	Graz	354.998	421.678	386.992	379.847	394.546
602	Bruck an der Mur	118.902	122.797	125.207	129.586	140.850
60201	Aflenz Kurort	9.906	9.509	8.987	8.817	9.097
60202	Aflenz Land	1.233	1.403	1.519	1.424	1.544
60204	Bruck an der Mur	14.213	13.050	13.506	14.694	16.239
60205	Etmißl	2.105	2.549	2.266	2.207	2.285
60207	Gußwerk	4.395	4.581	5.422	5.183	4.726
60208	Halltal	1.077	1.288	1.291	1.303	1.279
60209	Kapfenberg	11.882	11.341	12.054	12.146	13.628
60210	Mariazell	38.976	37.051	36.413	38.145	39.070
60211	Oberaich	2.920	2.196	2.361	3.095	2.847
60213	Pernegg an der Mur	1.767	1.444	1.156	1.135	943
60214	Sankt Ilgen	1.191	2.051	1.244	2.289	3.500
60216	Sankt Lorenzen im Mürztal	699	1.098	1.434	1.784	3.861
60218	Sankt Sebastian	13.668	19.038	22.873	21.923	27.587
60219	Thörl	2.666	3.840	3.114	2.828	2.901
60220	Tragöß	4.081	3.710	3.468	3.944	3.730
60221	Turnau	8.123	8.648	8.099	8.669	7.613
603	Deutschlandsberg	53.473	54.024	58.208	59.581	59.087
60301	Aibl	833	636	874	822	632
60302	Deutschlandsberg	10.981	8.952	10.747	12.390	13.642
60303	Eibiswald	2.532	2.921	2.604	2.724	2.522
60305	Frauental an der Laßnitz	3.501	3.452	3.968	4.605	3.813
60307	Bad Gams	4.823	5.808	4.578	4.843	4.308
60308	Garanas	515	810	440	1.109	516
60309	Georgsberg	744	656	582	585	480
60310	Greisdorf	6.586	6.962	9.729	8.433	9.876
60311	Gressenberg	615	805	806	858	827
60312	Groß Sankt Florian	530	299	191	260	292
60318	Lannach	2.948	2.174	1.790	2.131	2.316
60319	Limberg bei Wies	691	1.041	1.105	1.129	744
60327	Sankt Martin im Sulmtal	350	388	435	461	343
60328	Sankt Oswald ob Eibiswald	124	235	178	164	121
60329	Sankt Peter im Sulmtal	1.229	2.139	3.562	3.355	2.516
60331	Schwanberg	2.862	2.650	2.618	2.653	2.620
60332	Soboth	1.422	1.871	1.621	1.365	1.696
60333	Stainz	6.982	7.247	6.838	6.791	6.998

Tabelle 3: Die Ankünfte in den steirischen Gemeinden in den letzten 5 Tourismusjahren

Gemeinde-nummer	Gemeindename	Tourismusjahre				
		2002	2003	2004	2005	2006
60338	Trahütten	3.711	3.310	3.894	3.280	3.215
60343	Wies	1.494	1.668	1.648	1.623	1.610
604	Feldbach	81.087	79.311	75.914	77.788	85.195
60403	Bad Gleichenberg	27.270	26.678	24.329	26.869	25.308
60404	Bairisch Kölldorf	4.061	6.445	7.508	8.656	7.994
60406	Breitenfeld an der Rittschein	950	1.048	941	1.051	1.174
60410	Fehring	1.401	1.426	1.432	1.469	1.617
60411	Feldbach	4.172	4.050	4.080	3.696	4.443
60414	Frutten-Gießelsdorf	1.158	1.082	944	711	1.065
60416	Gnas	0	0	0	0	7.864
60417	Gniebing-Weißenbach	1.839	1.976	1.577	1.731	2.797
60418	Gossendorf	1.651	1.837	1.667	1.552	1.607
60420	Hatzendorf	2.285	1.798	1.887	1.799	1.696
60424	Kapfenstein	2.637	2.996	3.373	3.007	3.014
60426	Kirchberg an der Raab	717	761	596	835	1.099
60433	Merkendorf	1.082	1.768	1.842	1.500	2.046
60443	Poppendorf	341	259	257	230	274
60447	Riegersburg	6.510	5.777	5.463	5.616	5.900
60448	Sankt Anna am Aigen	5.527	2.966	2.409	2.289	2.220
60449	Sankt Stefan im Rosental	530	612	565	572	543
60453	Trautmannsdorf in Oststeiermark	341	362	319	350	326
60455	Unterlamm	18.615	17.470	16.725	15.855	14.208
605	Fürstenfeld	261.897	254.113	242.304	229.380	227.744
60501	Altenmarkt bei Fürstenfeld	1.557	1.313	1.239	1.246	1.031
60502	Bad Blumau	80.838	83.554	81.026	84.377	76.697
60503	Burgau	4.238	4.333	4.029	3.483	4.178
60504	Fürstenfeld	18.525	19.023	19.749	19.409	16.996
60505	Großsteinbach	389	429	407	359	374
60509	Loipersdorf bei Fürstenfeld	139.327	129.074	120.589	104.750	113.167
60512	Söchau	9.361	9.286	8.448	9.061	9.161
60513	Stein	7.317	6.820	6.552	6.480	5.927
60514	Übersbach	345	281	265	215	213
606	Graz-Umgebung	87.573	103.134	94.712	97.932	100.831
60603	Deutschfeistritz	1.156	1.771	1.154	581	855
60606	Eggersdorf bei Graz	418	505	580	362	600
60607	Eisbach	774	1.293	875	768	682
60610	Frohnleiten	8.390	8.596	7.979	8.397	8.451

Tabelle 3: Die Ankünfte in den steirischen Gemeinden in den letzten 5 Tourismusjahren

Gemeinde-nummer	Gemeindename	Tourismusjahre				
		2002	2003	2004	2005	2006
60613	Gratkorn	1.466	1.703	1.354	1.411	1.466
60614	Gratwein	1.650	1.396	1.372	1.824	1.354
60620	Hitzendorf	847	945	883	679	759
60622	Judendorf-Straßengel	1.930	2.777	2.312	1.630	1.856
60623	Kainbach bei Graz	1.108	1.662	1.637	1.720	1.935
60624	Kalsdorf bei Graz	815	4.056	5.074	5.165	6.590
60628	Laßnitzhöhe	4.221	5.754	5.634	6.139	5.878
60629	Lieboch	2.316	2.529	2.499	2.418	2.729
60631	Nestelbach bei Graz	542	434	410	696	557
60642	Sankt Radegund bei Graz	4.422	5.061	4.342	4.361	3.481
60644	Seiersberg	613	768	1.215	1.746	2.090
60645	Semriach	6.213	6.919	8.256	7.014	7.632
60648	Thal	573	748	528	309	329
60650	Tyrnau	522	572	588	668	576
60651	Übelbach	440	703	655	659	831
60652	Unterpremstätten	45.543	50.412	42.762	47.203	48.637
60653	Vasoldsberg	1.746	2.041	2.268	2.420	1.662
60654	Weinitzen	1.868	2.489	2.335	1.762	1.881
607	Hartberg	235.960	231.507	225.675	231.395	267.211
60703	Dechantskirchen	1.064	949	873	842	457
60705	Ebersdorf	501	544	557	565	494
60706	Friedberg	1.464	1.015	1.248	1.133	1.265
60707	Grafendorf bei Hartberg	1.814	1.966	1.763	1.690	1.491
60708	Greinbach	1.742	1.517	1.377	1.425	1.201
60709	Großhart	1.855	2.057	1.840	1.806	1.659
60710	Hartberg	7.381	7.148	8.372	9.602	8.619
60711	Hartberg Umgebung	5.500	4.504	4.028	3.742	3.361
60713	Hofkirchen bei Hartberg	2.321	2.009	1.850	2.232	2.168
60714	Kaibing	667	1.081	694	699	693
60715	Kaindorf	2.435	2.326	2.329	2.617	2.280
60716	Eichberg	1.218	1.115	1.142	1.269	1.540
60719	Mönichwald	4.591	4.717	4.394	4.281	4.539
60721	Pinggau	1.473	1.605	1.873	1.611	1.492
60722	Pöllau	2.294	1.787	2.026	7.034	7.344
60723	Pöllauberg	10.449	9.356	9.508	8.396	8.917
60724	Puchegg	160	219	217	190	177
60726	Riegersberg	311	256	257	199	227
60727	Rohr bei Hartberg	206	166	237	186	179
60728	Rohrbach an der Lafnitz	544	529	489	480	571
60729	Saifen-Boden	976	1.234	1.340	1.301	1.222
60730	Sankt Jakob im Walde	8.234	7.965	7.890	8.794	9.199

Tabelle 3: Die Ankünfte in den steirischen Gemeinden in den letzten 5 Tourismusjahren

Gemeinde-nummer	Gemeindename	Tourismusjahre				
		2002	2003	2004	2005	2006
60731	Sankt Johann bei Herberstein	1.636	1.677	1.606	1.500	1.883
60732	Sankt Johann in der Haide	3.677	3.502	3.288	3.020	2.680
60733	Sankt Lorenzen am Wechsel	1.976	2.221	2.573	1.984	1.845
60734	Sankt Magdalena am Lemberg	2.104	1.931	1.603	1.536	1.774
60735	Schachen bei Vorau	268	208	208	197	187
60736	Schäffern	674	577	587	662	1.584
60738	Schönegg bei Pöllau	755	1.164	1.834	1.768	1.890
60739	Sebersdorf	3.870	3.765	3.101	5.311	39.534
60740	Siegersdorf bei Herberstein	1.863	1.738	1.784	1.601	1.627
60741	Sonnhofen	252	158	149	150	183
60743	Stubenberg	33.433	34.539	27.642	27.501	27.491
60744	Tiefenbach bei Kaindorf	939	1.288	925	772	873
60745	Vorau	3.213	3.545	3.513	3.509	3.574
60747	Waldbach	261	209	171	158	187
60748	Bad Waltersdorf	116.590	113.563	115.372	114.021	115.430
60749	Wenigzell	7.249	7.357	7.015	7.611	7.374
608	Judenburg	52.981	56.669	51.022	52.115	54.315
60801	Amering	427	383	234	236	221
60804	Fohnsdorf	5.703	6.835	7.658	7.473	8.127
60805	Hohentauern	10.444	11.629	12.068	12.401	14.176
60806	Judenburg	9.711	10.094	9.244	9.536	9.887
60807	Sankt Wolfgang-Kienberg	2.100	1.937	1.877	1.743	1.971
60808	Sankt Anna am Lavantegg	996	1.049	843	1.112	945
60809	Maria Buch-Feistritz	1.355	2.075	1.154	1.495	1.163
60810	Obdach	2.651	3.026	2.067	2.241	2.050
60813	Oberzeiring	4.149	3.832	3.322	3.196	3.051
60814	Pöls	1.116	1.019	727	1.133	1.900
60815	Pusterwald	843	1.149	1.039	808	1.029
60817	Reisstraße	684	743	962	770	785
60819	Sankt Johann am Tauern	1.335	1.467	1.309	1.403	1.011
60820	Sankt Oswald-Möderbrugg	855	810	611	689	626
60823	Weißkirchen in Steiermark	2.898	2.972	2.723	2.246	2.228
60824	Zeltweg	7.714	7.649	5.184	5.633	5.145
609	Knittelfeld	30.871	33.767	21.888	22.720	18.044
60904	Gaal	3.090	3.984	3.170	2.856	2.519
60905	Großlobming	722	1.108	949	941	1.014
60906	Kleinlobming	2.973	2.533	1.512	1.231	1.357
60907	Knittelfeld	9.404	9.788	8.916	9.128	5.285
60909	Rachau	1.186	1.243	895	994	946

Tabelle 3: Die Ankünfte in den steirischen Gemeinden in den letzten 5 Tourismusjahren

Gemeinde-nummer	Gemeindename	Tourismusjahre				
		2002	2003	2004	2005	2006
60912	Sankt Margarethen bei Knittelfeld	1.298	1.458	1.136	913	674
60913	Seckau	3.330	3.431	2.417	2.965	3.203
60914	Spielberg bei Knittelfeld	8.868	10.222	2.893	3.692	3.046
610	Leibnitz	124.855	131.587	132.204	138.177	138.980
61002	Arnfels	1.566	1.455	1.339	1.386	1.322
61005	Ehrenhausen	1.125	1.236	1.524	1.192	1.444
61006	Eichberg-Trautenburg	5.508	5.677	5.235	5.728	5.525
61009	Gamlitz	29.518	32.952	33.497	36.033	35.687
61010	Glanz an der Weinstraße	9.469	9.854	9.805	10.481	11.363
61011	Gleinstätten	864	1.051	648	718	789
61013	Großklein	3.403	3.701	3.520	3.643	3.872
61018	Kaindorf an der Sulm	8.838	10.077	10.735	11.301	12.007
61019	Kitzeck im Sausal	8.626	8.536	7.490	7.870	6.585
61021	Lebring-Sankt Margarethen	4.541	3.653	3.278	3.738	3.308
61022	Leibnitz	15.667	16.532	18.234	18.064	18.278
61023	Leutschach	2.357	1.321	2.711	3.089	2.844
61030	Sankt Andrä-Höch	3.007	1.821	1.794	2.546	1.794
61032	Sankt Johann im Saggautal	1.181	1.382	1.214	983	1.167
61033	Sankt Nikolai im Sausal	1.132	1.558	1.377	1.599	1.644
61034	Sankt Nikolai ob Draßling	488	737	283	265	225
61035	Sankt Ulrich am Waasen	1.612	1.493	1.419	1.340	1.173
61037	Schloßberg	2.826	3.158	3.163	3.443	4.184
61038	Seggauberg	13.748	17.393	17.430	17.100	16.761
61039	Spielfeld	973	832	883	925	1.950
61041	Straß in Steiermark	1.632	1.501	1.532	1.541	1.281
61043	Tillmitsch	1.480	1.109	1.155	1.190	1.475
61045	Wagna	2.765	1.847	1.370	1.668	1.883
61047	Wildon	2.529	2.711	2.568	2.334	2.419
611	Leoben	56.977	60.590	59.188	59.630	64.918
61101	Eisenerz	5.478	7.228	8.521	9.442	11.375
61102	Gai		0	0	0	2.195
61104	Hieflau	3.633	3.349	2.293	1.354	1.287
61105	Kalwang	494	610	746	1.221	1.136
61106	Kammern im Liesingtal	2.305	1.917	1.990	2.298	1.537
61107	Kraubath an der Mur	458	540	410	335	339
61108	Leoben	18.001	18.549	18.282	18.391	19.083
61109	Mautern in Steiermark	2.719	2.913	3.328	3.278	2.858
61110	Niklasdorf	8.099	7.887	6.682	7.254	7.401
61111	Proleb	312	263	243	259	302

Tabelle 3: Die Ankünfte in den steirischen Gemeinden in den letzten 5 Tourismusjahren

Gemeinde-nummer	Gemeindename	Tourismusjahre				
		2002	2003	2004	2005	2006
61112	Radmer	762	732	581	553	515
61113	Sankt Michael in Obersteiermark	941	2.339	3.613	4.464	6.794
61114	Sankt Peter-Freienstein	1.608	1.611	1.145	1.315	976
61115	Sankt Stefan ob Leoben	668	914	654	813	806
61117	Trofaiach	4.544	4.580	3.349	2.136	770
61118	Vordernberg	5.517	6.130	6.079	5.233	6.162
61119	Wald am Schoberpaß	1.438	1.028	1.272	1.284	1.382
612	Liezen	701.921	710.184	704.504	715.159	733.532
61201	Admont	13.802	11.933	10.507	11.553	13.305
61202	Aich	6.253	5.559	5.845	5.759	5.300
61203	Aigen im Ennstal	18.748	17.573	18.900	20.039	19.965
61204	Altaussee	24.894	26.623	24.637	25.643	25.910
61205	Altenmarkt bei Sankt Gallen	527	526	432	395	411
61206	Ardning	208	287	406	575	543
61207	Bad Aussee	30.004	31.644	31.676	32.856	35.742
61208	Donnersbach	16.501	16.244	16.222	15.774	14.922
61209	Donnersbachwald	15.002	13.981	14.914	14.184	14.727
61210	Gaishorn am See	815	609	686	510	513
61211	Gams bei Hieflau	204	260	207	231	200
61212	Gössenberg	3.725	3.809	3.135	3.026	2.678
61213	Gröbming	12.449	13.844	11.489	11.027	12.170
61214	Großsölk	1.593	1.505	1.607	1.731	1.512
61215	Grundlsee	29.879	31.697	29.090	33.216	37.141
61216	Hall	1.974	2.012	2.152	2.117	1.685
61217	Haus	48.064	46.792	47.360	47.236	48.905
61218	Irdning	5.055	4.622	4.609	4.651	4.544
61219	Johnsbach	8.956	11.189	9.596	10.469	10.345
61220	Kleinsölk	2.473	2.735	2.130	2.358	1.997
61221	Landl	6.832	7.770	7.434	8.209	7.181
61222	Lassing	1.946	1.792	1.390	1.374	1.182
61223	Liezen	5.217	5.071	5.125	5.216	4.836
61224	Michaelerberg	4.354	4.188	3.938	3.722	4.234
61225	Mitterberg	9.895	8.911	10.002	9.415	9.895
61226	Bad Mitterndorf	36.459	38.531	38.139	37.207	36.124
61227	Niederöblarn	5.744	6.013	6.411	5.553	3.702
61228	Öblarn	3.120	2.580	2.563	2.544	2.271
61229	Oppenberg	498	396	490	444	384
61230	Palfau	5.811	5.958	5.894	5.894	5.499
61232	Pichl-Preunegg	38.256	39.944	42.104	39.718	44.090
61233	Pichl-Kainisch	2.169	2.406	2.118	2.242	2.100
61234	Pruggern	9.590	10.317	9.863	11.934	12.719

Tabelle 3: Die Ankünfte in den steirischen Gemeinden in den letzten 5 Tourismusjahren

Gemeinde-nummer	Gemeindename	Tourismusjahre				
		2002	2003	2004	2005	2006
61235	Pürgg-Trautenfels	2.010	2.158	1.776	1.971	1.895
61236	Ramsau am Dachstein	99.026	97.210	95.625	104.889	102.533
61237	Rohrmoos-Untertal	82.772	84.379	84.294	85.950	89.275
61238	Rottenmann	3.047	2.351	3.072	3.253	2.640
61239	Sankt Gallen	3.339	3.481	2.653	2.331	1.960
61240	Sankt Martin am Grimming	4.169	3.740	3.844	3.434	3.703
61241	Sankt Nikolai im Sölktal	2.186	1.964	1.550	424	929
61242	Schladming	78.120	78.467	82.766	78.175	86.939
61244	Stainach	957	1.123	795	1.049	801
61245	Tauplitz	27.909	29.160	29.474	30.679	31.656
61246	Treglwang	934	933	1.150	1.147	1.066
61247	Trieben	840	769	477	491	477
61249	Weißenbach bei Liezen	667	616	711	482	416
61250	Weng im Gesäuse	3.956	4.534	4.480	3.736	3.503
61251	Wildalpen	16.217	16.998	15.556	15.523	14.715
61252	Wörschach	4.755	4.980	5.210	4.803	4.292
613	Mürzzuschlag	59.904	60.442	61.781	58.022	61.637
61302	Altenberg an der Rax	3.488	3.495	2.348	2.751	2.308
61303	Ganz	527	586	577	646	634
61304	Kapellen	1.229	1.978	1.632	1.413	1.163
61305	Kindberg	1.688	1.764	2.217	2.111	2.225
61306	Krieglach	10.536	8.707	10.343	9.248	8.282
61307	Langenwang	4.259	5.121	5.318	4.764	4.743
61308	Mitterdorf im Mürztal	502	496	681	978	815
61309	Mürzhofen	2.956	2.695	3.003	2.231	2.151
61310	Mürzsteg	19.302	18.415	18.448	19.199	18.023
61311	Mürzzuschlag	587	362	333	220	1.064
61312	Neuberg an der Mürz	3.454	3.084	3.174	3.051	2.777
61313	Spital am Semmering	8.685	10.804	11.351	9.403	14.732
61314	Stanz im Mürztal	2.691	2.935	2.356	1.174	1.795
61316	Wartberg im Mürztal	0	0	0	833	925
614	Murau	138.458	152.266	152.905	150.611	159.484
61401	Dürnstein in der Steiermark	2.377	2.156	2.015	2.952	3.087
61404	Krakaudorf	1.775	1.342	1.245	1.223	1.149
61405	Krakauhintermühlen	6.057	5.058	4.384	3.192	3.868
61406	Krakauschatten	1.711	1.664	1.689	1.438	1.711
61408	Laßnitz bei Murau	2.819	2.888	2.308	2.233	2.542
61409	Mariahof	4.966	5.496	5.298	5.344	5.241
61410	Mühlen	5.422	7.153	6.033	6.151	6.145

Tabelle 3: Die Ankünfte in den steirischen Gemeinden in den letzten 5 Tourismusjahren

Gemeinde-nummer	Gemeindename	Tourismusjahre				
		2002	2003	2004	2005	2006
61411	Murau	19.403	19.887	20.107	19.084	19.727
61412	Neumarkt in Steiermark	2.151	1.960	2.154	1.730	1.693
61414	Oberwölz Stadt	1.380	1.604	1.528	2.419	2.861
61415	Oberwölz Umgebung	1.765	1.995	1.771	1.525	1.253
61417	Predlitz-Turrach	19.954	21.772	22.999	23.483	24.711
61418	Ranten	1.829	2.030	2.018	2.083	1.926
61420	Sankt Blasen	2.673	2.824	2.867	2.926	2.960
61421	Sankt Georgen ob Murau	28.929	37.443	40.776	38.451	44.346
61422	Sankt Lambrecht	6.650	7.014	6.556	7.125	7.172
61423	Sankt Lorenzen bei Scheifling	274	227	194	100	94
61424	Sankt Marein bei Neumarkt	1.361	1.446	1.291	1.276	1.017
61425	Sankt Peter am Kammersberg	5.690	6.096	6.538	5.711	5.359
61427	Scheifling	1.892	1.827	1.751	1.471	1.426
61428	Schöder	1.611	1.819	2.112	2.054	2.351
61429	Schönberg-Lachtal	7.075	7.329	6.724	7.422	7.454
61430	Stadl an der Mur	3.701	3.768	3.779	4.147	4.215
61431	Stolzalpe	1.482	1.424	1.319	1.428	1.641
61432	Teufenbach	1.132	1.056	829	679	542
61434	Winklern bei Oberwölz	1.429	1.583	1.534	1.405	1.408
61435	Zeutschach	2.950	3.405	3.086	3.559	3.585
615	Radkersburg	135.188	125.302	126.024	125.274	126.433
61502	Deutsch Goritz	955	860	1.060	743	574
61505	Gosdorf	8.393	4.546	6.354	5.429	5.555
61506	Halbenrain	6.494	6.274	5.479	5.367	5.103
61508	Hof bei Straden	878	872	1.131	1.791	2.173
61509	Klöch	7.949	7.697	7.978	8.050	7.514
61510	Mettersdorf am Saßbach	605	779	621	529	589
61511	Mureck	5.631	5.451	5.452	5.645	5.434
61513	Bad Radkersburg	78.058	75.238	74.494	74.062	74.552
61514	Radkersburg Umgebung	23.352	20.861	20.426	20.240	21.020
61516	Sankt Peter am Ottersbach	1.173	729	627	681	904
61517	Straden	993	1.093	1.200	1.556	1.888
61518	Tieschen	707	902	1.202	1.181	1.127
616	Voitsberg	35.004	39.003	35.142	54.243	47.204
61601	Bärnbach	2.123	1.973	1.250	1.321	1.237
61602	Edelschrott	619	458	359	318	359
61606	Graden	1.885	2.615	1.162	523	533
61607	Hirschegg	4.479	4.933	5.402	6.111	7.355
61609	Köflach	2.203	2.686	3.545	23.344	18.732

Tabelle 3: Die Ankünfte in den steirischen Gemeinden in den letzten 5 Tourismusjahren

Gemeinde-nummer	Gemeindename	Tourismusjahre				
		2002	2003	2004	2005	2006
61612	Ligist	1.942	2.251	2.266	2.048	1.570
61613	Maria Lankowitz	11.958	13.654	11.745	10.867	8.222
61614	Modriach	459	583	641	842	826
61616	Pack	3.029	3.719	4.095	3.551	2.886
61618	Rosental an der Kainach	429	603	305	342	451
61619	Salla	1.133	1.436	1.008	1.407	1.746
61621	Sankt Martin am Wöllmißberg	467	470	418	462	410
61625	Voitsberg	4.278	3.622	2.946	3.107	2.877
617	Weiz	92.651	96.676	94.450	98.300	97.717
61702	Anger	7.338	7.055	7.137	7.981	8.562
61704	Baierdorf bei Anger	2.077	1.951	2.001	2.327	2.122
61705	Birkfeld	930	753	755	970	870
61707	Feistritz bei Anger	1.220	1.148	1.128	1.021	813
61708	Fischbach	6.053	6.006	5.560	5.260	5.155
61709	Fladnitz an der Teichalm	15.052	16.872	18.035	19.775	19.917
61710	Floing	616	574	578	545	522
61711	Gasen	1.613	1.536	1.580	1.412	1.483
61712	Gersdorf an der Feistritz	902	938	946	815	540
61713	Gleisdorf	4.929	4.731	5.374	4.682	4.572
61714	Gschaid bei Birkfeld	246	201	146	177	208
61716	Markt Hartmannsdorf	1.742	1.490	1.390	1.149	1.274
61722	Koglhof	684	691	677	729	765
61724	Kulm bei Weiz	420	501	449	431	542
61728	Miesenbach bei Birkfeld	2.851	3.290	3.489	3.762	3.913
61732	Naintsch	2.210	2.598	2.936	3.231	3.069
61736	Passail	2.425	2.518	2.039	2.908	2.696
61737	Pischelsdorf in der Steiermark	300	376	421	423	344
61740	Puch bei Weiz	2.709	2.630	2.200	2.301	2.184
61741	Ratten	6.149	6.392	6.081	5.762	5.210
61743	Rettenegg	1.117	1.199	1.007	1.057	953
61744	Sankt Kathrein am Hauenstein	3.129	3.411	3.184	3.294	3.161
61745	Sankt Kathrein am Offenegg	8.777	8.877	9.161	9.721	10.468
61746	Sankt Margarethen an der Raab	173	372	241	210	245
61747	Sankt Ruprecht an der Raab	8.067	9.386	7.104	7.982	7.924
61748	Sinabelkirchen	655	534	522	489	419
61750	Strallegg	2.212	2.136	1.908	1.929	2.024
61751	Thannhausen	444	435	431	482	423
61754	Waisenegg	531	691	546	550	509
61755	Weiz	7.080	7.384	7.424	6.925	6.830

Tabelle 4: Die Nächtigungen in den steirischen Gemeinden in den letzten 5 Tourismusjahren

Gemeinde-nummer	Gemeindename	Tourismusjahre				
		2002	2003	2004	2005	2006
6	Steiermark	9.854.213	9.992.978	9.648.030	9.698.285	9.771.161
60101	Graz	673.620	828.574	729.681	725.088	732.862
602	Bruck an der Mur	350.208	352.948	372.315	366.412	377.454
60201	Aflenz Kurort	64.309	63.708	64.131	61.476	62.658
60202	Aflenz Land	6.852	6.963	6.441	6.043	6.124
60204	Bruck an der Mur	25.816	23.681	28.488	28.229	29.208
60205	Etmißl	8.596	8.225	7.498	7.329	7.302
60207	Gußwerk	10.540	9.833	11.150	10.346	9.547
60208	Halltal	3.308	3.280	2.916	2.850	2.959
60209	Kapfenberg	26.908	25.261	27.311	25.841	31.284
60210	Mariazell	100.337	94.242	95.208	101.002	103.987
60211	Oberaich	4.584	4.331	4.549	5.333	5.267
60213	Pernegg an der Mur	2.879	2.390	3.309	4.789	2.978
60214	Sankt Ilgen	2.545	3.616	2.633	3.786	5.035
60216	Sankt Lorenzen im Mürztal	2.437	3.490	3.489	5.084	6.390
60218	Sankt Sebastian	47.776	57.868	72.599	62.607	66.834
60219	Thörl	4.303	5.154	3.594	3.306	3.433
60220	Tragöß	17.927	17.409	17.130	16.810	15.694
60221	Turnau	21.091	23.497	21.869	21.581	18.754
603	Deutschlandsberg	165.170	165.354	169.720	176.749	175.066
60301	Aibl	3.259	2.208	2.634	2.019	1.847
60302	Deutschlandsberg	30.907	28.645	32.520	39.590	39.630
60303	Eibiswald	5.856	6.644	6.244	6.139	6.292
60305	Frauental an der Laßnitz	7.274	7.370	7.873	10.018	7.794
60307	Bad Gams	23.879	23.178	19.218	17.266	15.567
60308	Garanas	1.447	1.696	1.201	1.746	1.412
60309	Georgsberg	1.728	1.665	1.336	1.405	1.151
60310	Greisdorf	14.074	15.616	20.018	17.277	20.703
60311	Gressenberg	2.595	2.695	2.768	3.306	3.020
60312	Groß Sankt Florian	4.225	1.731	905	1.296	1.031
60318	Lannach	6.682	5.677	5.352	7.678	7.394
60319	Limberg bei Wies	1.860	6.026	4.994	5.751	5.338
60327	Sankt Martin im Sulmtal	1.641	1.523	1.481	1.483	1.297
60328	Sankt Oswald ob Eibiswald	670	823	648	633	654
60329	Sankt Peter im Sulmtal	4.603	8.259	12.427	12.130	8.465
60331	Schwanberg	15.829	14.614	13.315	14.616	16.572
60332	Soboth	4.269	5.232	4.561	3.408	5.157
60333	Stainz	16.342	16.067	14.388	13.889	14.637
60338	Trahütten	13.381	10.974	13.506	12.500	12.651

Tabelle 4: Die Nächtigungen in den steirischen Gemeinden in den letzten 5 Tourismusjahren

Gemeinde-nummer	Gemeindename	Tourismusjahre				
		2002	2003	2004	2005	2006
60343	Wies	4.649	4.711	4.331	4.599	4.454
604	Feldbach	402.444	400.397	372.039	353.607	343.435
60403	Bad Gleichenberg	243.194	240.076	216.078	201.471	180.387
60404	Bairisch Kölldorf	23.083	29.810	34.847	39.318	32.553
60406	Breitenfeld an der Rittschein	3.029	3.338	3.052	3.409	3.846
60410	Fehring	3.895	4.106	3.997	4.101	4.107
60411	Feldbach	5.738	5.010	5.214	4.304	5.173
60414	Frutten-Gießelsdorf	4.825	3.754	4.049	3.050	3.218
60416	Gnas	0	0	0	0	20.008
60417	Gniebing-Weißenbach	2.841	3.101	2.549	2.419	4.248
60418	Gossendorf	7.578	7.699	6.634	5.719	6.291
60420	Hatzendorf	7.604	5.564	5.362	4.559	4.074
60424	Kapfenstein	7.044	7.665	8.215	7.703	7.138
60426	Kirchberg an der Raab	3.740	4.134	3.328	3.803	4.667
60433	Merkendorf	6.477	7.028	6.521	5.350	7.467
60443	Poppendorf	1.464	1.375	1.417	1.208	1.195
60447	Riegersburg	18.280	16.960	15.176	14.753	14.007
60448	Sankt Anna am Aigen	5.527	6.299	6.259	6.007	6.166
60449	Sankt Stefan i. Rosental	1.906	2.323	2.268	2.780	1.719
60453	Trautmannsdorf in Oststeiermark	1.644	1.688	1.367	1.360	1.254
60455	Unterlamm	54.575	50.467	45.706	42.293	35.917
605	Fürstenfeld	681.114	646.542	622.049	594.983	567.224
60501	Altenmarkt bei Fürstenfeld	5.136	4.717	3.983	4.495	3.699
60502	Bad Blumau	213.498	214.950	203.356	215.329	195.736
60503	Burgau	14.057	14.012	14.144	12.049	14.322
60504	Fürstenfeld	41.164	42.379	39.431	40.227	37.859
60505	Großsteinbach	2.139	2.272	2.101	1.867	1.790
60509	Loipersdorf bei Fürstenfeld	364.124	329.578	323.718	284.392	279.636
60512	Söchau	19.648	19.452	16.698	18.608	18.329
60513	Stein	20.143	17.905	17.466	17.098	15.087
60514	Übersbach	1.205	1.277	1.152	918	766
606	Graz-Umgebung	334.797	384.640	353.128	373.183	385.410
60603	Deutschfeistritz	2.556	4.533	2.433	1.212	1.527
60606	Eggersdorf bei Graz	1.281	1.391	1.559	915	1.542
60607	Eisbach	2.410	4.157	2.559	2.369	2.328
60610	Frohnleiten	19.761	22.575	23.043	22.483	24.900
60613	Gratkorn	2.700	3.350	3.320	2.794	2.906
60614	Gratwein	2.530	2.194	2.124	2.436	1.891

Tabelle 4: Die Nächtigungen in den steirischen Gemeinden in den letzten 5 Tourismusjahren

Gemeinde-nummer	Gemeindename	Tourismusjahre				
		2002	2003	2004	2005	2006
60620	Hitzendorf	2.943	3.440	3.450	2.588	3.379
60622	Judendorf-Straßengel	4.577	7.201	5.613	3.707	4.205
60623	Kainbach bei Graz	3.081	4.418	3.605	3.769	3.946
60624	Kalsdorf bei Graz	5.024	12.132	12.297	12.671	14.904
60628	Laßnitzhöhe	73.955	78.434	82.996	103.500	106.328
60629	Lieboch	3.611	3.876	3.678	3.460	3.629
60631	Nestelbach bei Graz	994	645	662	1.024	918
60642	Sankt Radegund bei Graz	64.802	63.741	58.661	59.382	48.084
60644	Seiersberg	1.616	2.305	2.801	4.547	5.903
60645	Semriach	19.421	20.111	19.112	15.974	18.400
60648	Thal	1.776	1.517	1.339	631	1.151
60650	Tyrnau	2.138	2.399	2.653	2.731	2.210
60651	Übelbach	1.298	3.852	2.605	1.531	1.948
60652	Unterpremstätten	96.676	108.387	91.290	100.117	109.915
60653	Vasoldsberg	4.899	9.499	5.235	7.084	3.292
60654	Weinitzen	16.748	24.483	22.093	18.258	22.104
607	Hartberg	925.878	898.319	857.987	851.091	916.697
60703	Dechantskirchen	10.909	10.014	8.268	6.878	4.853
60705	Ebersdorf	3.798	3.628	4.088	3.761	3.168
60706	Friedberg	4.971	3.456	4.208	3.833	4.003
60707	Grafendorf bei Hartberg	17.295	17.274	16.231	14.664	13.375
60708	Greinbach	9.450	9.005	8.531	8.088	7.241
60709	Großhart	4.488	4.846	4.633	4.758	5.184
60710	Hartberg	16.786	16.574	19.493	19.778	17.418
60711	Hartberg Umgebung	28.109	23.420	20.187	19.392	16.666
60713	Hofkirchen bei Hartberg	9.640	8.265	7.727	9.343	9.952
60714	Kaibing	2.984	3.904	2.590	2.437	2.462
60715	Kaindorf	13.563	12.304	12.150	13.105	12.904
60716	Eichberg	7.899	7.349	7.213	8.143	9.598
60719	Mönichwald	32.439	32.498	28.805	28.123	28.953
60721	Pinggau	2.655	2.640	2.857	2.289	2.332
60722	Pöllau	8.121	7.338	6.965	19.623	21.883
60723	Pöllauberg	24.956	21.227	21.309	18.340	18.688
60724	Puchegg	1.225	1.475	1.285	1.205	1.188
60726	Riegersberg	1.883	1.562	1.187	919	922
60727	Rohr bei Hartberg	1.518	1.159	1.316	1.099	890
60728	Rohrbach an der Lafnitz	3.072	3.234	2.593	2.731	3.376
60729	Saifen-Boden	3.517	4.171	4.214	4.322	3.921
60730	Sankt Jakob im Walde	62.266	45.761	44.245	46.851	47.790
60731	Sankt Johann bei Herberstein	5.982	5.509	5.065	4.364	4.383
60732	Sankt Johann in der Haide	24.776	21.661	19.780	18.832	15.948
60733	Sankt Lorenzen am Wechsel	12.481	13.454	14.372	11.374	11.169

Tabelle 4: Die Nächtigungen in den steirischen Gemeinden in den letzten 5 Tourismusjahren

Gemeinde-nummer	Gemeindename	Tourismusjahre				
		2002	2003	2004	2005	2006
60734	Sankt Magdalena am Lemberg	7.022	6.752	5.176	4.744	5.246
60735	Schachen bei Vorau	1.862	1.499	1.564	1.555	1.054
60736	Schäffern	2.284	2.062	2.066	2.317	4.833
60738	Schönegg bei Pöllau	3.327	4.325	6.487	6.544	6.050
60739	Sebersdorf	7.952	7.406	6.874	10.205	87.841
60740	Siegersdorf bei Herberstein	5.991	5.645	5.434	4.832	4.819
60741	Sonnhofen	1.014	716	679	669	755
60743	Stubenberg	132.968	137.343	117.575	105.526	103.505
60744	Tiefenbach bei Kaindorf	3.424	4.058	3.380	2.940	3.432
60745	Vorau	14.742	15.074	14.923	14.115	12.958
60747	Waldbach	914	845	450	485	867
60748	Bad Waltersdorf	368.994	372.738	370.993	369.879	368.718
60749	Wenigzell	60.601	58.128	53.074	53.028	48.352
608	Judenburg	182.238	182.634	178.450	180.215	202.925
60801	Amering	3.254	2.490	1.713	1.575	1.316
60804	Fohnsdorf	11.867	13.962	13.834	14.319	17.465
60805	Hohentauern	45.273	50.834	56.586	57.154	69.625
60806	Judenburg	22.173	22.933	22.505	23.880	26.786
60807	Sankt Wolfgang-Kienberg	7.024	6.456	6.895	6.028	6.843
60808	Sankt Anna am Lavantegg	3.729	3.322	2.834	3.445	2.804
60809	Maria Buch-Feistritz	3.755	4.413	4.196	4.489	4.566
60810	Obdach	6.351	7.530	5.195	5.932	5.503
60813	Oberzeiring	34.741	30.065	30.186	27.897	30.196
60814	Pöls	7.461	4.476	3.741	5.754	10.648
60815	Pusterwald	4.623	5.065	5.852	4.569	5.127
60817	Reisstraße	2.090	2.640	1.950	1.838	1.988
60819	Sankt Johann am Tauern	5.839	5.957	4.182	6.244	4.779
60820	Sankt Oswald-Möderbrugg	3.589	3.082	2.354	2.443	1.984
60823	Weißkirchen in Steiermark	6.873	5.442	6.201	3.840	3.716
60824	Zeltweg	13.596	13.967	10.226	10.808	9.579
609	Knittelfeld	81.051	86.168	58.499	57.544	46.396
60904	Gaal	11.013	13.742	11.956	9.958	9.149
60905	Großlobming	2.289	3.043	2.713	2.953	3.042
60906	Kleinlobming	13.234	11.249	8.949	6.821	6.196
60907	Knittelfeld	16.514	16.241	13.074	14.466	8.770
60909	Rachau	4.109	4.303	3.262	3.207	3.484
60912	Sankt Margarethen bei Knittelfeld	3.145	2.977	3.394	2.857	1.652
60913	Seckau	11.314	12.537	7.846	9.407	7.940
60914	Spielberg bei Knittelfeld	19.433	22.076	7.305	7.875	6.163

Tabelle 4: Die Nächtigungen in den steirischen Gemeinden in den letzten 5 Tourismusjahren

Gemeinde-nummer	Gemeindename	Tourismusjahre				
		2002	2003	2004	2005	2006
610	Leibnitz	304.419	316.112	309.689	314.053	313.844
61002	Arnfels	5.186	5.172	4.850	4.379	4.633
61005	Ehrenhausen	1.964	2.068	2.721	1.833	2.216
61006	Eichberg-Trautenburg	16.072	16.636	15.135	16.603	15.709
61009	Gamlitz	70.801	80.870	82.174	84.589	84.297
61010	Glanz an der Weinstraße	23.396	25.204	24.863	26.070	27.008
61011	Gleinstätten	4.044	4.480	2.940	2.766	3.213
61013	Großklein	8.961	9.806	9.550	9.758	9.924
61018	Kaindorf an der Sulm	17.132	17.781	18.640	18.422	19.892
61019	Kitzeck im Sausal	27.761	28.230	23.732	23.957	20.217
61021	Lebring-Sankt Margarethen	10.615	6.607	5.593	5.807	5.583
61022	Leibnitz	32.218	33.197	37.662	36.646	36.408
61023	Leutschach	5.484	3.681	6.448	6.571	7.286
61030	Sankt Andrä-Höch	7.598	4.480	3.997	5.249	4.147
61032	Sankt Johann im Saggautal	4.418	4.621	4.446	3.525	3.924
61033	Sankt Nikolai im Sausal	4.692	4.199	4.068	4.347	4.138
61034	Sankt Nikolai ob Draßling	1.496	1.948	1.045	1.157	724
61035	Sankt Ulrich am Waasen	4.829	4.409	4.151	3.686	3.492
61037	Schloßberg	9.493	10.416	9.611	10.180	10.797
61038	Seggauberg	32.620	38.652	36.113	35.961	34.844
61039	Spielfeld	2.265	1.511	1.740	1.923	3.453
61041	Straß in Steiermark	2.381	1.937	2.165	2.090	1.907
61043	Tillmitsch	2.732	1.984	2.004	1.702	2.356
61045	Wagna	4.107	3.621	2.173	3.638	4.442
61047	Wildon	4.154	4.602	3.868	3.194	3.234
611	Leoben	147.938	146.752	141.414	144.161	160.244
61101	Eisenerz	23.633	21.354	22.175	25.064	28.691
61102	Gai	0	0	0	0	5.428
61104	Hieflau	8.828	7.256	6.117	3.901	4.679
61105	Kalwang	738	935	1.253	2.108	1.856
61106	Kammern im Liesingtal	2.468	2.128	2.420	2.525	1.853
61107	Kraubath an der Mur	1.364	1.394	1.021	651	712
61108	Leoben	38.983	39.372	39.235	42.417	46.442
61109	Mautern in Steiermark	4.767	5.478	5.298	5.144	4.886
61110	Niklasdorf	17.710	19.161	15.336	18.235	19.282
61111	Proleb	513	421	445	426	449
61112	Radmer	3.023	2.188	1.526	1.442	1.157
61113	Sankt Michael in Obersteiermark	1.208	3.513	5.748	7.044	10.404
61114	Sankt Peter-Freienstein	7.352	6.857	4.772	5.224	4.881
61115	Sankt Stefan ob Leoben	1.593	1.936	1.344	1.823	1.688
61117	Trofaiach	12.870	11.793	9.254	5.664	3.257

Tabelle 4: Die Nächtigungen in den steirischen Gemeinden in den letzten 5 Tourismusjahren

Gemeinde-nummer	Gemeindename	Tourismusjahre				
		2002	2003	2004	2005	2006
61118	Vordernberg	17.842	19.475	21.507	18.322	20.707
61119	Wald am Schoberpaß	5.046	3.491	3.963	4.171	3.872
612	Liezen	3.624.320	3.556.883	3.487.854	3.538.508	3.490.874
61201	Admont	36.447	32.160	26.590	31.378	35.279
61202	Aich	29.311	26.638	26.084	26.259	25.570
61203	Aigen im Ennstal	70.202	69.140	69.085	67.147	71.470
61204	Altaussee	117.627	118.267	110.405	112.748	111.388
61205	Altenmarkt bei Sankt Gallen	1.189	871	570	714	632
61206	Ardning	727	788	812	1.385	1.183
61207	Bad Aussee	157.646	163.508	155.350	159.667	171.991
61208	Donnersbach	81.108	80.219	79.863	73.405	67.792
61209	Donnersbachwald	77.134	73.231	74.439	70.771	71.655
61210	Gaishorn am See	3.663	2.227	2.657	1.857	1.867
61211	Gams bei Hieflau	1.239	1.234	1.191	1.058	944
61212	Gössenberg	13.826	13.453	13.080	12.673	11.667
61213	Gröbming	82.415	83.584	80.540	89.873	81.781
61214	Großsölk	6.549	7.352	7.080	7.077	6.087
61215	Grundlsee	156.054	160.035	150.093	156.779	160.104
61216	Hall	7.686	8.399	8.467	8.766	7.856
61217	Haus	245.688	234.262	242.085	242.631	239.251
61218	Irdning	21.687	21.150	21.012	21.101	19.509
61219	Johnsbach	18.244	20.345	19.603	19.811	19.919
61220	Kleinsölk	10.155	11.285	9.096	9.861	8.291
61221	Landl	27.505	23.254	24.425	22.874	19.326
61222	Lassing	9.785	8.775	8.866	9.305	8.457
61223	Liezen	7.354	7.425	8.182	7.662	7.678
61224	Michaelerberg	22.915	21.571	20.363	19.993	22.147
61225	Mitterberg	49.964	45.854	47.942	46.951	46.774
61226	Bad Mitterndorf	238.805	243.034	240.127	224.342	209.522
61227	Niederöblarn	30.047	32.947	31.461	25.164	17.201
61228	Öblarn	10.136	8.864	8.798	8.418	8.643
61229	Oppenberg	2.021	1.040	1.051	1.028	714
61230	Palfau	12.587	14.207	13.355	14.635	13.036
61232	Pichl-Preunegg	179.849	178.931	184.807	180.881	188.638
61233	Pichl-Kainisch	11.304	11.883	10.809	10.575	10.346
61234	Pruggern	53.381	51.807	51.421	64.155	68.311
61235	Pürgg-Trautenfels	8.425	9.061	7.770	8.600	8.390
61236	Ramsau am Dachstein	711.966	676.646	643.248	697.330	651.389
61237	Rohrmoos-Untertal	444.727	434.625	435.458	442.182	456.592
61238	Rottenmann	6.570	4.786	6.858	7.038	6.541
61239	Sankt Gallen	7.149	7.656	6.457	4.593	3.625
61240	Sankt Martin am Grimming	15.942	15.978	15.976	13.668	13.441

Tabelle 4: Die Nächtigungen in den steirischen Gemeinden in den letzten 5 Tourismusjahren

Gemeinde-nummer	Gemeindename	Tourismusjahre				
		2002	2003	2004	2005	2006
61241	Sankt Nikolai im Sölktal	9.997	9.585	7.488	1.493	4.124
61242	Schladming	403.226	391.647	394.697	397.415	403.783
61244	Stainach	1.581	1.931	1.113	1.408	1.253
61245	Tauplitz	152.497	154.749	151.737	152.399	149.360
61246	Treglwang	1.685	1.679	1.990	1.895	1.742
61247	Trieben	2.042	1.512	939	786	835
61249	Weißenbach bei Liezen	1.948	1.605	1.928	1.179	814
61250	Weng im Gesäuse	7.982	8.475	9.737	6.634	5.994
61251	Wildalpen	43.610	48.114	41.104	38.674	37.316
61252	Wörschach	10.723	11.094	11.645	12.270	10.646
613	Mürzzuschlag	232.160	223.427	220.670	201.156	215.302
61302	Altenberg an der Rax	7.274	7.212	6.115	6.429	5.821
61303	Ganz	1.665	2.035	1.996	2.109	2.237
61304	Kapellen	3.482	3.823	3.060	2.590	2.184
61305	Kindberg	5.614	5.815	6.531	5.598	6.444
61306	Krieglach	45.853	32.506	35.678	31.859	33.260
61307	Langenwang	10.548	12.004	11.920	11.179	10.535
61308	Mitterdorf im Mürztal	882	754	963	1.508	1.267
61309	Mürzhofen	6.694	7.334	7.582	7.145	8.078
61310	Mürzsteg	74.099	70.744	64.912	68.056	64.352
61311	Mürzzuschlag	1.520	1.020	827	565	2.294
61312	Neuberg an der Mürz	15.139	13.977	15.259	13.451	13.364
61313	Spital am Semmering	54.384	59.889	59.686	45.715	59.505
61314	Stanz im Mürztal	5.006	6.314	6.141	3.330	4.330
61316	Wartberg im Mürztal	0	0	0	1.622	1.631
614	Murau	638.642	691.004	697.002	703.742	713.837
61401	Dürnstein in der Steiermark	12.839	11.948	10.108	17.219	19.880
61404	Krakaudorf	10.540	7.515	5.937	6.243	6.119
61405	Krakauhintermühlen	32.722	25.325	22.007	16.450	19.547
61406	Krakauschatten	8.655	7.672	8.067	7.245	8.471
61408	Laßnitz bei Murau	11.150	10.725	9.264	7.894	9.605
61409	Mariahof	31.063	34.004	32.144	31.027	29.752
61410	Mühlen	25.022	33.610	26.480	26.787	23.464
61411	Murau	47.456	52.244	56.572	52.962	53.107
61412	Neumarkt in Steiermark	7.879	7.489	6.930	6.392	5.588
61414	Oberwölz Stadt	5.853	7.735	6.039	8.938	10.487
61415	Oberwölz Umgebung	9.318	11.137	9.860	9.182	7.739
61417	Predlitz-Turrach	111.118	115.732	122.051	121.535	123.134
61418	Ranten	8.232	9.075	8.912	9.960	9.845
61420	Sankt Blasen	13.490	14.446	14.187	14.276	15.380

Tabelle 4: Die Nächtigungen in den steirischen Gemeinden in den letzten 5 Tourismusjahren

Gemeinde-nummer	Gemeindename	Tourismusjahre				
		2002	2003	2004	2005	2006
61421	Sankt Georgen ob Murau	140.378	172.162	192.086	200.698	208.801
61422	Sankt Lambrecht	28.515	30.221	29.484	30.809	30.499
61423	Sankt Lorenzen bei Scheifling	956	629	620	479	425
61424	Sankt Marein bei Neumarkt	7.667	8.252	7.231	6.775	5.340
61425	Sankt Peter am Kammersberg	32.288	33.750	35.123	31.597	27.944
61427	Scheifling	3.255	2.885	2.685	2.400	2.285
61428	Schöder	7.145	8.286	9.434	9.315	10.365
61429	Schönberg-Lachtal	41.268	41.554	41.414	42.983	44.843
61430	Stadl an der Mur	10.541	11.441	11.209	11.975	11.939
61431	Stolzalpe	7.353	7.035	6.096	6.626	6.931
61432	Teufenbach	2.949	2.412	1.918	1.874	1.536
61434	Winklern bei Oberwölz	4.809	5.417	5.427	5.101	4.709
61435	Zeutschach	16.181	18.303	15.717	17.000	16.102
615	Radkersburg	607.326	584.644	589.798	591.518	630.848
61502	Deutsch Goritz	2.337	2.159	2.571	1.937	1.588
61505	Gosdorf	40.142	22.403	34.446	31.028	30.929
61506	Halbenrain	16.183	16.283	14.730	14.269	13.913
61508	Hof bei Straden	5.327	5.891	5.584	5.216	6.035
61509	Klöch	27.878	27.190	26.886	25.538	24.214
61510	Mettersdorf am Saßbach	2.268	2.077	1.829	1.359	1.889
61511	Mureck	16.010	16.466	16.022	16.031	17.490
61513	Bad Radkersburg	387.564	389.126	389.735	405.167	438.772
61514	Radkersburg Umgebung	98.518	93.761	87.698	80.820	84.438
61516	Sankt Peter am Ottersbach	4.328	2.572	2.592	2.619	3.855
61517	Straden	4.024	3.645	3.639	3.755	3.914
61518	Tieschen	2.747	3.071	4.066	3.779	3.811
616	Voitsberg	120.141	129.819	113.019	152.686	138.703
61601	Bärnbach	5.342	4.226	3.047	3.202	2.783
61602	Edelschrott	5.476	4.141	3.398	2.431	3.025
61606	Graden	9.673	14.301	5.161	2.499	2.386
61607	Hirschegg	20.562	20.361	19.900	19.585	25.664
61609	Köflach	6.780	7.258	9.898	56.213	44.749
61612	Ligist	8.884	8.173	8.222	6.319	6.259
61613	Maria Lankowitz	36.618	39.671	34.689	33.302	26.708
61614	Modriach	1.869	1.718	2.283	2.603	1.998
61616	Pack	9.396	13.753	14.327	13.598	11.174
61618	Rosental an der Kainach	1.062	1.318	639	599	711
61619	Salla	3.515	4.028	3.056	3.779	5.330
61621	Sankt Martin am Wöllmißberg	2.991	3.765	2.886	2.775	2.527
61625	Voitsberg	7.973	7.106	5.513	5.781	5.389

Tabelle 4: Die Nächtigungen in den steirischen Gemeinden in den letzten 5 Tourismusjahren

Gemeinde-nummer	Gemeindename	Tourismusjahre				
		2002	2003	2004	2005	2006
617	Weiz	382.747	398.761	374.716	373.589	360.040
61702	Anger	25.496	30.572	29.882	26.850	26.513
61704	Baierdorf bei Anger	7.512	7.175	7.445	6.866	6.931
61705	Birkfeld	1.748	1.586	2.190	2.508	2.607
61707	Feistritz bei Anger	2.456	2.225	2.410	2.182	1.516
61708	Fischbach	38.199	36.238	34.467	33.040	29.832
61709	Fladnitz an der Teichalm	62.134	65.172	64.977	67.935	68.015
61710	Floing	3.466	3.137	3.071	3.179	2.903
61711	Gasen	6.788	5.830	5.725	4.720	4.573
61712	Gersdorf an der Feistritz	4.218	4.716	4.228	4.015	2.455
61713	Gleisdorf	10.459	11.967	9.448	7.202	6.965
61714	Gschaid bei Birkfeld	585	660	457	530	627
61716	Markt Hartmannsdorf	5.841	5.176	5.423	4.239	4.757
61722	Koglhof	5.043	4.984	4.984	5.399	4.543
61724	Kulm bei Weiz	1.905	2.245	1.831	2.044	2.348
61728	Miesenbach bei Birkfeld	33.619	35.063	35.151	36.722	35.841
61732	Naintsch	11.625	13.330	13.727	13.948	12.583
61736	Passail	15.279	14.404	10.342	13.250	13.038
61737	Pischelsdorf in der Steiermark	920	916	887	1.001	749
61740	Puch bei Weiz	10.088	9.529	7.584	7.654	7.740
61741	Ratten	24.095	24.897	24.377	22.999	23.399
61743	Rettenegg	6.839	6.114	5.222	5.608	4.550
61744	Sankt Kathrein am Hauenstein	12.410	13.058	13.423	11.532	10.797
61745	Sankt Kathrein am Offenegg	36.659	36.771	35.966	38.366	36.483
61746	Sankt Margarethen an der Raab	835	930	690	391	472
61747	Sankt Ruprecht an der Raab	18.868	25.188	16.288	18.240	17.887
61748	Sinabelkirchen	1.173	1.026	860	944	754
61750	Strallegg	13.656	13.597	11.681	10.903	10.484
61751	Thannhausen	1.102	1.222	1.192	1.392	1.115
61754	Waisenegg	4.516	5.383	4.356	4.771	4.462
61755	Weiz	15.213	15.650	16.432	15.159	15.101

Allgemeine Themen	
Landesstatistik im Wandel der Zeit und des Umfeldes	2/1993
„Statistik, Prognostik und Politik“: Vortrag von Univ. Prof. Dr. Gerhart Bruckmann bei der Jubiläumsveranstaltung “100 Jahre Steirische Landesstatistik“	1994: Trends und Perspektiven
Grazer Telefonstichprobe – ein alternatives Erhebungsinstrument	1/1991
Verzerrungen von Daten und Vertrauen in Daten von Prof. Dr. Jörg Schütze	1/2002
110 Jahre Landesstatistik Steiermark	8/2003

Beschäftigung und Arbeitsmarkt	
Globale Daten (Quartalsergebnisse) bis einschl. 1/1993	in jedem Heft
Entwicklung des Arbeitsmarktes 1971 bis 1988	2/1989
Steirischer Arbeitsmarkt 1990	1/1991
Steirischer Arbeitsmarkt 1991	1/1992
Steirischer Arbeitsmarkt bezirksweise, 1981 bis 1991	BEZ 1981 - 1991
Steirischer Arbeitsmarkt 1992	1/1993
Steirischer Arbeitsmarkt 1993	1/1994
Steirischer Arbeitsmarkt 1994	1/1995
Steirischer Arbeitsmarkt 1995	6/1996
Steirischer Arbeitsmarkt bezirksweise, 1990 bis 1995	2/1997
Selbständig Beschäftigte in der Steiermark 1991 – 1995 (M. Hussain)	4/1997
Selbständig Beschäftigte in der Steiermark 1992 – 1996	3/1998
Regionale Einkommensstatistiken unselbständig Beschäftigter 1995	4/1997
Arbeitsmarkt 1996	4/1997
Arbeitsmarkt 1997	3/1998
Regionale Einkommensstatistiken unselbständig Beschäftigter 1996	8/1998
Selbständig Beschäftigte in der Steiermark 1997	8/1998
Arbeitsmarkt 1998	5/1999
Regionale Einkommensstatistiken unselbständig Beschäftigter 1997	5/1999
Selbständige in der Steiermark 1998	5/1999
Arbeitsmarkt 1999	9/2000
Regionale Einkommensstatistiken unselbständig Beschäftigter 1998	9/2000
Selbständige in der Steiermark 1999	9/2000
Arbeitsmarkt 2000	3/2001
Regionale Einkommensstatistiken unselbständig Beschäftigter 1999	3/2001
Selbständige in der Steiermark 2000	3/2001
Arbeitsmarkt 2001	1/2002
Regionale Einkommensstatistiken unselbständig Beschäftigter 2000	3/2002
Selbständige in der Steiermark 2001	3/2002
Regionale Einkommensstatistiken unselbständig Beschäftigter 2001	6/2002
Arbeitsmarkt 2002	2/2003
Selbständige in der Steiermark 2002	9/2003
Regionale Einkommensstatistiken unselbständig Beschäftigter 2002	10/2003
Arbeitsmarkt 2003	1/2004
Selbständige in der Steiermark 2003	5/2004
Regionale Einkommensstatistiken unselbständig Beschäftigter 2003	6/2004
Arbeitsmarkt 2004	1/2005
Selbständige in der Steiermark 2004	6/2005
Regionale Einkommensstatistiken unselbständig Beschäftigter 2004	12/2005
Arbeitsmarkt 2005	1/2006
VOLKSZÄHLUNG 2001: Steiermark – Ergebnisse II (Textteil) Erwerb, Beruf, Pendeln und Bildung in der Steiermark	3/2006
VOLKSZÄHLUNG 2001: Steiermark – Ergebnisse II (Tabellenteil) Erwerb, Beruf, Pendeln und Bildung in der Steiermark	4/2006
Selbstständige in der Steiermark 2005	8/2006
Regionale Einkommensstatistiken unselbständig Beschäftigter 2005	12/2006
Arbeitsmarkt 2006	1/2007

Bevölkerung	
Volkszählung 1981:Wohnbevölkerung nach Bezirken und Gemeinden in der Steiermark (revidierte Ergebnisse)	2/1983
Volkszählung 1981: Strukturergebnisse für die Steiermark, Rangfolge der Gemeinden nach Größenklassen der Einwohner	2/1984
Volkszählung 1981: Wohnbevölkerung nach wirtschaftlicher Zugehörigkeit, Stellung im Beruf, Pendler	2/1985
Bevölkerungsvorausschätzung für Steiermark bis 2015	1/1987
Bevölkerungsentwicklung der Steiermark, Rückblick und Ausblick (Prognose bis 2011)	1/1988
Die Familie in der Steiermark, VZ 1971 und VZ 1981	2/1988
Einige Aspekte aus der natürlichen Bevölkerungsbewegung 1987 u. statistische Analyse der Lebendgeborenen nach Legitimität, Geburtenfolge und Bezirken, 1986 und 1987	3/1988
Vornamenstatistik: Rangfolge der 50 häufigsten Vornamen 1984/86 in der Steiermark	3/1988
Regionale Entwicklung der Privathaushalte in der Steiermark, Prognose bis 2011	1/1989
Altersstruktur der Bevölkerung 1985 bis 1988	1/1989
Bevölkerungsstruktur und Analyse der Lebendgeburten nach dem Wohnort 1988	1/1989
Natürliche Bevölkerungsbewegung und statistische Analyse der Sterbefälle 1988	2/1989
Natürliche Bevölkerungsbewegung in der Steiermark und statistische Analyse der Eheschließungen - Entwicklung bis 1988	3/1989
Natürliche Bevölkerungsbewegung in der Steiermark und statistische Analyse der Ehescheidungen - Entwicklung bis 1989	4/1989
Demographische Bevölkerungsstruktur und natürliche Bevölkerungsbewegung sowie Analyse der Lebendgeburten nach dem Wohnort im Jahr 1989	1/1990
Vornamenstatistik: Rangfolge der 50 häufigsten Vornamen 1984/89	1/1990
Natürliche Bevölkerungsbewegung im I. Quartal 1990 und statistische Analyse der Sterbefälle 1989	2/1990
Natürliche Bevölkerungsbewegung in der Steiermark und statistische Analyse der Eheschließungen im Jahr 1989	3/1990
Natürliche Bevölkerungsbewegung in der Steiermark und statistische Analyse der Ehescheidungen im Jahr 1989	4/1990
800 Jahre Bevölkerungsentwicklung: 1250 bis 2050	1/1991
Bevölkerungsentwicklung und Bevölkerungsstruktur 1990	1/1991
Statistische Analyse der Lebendgeborenen und Gestorbenen 1990 nach politischen Bezirken	2/1991
Internationale Wanderungen, Auswirkungen auf die Bevölkerungsbewegung	2/1991
Natürliche Bevölkerungsbewegung in der Steiermark im II. Quartal 1991 und das Heirats- und Scheidungsverhalten im Jahr 1990	3/1991
Volkszählung 1991: Aspekte und Trends, vorläufige Ergebnisse	4/1991
Volkszählung 1991: Steiermark; Ergebnisse I, 1993	Publikation VZ 1991
Wohnbevölkerung bezirksweise nach Gemeindegrößenklassen, VZ 1981 u. VZ 1991	BEZ 1981 - 1991
Eheschließungen, Ehescheidungen, Lebendgeborene, Gestorbene in steirischen Bezirken, 1981 bis 1991	BEZ 1981 - 1991
Bevölkerungsentwicklung in der Steiermark nach Altersgruppen bezirksweise: 1971, 1981 und 1991	BEZ 1981 - 1991
Bevölkerungsentwicklung und Bevölkerungsstruktur 1991	1/1992
Die Alterungswelle in der Steiermark	1/1992
Vornamenstatistik: Österreich und die Bundesländer bis 1991	2/1992
Natürliche Bevölkerungsbewegung im Jahr 1991 in der Steiermark: Geburten, Sterbefälle, Eheschließungen, Ehescheidungen	2/1992
Bevölkerungsentwicklung und Bevölkerungsstruktur 1992	1/1993
Natürliche Bevölkerungsbewegung im Jahr 1992 in der Steiermark: Geburten, Sterbefälle, Eheschließungen, Ehescheidungen	2/1993
„Die Bevölkerung der Steiermark 1527-2030 - Ist eine Schrumpfung im 21.Jahrhundert unvermeidlich?“: Vortrag von Univ. Prof. Dr. Rainer Münz bei der Jubiläumsveranstaltung „100 Jahre Steirische Landesstatistik“	1994: Trends und Perspektiven
Vitalstruktur der steirischen Bevölkerung im 20. Jahrhundert	3/1994
Natürliche Bevölkerungsbewegung 1993 mit Trendbeobachtungen	3/1994
Aktuelle Vornamenstatistik	3/1994

Bevölkerung (Fortsetzung)	
Ausländische Wohnbevölkerung in der Steiermark	3/1994
Volkszählung 1991: Steiermark, Ergebnisse II	2/1995
Natürliche Bevölkerungsbewegung 1994 mit Trendbeobachtungen	4/1995
Volkszählung 1991 - Steiermark Ergebnisse III	1/1996
Die steirische Bevölkerung des Jahres 1995	2/1996
Lebensunterhalt, Erwerbsbeteiligung und Beruf	2/1996
Natürliche Bevölkerungsbewegung 1995 mit Trendbeobachtungen	2/1996
Volkszählung 1991 - Steiermark Ergebnisse IV	5/1996
Einwohnererhebung vom 1.1.1997	1/1997
Wohnbevölkerung bezirksweise nach Gemeindegrößenklassen, VZ 1981 u. VZ 1991	2/1997
Eheschließungen, Ehescheidungen, Lebendgeborene, Gestorbene nach Steirischen Bezirken, 1981 bis 1995	2/1997
Natürliche Bevölkerungsbewegung 1996 mit Trendbeobachtungen	3/1997
Vornamenstatistik 1996	3/1997
Die steirische Bevölkerung des Jahres 1996	4/1997
Einwohnererhebung vom 1.1.1998	1/1998
Die steirische Bevölkerung 1997	4/1998
Natürliche Bevölkerungsbewegung 1997 mit Trendbeobachtungen	4/1998
Vornamensstatistik 1997	4/1998
Ausgewählte Maßzahlen für Frauen aus der Volkszählung 1991	4/1998
Ageing II, Demographisches Altern in der Steiermark	1/1999
Einwohnererhebung vom 1.1.1999	4/1999
Natürliche Bevölkerungsbewegung 1998 mit Trendbeobachtungen	4/1999
Vornamensstatistik 1998	4/1999
Zusammenleben unter einem Dach: Haushalte, Familien und Wohnungen in der Steiermark von 1800 bis 2050	1/2000
Die ausländische Wohnbevölkerung in der Steiermark	4/2000
Jugend in der Steiermark	5/2000
Einwohnererhebung vom 1.1.2000	6/2000
Natürliche Bevölkerungsbewegung 1999 mit Trendbeobachtungen	6/2000
Regionalprognose Steiermark – Die Bevölkerung von 1999 – 2050	2/2001
Einwohnererhebung vom 1.1.2001	4/2001
Natürliche Bevölkerungsbewegung 2000 mit Trendbeobachtungen	4/2001
Kind sein in der Steiermark	7/2001
Determinanten für die Geburt eines ersten Kindes in der Steiermark	8/2001
Vornamenstatistik 2000 – Steiermark/Österreich	8/2001
Natürliche Bevölkerungsbewegung 2001 mit Trendbeobachtungen	2/2002
Vornamenstatistik 2001 – Steiermark/Österreich	2/2002
Aspekte der Fruchtbarkeit in der Steiermark	1/2003
Natürliche Bevölkerungsbewegung 2002 mit Trendbeobachtungen	3/2003
Vornamenstatistik 2002	3/2003
Volkszählung 2001: Steiermark – Ergebnisse I	4/2003
Familiengestaltung und Akzeptanz von Maßnahmen in der steirischen Bevölkerung – Kinderwunsch – Kinderzahl und Rahmenbedingungen - Endbericht	5/2003
Familiengestaltung und Akzeptanz von Maßnahmen in der steirischen Bevölkerung – Kinderwunsch – Kinderzahl und Rahmenbedingungen - Tabellenteil	6/2003
Natürliche Bevölkerungsbewegung 2003 mit Trendbeobachtungen	3/2004
Vornamensstatistik 2003	3/2004
ÖROK-Bevölkerungsprognose 2001 – 2031	4/2005
Natürliche Bevölkerungsbewegung 2004 mit Trendbeobachtungen	5/2005
Steiermark – Bevölkerungsstand 1.1.2005	8/2005
Natürliche Bevölkerungsbewegung 2005 mit Trendbeobachtungen	6/2006
Steiermark – Bevölkerungsstand 1.1.2006	7/2006
Armut und Lebensbedingungen in der Steiermark	9/2006
Umfrage zum „Steirischen Elternbrief“ – Statistische Auswertung	10/2006

Bildung	
Sozio-statistische Aspekte aus dem Kindergartenwesen, 1831 bis 1988/89	4/1989
Kindergärten und Schüler in den steirischen Bezirken, 1981/82 - 1990/91	BEZ 1981 – 1991
Steirische Bildungsstatistik: Kindergärten, Horte, Schulen, Akademien, Hochschulen als Sonderpublikation bis 1994	Jährlich
Steirische Bildungsstatistik 1994/95	5/1995
Steirische Bildungsstatistik 1995/96	4/1996
Kindergärten in den steirischen Bezirken 1981/82 - 1995/96	2/1997
Pflichtschulen in den steirischen Bezirken 1981/82 - 1995/96	2/1997
Berufsbildende höhere Schulen in den steirischen Bezirken 1981/82 - 1995/96	2/1997
Steirische Bildungsstatistik 1996/97	6/1997
Steirische Bildungsstatistik 1997/98	5/1998
Steirische Bildungsstatistik 1998/99	8/1999
Steiermark: Sozio-statistische Aspekte aus der Entwicklung des Kindergartenwesens – Aktualisierte Fassung	4/2000
Steirische Bildungsstatistik 1999/2000	10/2000
Steirische Bildungsstatistik 2000/2001	5/2001

Gesundheit	
Die primärärztliche Versorgung in der Steiermark 1988	4/1988
Regionale Häufigkeiten und Konzentrationen von Todesursachen in der Steiermark 1969/73 und 1978/84	2/1990
Todesursachen in der Steiermark, 1969/73 und 1978/84 (alle Todesursachengruppen)	TOD 1990
Todesursachen (Hauptgruppen) in den steirischen Bezirken, 1969/73 und 1978/84	BEZ 1981 – 1991
Körperliche Beeinträchtigungen in der Bevölkerung	12/2000
Todesursachen (Hauptgruppen) in den steirischen Bezirken, 1969/73 und 1978/84	2/1997
Todesursachen in der Steiermark 1986 - 1996	4/1998
Die primärärztliche Versorgung in der Steiermark 1988 - 1998	8/1998
Todesursachen in der Steiermark, 1979/84 und 1989/94 (alle Todesursachengruppen)	2/2000

Konjunktur und volkswirtschaftliche Gesamtrechnung	
Konjunkturverlauf (Quartalsergebnisse) bis einschl. 1/1993	in jedem Heft
Regionale Aspekte aus der Volkswirtschaftlichen Gesamtrechnung 1971-1986	2/1989
Beiträge zum Brutto-Inlandsprodukt 1983 bis 1989	3/1990
Steueraufkommen, Steiermark bezirksweise, 1982 bis 1991	BEZ 1981 - 1991
Netto-Inlandsprodukt, Steiermark bezirksweise, 1981 bis 1986	BEZ 1981 - 1991
Konjunkturverlauf im 1. Halbjahr 1993	3/1993
„Vom vergangenen, laufenden und künftigen Strukturwandel: Zur Dynamik der Steirischen Wirtschaft“: Vortrag von Univ. Prof. Dr. Gunther Tichy bei der Jubiläumsveranstaltung „100 Jahre Steirische Landesstatistik“	1994: Trends und Perspektiven
Konjunkturverlauf im Kalenderjahr 1993	1/1994
Beiträge zum nominellen Brutto-Inlandsprodukt 1983 bis 1992, Neuberechnung	1/1995
Konjunkturverlauf im Kalenderjahr 1994	1/1995
Konjunkturverlauf im Kalenderjahr 1995	6/1996
Steueraufkommen, Steiermark bezirksweise, 1991 bis 1995	2/1997
Steuerkraft-Kopfquoten 1996, Land-Bezirke-Gemeinden	2/1998
Wirtschaft und Konjunktur 1997	7/1998
„Eine ökonomische Analyse des Strukturwandels der steirischen Wirtschaft“: Endbericht von Univ.-Prof. Dr. J. Gölles, Dr. M. Hussain, Joanneum Research, Gefördert vom Jubiläumsfond der Österr. Nationalbank (Projekt NR. 6495)	7/1998
Steuerkraft-Kopfquoten 1997, Land-Bezirke-Gemeinden	8/1998
Wirtschaft und Konjunktur 1998	6/1999
Steuerkraft-Kopfquoten 1998, Land-Bezirke-Gemeinden	6/1999
Wirtschaft und Konjunktur 1999	13/2000
Steuerkraft-Kopfquoten, Land-Bezirke-Gemeinden 1999	13/2000
Steuerkraft-Kopfquoten Land-Bezirke-Gemeinden 2000	9/2001
Wirtschaft und Konjunktur 2000	10/2001

Konjunktur und volkswirtschaftliche Gesamtrechnung (Fortsetzung)	
Steuerkraft-Kopfquoten Land-Bezirke-Gemeinden 2001	5/2002
Wirtschaft und Konjunktur 2001/02	7/2002
Steuerkraft-Kopfquoten Land-Bezirke-Gemeinden 2002	9/2003
Wirtschaft und Konjunktur 2002/03	2/2004
Steuerkraft-Kopfquoten Land-Bezirke-Gemeinden 2003	5/2004
Wirtschaft und Konjunktur 2003/04	3/2005
Steuerkraft-Kopfquoten Land-Bezirke-Gemeinden 2004	9/2005
Wirtschaft und Konjunktur 2004/05	5/2006
Steuerkraft-Kopfquoten Land-Bezirke-Gemeinden 2005	11/2006

Land- und Forstwirtschaft	
Globale Daten (Quartalsergebnisse) bis einschl. 1/1993	in jedem Heft
Die land- und forstwirtschaftliche Betriebsgrößenstruktur im Jahr 1980	2/1985
Ergebnisse aus der land- und forstwirtschaftlichen Betriebszählung 1990	3/1992

Sonderpublikationen	
Steirische Schul- bzw. Bildungsstatistik bis 1994	jährlich
Landtagswahlstatistik 1981	1982
Landtagswahlstatistik 1986	1987
Kleine Steiermark Datei ab 1990	jährlich
Landtagswahlstatistik 1991	1991
100 Jahre Steirische Landesstatistik, Trends und Perspektiven	1994
Landtagswahl 1995, Erstauswertung	1995
Landtagswahlstatistik 1995, Dokumentation	1996
Bezirksindikatoren und Bezirksübersichten 1981 - 1995	2/1997

Tourismus	
Sommerhalbjahre bis einschließlich SHJ 1986	Heft 1 / lfd Jahrgang
Winterhalbjahre bis einschließlich WHJ 1986/87	Heft 3 / lfd Jahrgang
Sommerhalbjahr 1987	4/1987
Winterhalbjahr 1987/88	2/1988
Sommerhalbjahr 1988	4/1988
Winterhalbjahr 1988/89	2/1989
Sommerhalbjahr 1989	3/1989
Steirischer Tourismus, bezirksweise, 1979 bis 1989	T 1988/89
Winterhalbjahr 1989/90 (Kurzfassung)	2/1990
Winterhalbjahr 1989/90	3/1990
Sommerhalbjahr 1990	4/1990
Trends und regionale Tourismusindikatoren 1990	1/1991
Winterhalbjahr 1990/91 (Kurzfassung)	2/1991
Winterhalbjahr 1990/91 mit Wirtschaftsindikatoren	3/1991
Sommerhalbjahr 1991 und Fremdenverkehrsjahr 1990/91	4/1991
Trends und regionale Tourismusindikatoren 1991	1/1992
Steirischer Tourismus, bezirksweise, 1981 bis 1991	BEZ 1981 - 1991
Winterhalbjahr 1991/92	2/1992
Nächtigungszahlen nach Betriebsgruppen und Bezirken, WHJ 1980-1991	2/1992
Bettenbestandsstatistik - Zeitreihenübersicht , WHJ 1980-1991	2/1992
Sommerhalbjahr 1992 und Fremdenverkehrsjahr 1991/92	4/1992
Bettenbestandsstatistik - Zeitreihenübersicht , SHJ 1980-1990	4/1992
Trends und regionale Tourismusindikatoren 1992	1/1993
Winterhalbjahr 1992/93	2/1993
Sommerhalbjahr 1993	1994
Trends und regionale Tourismusindikatoren 1993	1/1994
Winterhalbjahr 1993/94	2/1994
Sommerhalbjahr 1994 und Fremdenverkehrsjahr 1993/94	4/1994
Statistische Analyse des Fremdenverkehrs für den Bezirk Liezen	1/1995
Tourismuswirtschaft 1994 im Bundesländervergleich	1/1995
Winterhalbjahr 1994/95	3/1995
Sommerhalbjahr 1995 und Fremdenverkehrsjahr 1994/95	6/1995
Winterhalbjahr 1995/96	3/1996
Tourismuswirtschaft 1995 im Bundesländervergleich	6/1996

Tourismus (Fortsetzung)	
Thermenbericht	6/1996
Sommerhalbjahr 1996 und Fremdenverkehrsjahr 1995/96	7/1996
Steirischer Tourismus, bezirksweise, 1981 bis 1995	2/1997
Tourismuswirtschaft 1997 im Bundesländervergleich	4/1997
Winterhalbjahr 1996/97	5/1997
Sommerhalbjahr 1997 und Fremdenverkehrsjahr 1996/97	7/1997
Tourismuswirtschaft 1997 im Bundesländervergleich	2/1998
Tourismus in alpinen Schigebieten	2/1998
Winterhalbjahr 1997/98	2/1999
Sommerhalbjahr 1998	3/1999
Winterhalbjahr 1998/99	7/1999
Sommerhalbjahr 1999 mit Gastbeitrag: Konzepte und Trends in der Tourismusstatistik auf nationaler und internationaler Ebene	3/2000
Winterhalbjahr 1999/2000	7/2000
Sommerhalbjahr 2000	1/2001
Wintertourismus 2001	6/2001
Sommertourismus 2001	9/2001
Wintertourismus 2001/2002	4/2002
Sommertourismus 2002	2/2003
Wintertourismus 2003	7/2003
Thermenbericht 2003	7/2003
Tourismusstudie Liezen	7/2003
Sommertourismus 2003	2/2004
Wintertourismus 2004	4/2004
Sommertourismus 2004	2/2005
Wintertourismus 2005	11/2005
Sommertourismus 2005	2/2006
Wintertourismus 2006	8/2006
Sommertourismus 2006	2/2007
Tourismus (Zeitreihenserie)	
Ankünfte u. Nächtigungen aller Herkunftsländer in allen Unterkunftsarten, WHJ, SHJ, FVJ, KLJ 1980 –1989	9/1999
Ankünfte u. Nächtigungen aller Herkunftsländer in allen Unterkunftsarten, WHJ, SHJ, FVJ, KLJ 1989 –1999	10/1999

Unfallgeschehen	
Straßenverkehrsunfälle, globale Daten (Quartalsergebnisse) bis I. Qu.1989	in jedem Heft
Alpinunfälle, 1985 und 1986	1/1987
Straßenverkehrsunfälle im Kalenderjahr 1988 nach Unfallursachen	3/1989
Unfallbilanz auf den steirischen Straßen im Jahr 1989	2/1990
Unfallbilanz auf den steirischen Straßen im Jahr 1990	2/1991
Strukturen und Dimensionen im Unfallgeschehen 1989 (Mikrozensus)	4/1991
Steiermark bezirksweise: Kfz-Neuzulassungen, Kfz-Bestand, Kfz-Dichte, Unfälle, Verunglückte, 1981 bis 1991	BEZ 1981 -1991
Unfallgeschehen im Straßenverkehr 1992	3/1993
Verlauf des Unfallgeschehens seit dem Zweiten Weltkrieg und Kfz-Best.	5/1994
Unfallgeschehen im Straßenverkehr 1993	5/1994
Unfallgeschehen im Straßenverkehr 1994	7/1995
Unfallgeschehen im Straßenverkehr 1995	8/1996
Steiermark bezirksweise: Kfz-Neuzulassungen, Kfz-Bestand, Kfz-Dichte, 1981 bis 1995	2/1997
Steiermark bezirksweise: Unfälle, Verunglückte, 1981 bis 1995	2/1997
Unfallgeschehen im Straßenverkehr 1996	8/1997
Unfallgeschehen im Straßenverkehr 1997	6/1998
Unfallgeschehen im Straßenverkehr 1998	11/1999
Steiermark – Motorisierung im 20. Jahrhundert	11/1999
Straßenverkehr 1999, KFZ-Bestand, Unfallgeschehen 1999	12/2000
Unfallgeschehen im Privatbereich, Freizeit, Sport	12/2000
Straßenverkehr 2000, KFZ-Bestand, Unfallgeschehen 2000	6/2001
Straßenverkehr 2001, KFZ-Bestand, Unfallgeschehen 2001	4/2002

Unfallgeschehen (Fortsetzung)	
Straßenverkehr 2002, KFZ-Bestand, Unfallgeschehen 2002	10/2003
Straßenverkehr 2003, KFZ-Bestand, Unfallgeschehen 2003	4/2004
Straßenverkehr 2004, KFZ-Bestand, Unfallgeschehen 2004	11/2005
Straßenverkehr 2005, KFZ-Bestand, Unfallgeschehen 2005	8/2006

Wahlen	
bis 1999 siehe unter Sonderpublikationen	
Landtagswahl 2000, Erstauswertung	8/2000
Landtagswahl 2000, Dokumentation	11/2000
Landtagswahl 2005, Erstauswertung	7/2005
Landtagswahl 2005, Dokumentation	10/2005

Wohnbau	
Wohnbaustatistik 1987	1/1989
Wohnbaustatistik 1988	3/1989
Wohnbaustatistik 1989	3/1990
Wohnbaustatistik 1990 mit vorläufigen Ergebnissen der Häuser- u. Wohnungszählung 1991	3/1991
Häuser- u. Wohnungszählung 1991, Hauptergebnisse	3/1992
Wohnbaustatistik 1991 mit Bezirksergebnissen	3/1992
Wohnbau, Steiermark bezirksweise, 1981 bis 1991	BEZ 1981 - 1991
Wohnbaustatistik 1992 mit Bezirksergebnissen	3/1993
Häuser- und Wohnungszählung 1991, Steiermark	1994
Wohnbaustatistik 1993 mit Bezirksergebnissen	5/1994
Wohnbaustatistik 1994	7/1995
Wohnbaustatistik 1995	8/1996
Wohnbau, Steiermark bezirksweise, 1981 bis 1995	2/1997
Wohnbaustatistik 1996	8/1997
Wohnbaustatistik 1997	6/1998
Wohnbaustatistik 1998	6/1999
Wohnbaustatistik 1999	13/2000
Wohnbaustatistik 2000	10/2001
Wohnbaustatistik 2001	7/2002
Wohnbaustatistik 2002	10/2003