Steirische
Statistiken

AGEING – Bericht 2026
Demografisches Altern in der Steiermark

Heft 8/2026

Abteilung 17 Landes- und Regionalentwicklung

Referat Statistik und Geoinformation
www.statistik.steiermark.at

Das Land Steiermark
Regionen

AGEING – Bericht 2026
Demografisches Altern
in der Steiermark

Einleitung

Das Phänomen „Ageing“ beschreibt die Veränderung der Altersstruktur einer Bevölkerung, bei dem der Anteil älterer Menschen in einer Gesellschaft dank steigender Lebenserwartung zunimmt während jener der Jüngeren aufgrund sinkender Geburtenraten abnimmt. Bei uns ist dieser demografische Prozess bereits im Gange. Durch Zuwanderung oder kurzfristig erhöhte Geburtenzahlen kann nur in geringem Ausmaß eine Abmilderung bzw. eine zeitliche Verzögerung erzielt werden.

In vieler Hinsicht verdichten sich damit die Auswirkungen des kollektiven Alterns in der Steiermark immer mehr, besonders wenn die starken Geburtenjahrgänge der sechziger Jahre des 20. Jahrhunderts in das Seniorenalter aufrücken. Herausforderungen werden in allen Landesteilen auftreten. In den Industrieregionen durch den – bereits jetzt - überproportional hohen Seniorenanteil, in den Agrarregionen durch die Zuwachsdynamik in den Zahlen älterer Menschen (Adaptionsdruck).

Daher müssen wir uns durch entsprechende Vorbereitung darauf einstellen, was auf uns zukommt.

Das hat die Landesstatistik Steiermark zum Anlass genommen, diesen bereits 1992, 1999 und 2011 erschienenen Bericht zu überarbeiten und neu herauszugeben.

Graz, im Oktober 2026

AU ISSN 0039-1093
70. Jahrgang
Eigentümer, Herausgeber, Verleger:
Amt der Steiermärkischen Landesregierung, A17 Referat Statistik und Geoinformation
Redaktion: DI Martin Mayer, Tel.: 0316/877-2904
E-Mail: abteilung17@stmk.gv.at
Internet: www.statistik.steiermark.at
Druck: Abteilung 2 - Zentralkanzlei
Alle: 8010 Graz-Burg, Hofgasse 15

Autorin:
DI[in] Dr.[in] Sigrid Kern, A17 - Referat Statistik und Geoinformation

Die Landesstatistik Steiermark sowie alle Mitwirkenden an den vorliegenden Unterlagen haben deren Inhalte sorgfältig recherchiert und erstellt. Fehler können dennoch nicht gänzlich ausgeschlossen werden. Die Genannten übernehmen daher keine Haftung für die Richtigkeit, Vollständigkeit und Aktualität der Inhalte, insbesondere übernehmen sie keinerlei Haftung für eventuelle unmittelbare oder mittelbare Schäden, die durch die direkte oder indirekte Nutzung der angebotenen Inhalte entstehen.

AGEING – Bericht 2026
Demografisches Altern in der Steiermark

INHALTSVERZEICHNIS

1 HAUPTERGEBNISSE - ZUSAMMENFASSUNG 5
2 EINLEITUNG 6
2.1 Demografischen Alterung – Was ist das? 6
2.2 Maßzahlen 6
2.3 Datenquellen 7
3 DEMOGRAFIE UND ALTERUNG 7
3.1 Überblick: Der langfristige Trend 7
3.2 Bevölkerungsentwicklung nach Alter und Geschlecht 8
3.3 Komponenten der Bevölkerungsveränderung als Treiber der demografischen Alterung 13
3.3.1 Rückgang der Fertilität 14
3.3.2 Mortalität und Lebenserwartung 15
3.3.3 Wanderungsbewegung 17
4 DEMOGRAFISCHE INDIKATOREN 19
4.1 Die relative Altersverteilung und der Altersaufbau 19
4.2 Das Durchschnittsalter 22
4.3 Die Lebenserwartung 23
4.4 Weitere Indikatoren 25
4.4.1 Ergebnisse für die Steiermark 26
5 REGIONALE MUSTER 29
5.1 Weltweit und in der EU 29
5.2 Steiermark im Bundesländervergleich 32
5.3 Die steirischen Bezirke 37
6 AUSWIRKUNGEN DER DEMOGRAFISCHEN ALTERUNG ZUM BEISPIEL AUF… 46
6.1 Zusammenleben unter einem Dach - Lebensform 46
6.2 Gesundheit und Pflege 49
6.2.1 Steigende Nachfrage nach Gesundheits- und Pflegeleistungen 49
6.2.2 Gesundheitsausgaben 54
6.2.3 Fachkräfte im Gesundheits- und Pflegebereich 58
6.3 Arbeit 60
6.3.1 Erwerbsstatus der Bevölkerung 60

6.3.2 Erwerbstätige nach Sektor 63
6.4 Pensionen 64
6.5 Armutsgefährdung 68
6.6 Politische Beteiligung - Alterung der Wahlberechtigten 73
6.7 Soziale Beteiligung - Freiwilligentätigkeit 74
7 SCHLUSSBEMERKUNG 75
8 DATENQUELLEN UND LITERATUR 77
8.1 Literatur 77
8.2 Datenquellen 78
ANHANG I: BEZIRKS- UND GEMEINDEKARTEN 81
ANHANG II: GEMEINDETABELLE 91
Berichte aus der Publikationsreihe „Steirische Statistiken“ seit 1980 115

AGEING - Bericht 2026 Demografisches Altern in der Steiermark

1 Hauptergebnisse – Zusammenfassung[1]

- Derzeit (1.1.2026) sind genau 287.151 der 1.271.764 Menschen in der Steiermark 65 Jahre und älter (1.1.2025: 280.909, +6.242), das entspricht mit einem Anteil von 22,6% deutlich mehr als einem Fünftel der Gesamtbevölkerung. Im Jahr 2045 wird dieser Anteil bereits 29,3% betragen, 2065 sogar fast ein Drittel (31,3% bzw. 371.090 Personen).
- Das Durchschnittsalter der in der Steiermark lebenden Personen beträgt derzeit (1.1.2026) 45,1 Jahre (2025: 44,8 Jahre). Graz-Stadt ist der „jüngste" Bezirk mit einem Wert von 41,5 Jahren (2025: 41,4), Bruck-Mürzzuschlag der „älteste" mit 47,9 Jahren (2025: 47,6), womit Bruck-Mürzzuschlag eine auch anhand weiterer Indikatoren festgestellte Wohnbevölkerung mit sehr hoher Altersstruktur aufweist, während Graz-Stadt durch Zuwanderungen in der Vergangenheit als einziger Bezirk die Überalterung – zumindest kurzfristig - sogar stoppen konnte. Bis 2050 wird das Durchschnittsalter landesweit weiter auf über 48,5 Jahre ansteigen!
- Die Lebenserwartung bei der Geburt steigt mittlerweile seit Jahrzehnten stark an und ist neben niedriger werdenden Geburtenzahlen und dem Älterwerden geburtenstarker Jahrgänge der Hauptgrund des demografischen Alterns. Für 2025 wurde für Männer eine Lebenserwartung von 80,0 Jahren errechnet und für Frauen eine von 84,5 (2024: 79,9 bzw. 84,8 Jahre), das sind um 14 (Männer) bzw. 11 (Frauen) Jahre mehr als Anfang der 70er Jahre. Bis 2065 könnte die Lebenserwartung weiter auf fast 86 Jahre bei Männern und fast 90 Jahre bei Frauen steigen.
- Der Anteil der Bevölkerung im Erwerbsalter (20 bis unter 65 Jahre) wird kontinuierlich geringer, am 1.1.2026 lag dieser Wert bei 59,5% (1.1.2025: 59,9%), im Jahr 2065 werden es nur mehr 52,3% sein, damit werden dann auf 100 Personen im Erwerbsalter 60 Senioren kommen. Das ist mehr als das 1½-fache von heute (38)!
- Bereits fast 31% der 65- und mehrjährigen Steirerinnen und Steirer (in Privathaushalten am 31.10.2024) leben allein in einem Haushalt (im Vergleich zu nur 18% insgesamt), und dieser Anteil wird sich weiter erhöhen. Das Alleinleben im eigenen Haushalt ist also vorwiegend eine Lebensform der älteren Menschen, und nicht ein Phänomen der Jugend, wie es der heutzutage oft verwendete Ausdruck „Single-Haushalt" nahelegen könnte.
- Die Betreuung und Pflege älterer Menschen wird zukünftig ein immer wichtigeres Thema, denn durch die stark wachsende Zahl an Hochbetagten, aber auch durch die Veränderung der Familienstrukturen – immer mehr ältere Menschen leben allein – ergeben sich neue Herausforderungen, ebenso werden z.B. steigende Ausgaben für Gesundheit, Pflege und Pensionen oder die erhöhte Armutsgefährdung älterer Menschen immer mehr Beachtung finden.
- Ende 2025 z.B. bezogen 85.015 – vor allem ältere – Personen in der Steiermark Pflegegeld, 10 Jahre davor waren es erst 79.260 Personen.

[1] aus Aktualitätsgründen auf den neuesten Bevölkerungsstand 1.1.2026 adaptiert. Ausgangspunkt des gesamten Berichtes ist jedoch der Status Quo 2024/25.

2 Einleitung

Die Alterung der Bevölkerung betrifft alle Männer, Frauen und Kinder nicht nur in der Steiermark, sondern auf der ganzen Welt. Es ist ein globales Phänomen und wirkt sich in allen Bereichen des menschlichen Lebens aus, z.B. im wirtschaftlichen Bereich wie dem Wirtschaftswachstum, Konsum und Arbeitsmarkt ebenso im Sozialen, insbesondere im Gesundheitswesen und in der Gesundheitsversorgung, sowie Pflege. Aber auch im politischen Bereich kann die Alterung Einfluss unter anderem auf das Wahlverhalten der Bevölkerung haben.

Bereits in der Vergangenheit beschäftigte sich die Landesstatistik mit der demografischen Alterung in der Steiermark und ihren Auswirkungen (siehe Steirische Statistiken Heft 1/1992, Heft 1/1999 und Heft 2/2011). Nach 15 Jahren (seit der Veröffentlichung des letzten Berichtes) ist es wieder an der Zeit, einen demografischen Blick auf die Steiermark zu werden.

Ziel dieses Berichtes ist es die demografische Alterung und ihre Auswirkungen auf unsere Gesellschaft anhand ausgewählter Themen zahlenmäßig sichtbar zu machen.

Der Fokus des Berichtes liegt aufgrund des längeren Bearbeitungszeitraumes auf dem Status Quo der **Jahre 2024/25**, mit Betrachtungen der Vergangenheit und der zukünftigen Entwicklungen (siehe Abschnitt 2.3 Datenquellen).

2.1 Demografischen Alterung – Was ist das?

Die Dynamik einer Bevölkerung wird durch Geburten, Sterbefälle und Wanderungsverhalten maßgeblich geformt. Steht eine sinkende Fertilität einer steigenden Lebenserwartung gegenüber, führt dies zu einer **Verschiebung der Altersstruktur**, in der **höhere Altersgruppen** in weiterer Folge immer stärker vertreten sind. Diese Verschiebung wird auch „**Demografisches Altern**“ bezeichnet. Verstärkt bzw. geschwächt werden kann diese Verlagerung durch die Altersstruktur der Ein- und Auswandernden.

2.2 Maßzahlen

Um ein vielschichtiges Bild der demografischen Alterung darstellen zu können, bedarf es ein Set an Maßzahlen. Neben der Bevölkerungsentwicklung im Ganzen, wären unter anderem als relevante Größen zu betrachten:

- Fertilitätskennzahlen, wie Geburtenziffer, Geburten pro Jahr auf 1.000 der Bevölkerung, sowie die Gesamtfruchtbarkeitsziffer, die angibt, wie viele Kinder eine Frau im Laufe ihres Lebens durchschnittlich gebären würde, wenn das Fruchtbarkeitsverhalten des betrachteten Jahres über ihr gesamtes gebärfähiges Alter konstant bliebe,
- Sterbeziffern (Sterbefälle pro Jahr auf 1.000 der Bevölkerung) und Lebenserwartung (statistischer Durchschnittswert, der angibt, wie viele Jahre eine Person ab einem bestimmten Alter, meist ab Geburt, voraussichtlich noch leben wird),
- Raten der Wanderungsbewegung (Zu- und Abwanderung pro Jahr auf 1.000 der Bevölkerung)
- Alterszusammensetzung als anteilsmäßige Verteilung,
- Medianalter (Alter, das die Bevölkerung in zwei gleich große Hälften teilt) oder Durchschnittsalter (arithmetisches Mittel des Alters aller Personen der betrachteten Bevölkerung),

- diverse Altersquotienten (Verhältnis zweier unterschiedlicher Altersgruppen, z.B. der Altenquotient, der das Verhältnis der 65-und Mehrjährigen zu 100 Personen im Erwerbsalter 20-64 beschreibt).

2.3 Datenquellen

Als eine zentrale Datenquelle zur Erfassung bzw. Berechnung dieser Indikatoren ist Statistik Austria zu nennen. Sie bietet einen großen Fundus an Statistiken, mit denen man die demografische Alterung gut beschreiben und analysieren kann. Ausgangspunkt der Analysen war aufgrund des Bearbeitungszeitraumes der **Bevölkerungsstand zum 1.1.2025**.

Für die zukünftige Bevölkerungsentwicklung wurde

- die Bevölkerungsprognose 2025 von Statistik Austria (liefert Bundeslandergebnisse)
- sowie die ÖROK-Regionalprognosen 2021-2050 aus dem Jahr 2022 (liefert Bezirksergebnisse)

herangezogen.

Die mittlerweile veröffentlichten Bevölkerungsdaten zum 1.1.2026 wurden in der Zusammenfassung sowie im Anhang in den Gemeindetabellen berücksichtigt.

Darüber hinaus werden wir dort, wo nötig und möglich, auch auf andere Institutionen zurückgreifen z.B. für internationale Vergleiche auf Eurostat oder UNO.

Durch die Vielfalt der Datenquellen, die nicht mit einander abgeglichen sind, treten natürlich Abweichungen auf, da z.B.

a. bei Prognosen unterschiedliche Modelle herangezogen bzw. Annahmen getroffen werden,
b. bei den Berechnungen unterschiedliche Datenstände Verwendung finden sowie
c. unterschiedliche Stichtage, z.B. können für Berechnungen Bevölkerungsstände zu Jahresbeginn bzw. -ende oder im Jahresdurchschnitt herangezogen sein.

Trotz dieser Einschränkung zeigen die Ergebnisse ähnliche Tendenzen.

3 Demografie und Alterung

3.1 Überblick: Der langfristige Trend

Die Entwicklung ist geprägt von demografischen Wellen aus Geburtenanstiegen und Geburtenrückgängen, die jeweils 60 bis 70 Jahre später die Krone des Altersbaumes beeinflussen.

Zum Stichtag 1.1.2025 lebten in der Steiermark lebten 1.271.716 Menschen, davon sind rund die Hälfte weiblich (50,6%). Bis Anfang der 90er Jahre gingen sowohl die Zahl der Steirerinnen als auch jene der Steirer kontinuierlich zurück. Seitdem ist ein stetiger Zuwachs festzustellen, der hauptsächlich auf die internationale Wanderung zurückzuführen ist. Des Weiteren ist eine Verringerung des Frauen-Überhangs festzustellen.

Zukünftige Prognosen gehen davon aus, dass in den nächsten 10 Jahren der Bevölkerungshöchststand erreicht wird. Langfristig wird mit einem Bevölkerungsrückgang gerechnet.

Grafik 1

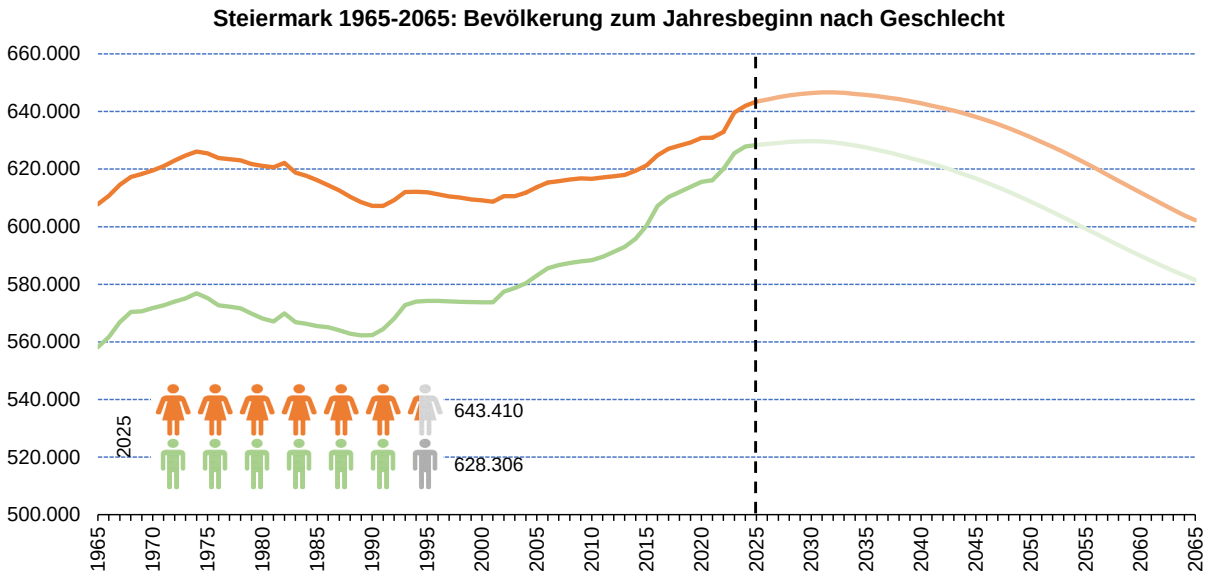

Q.: Statistik Austria, Statistik des Bevölkerungsstandes, Bevölkerungsprognose Herbst 2025; Bearbeitung und Grafik: Landesstatistik Steiermark.

3.2 Bevölkerungsentwicklung nach Alter und Geschlecht

In den nächsten Jahren wird die Alterung nochmals deutlich zunehmen, weil die starken Geburtenjahrgänge der vierziger bis sechziger Jahre die höheren Altersgruppen markant verstärken werden.

Mit Stand 1.1.2025 waren in der Steiermark 280.909 Personen 65 Jahre oder älter. Das entspricht etwas mehr als einem Fünftel der gesamten steirischen Bevölkerung (siehe Tabelle 1). Im Jahr 2045 - in etwas weniger als 20 Jahren also - werden es über 367.500 Personen sein, 2065 dann sogar über 371.000, also etwas über 90.000 mehr als heute. Mehr als jede vierte Steirerin bzw. Steirer wird somit 2045 älter als 65 Jahre sein, 2065 sogar schon beinahe jeder Dritte.

Die Zahlen der 85- und Mehrjährigen nehmen aufgrund der steigenden Lebenserwartung in den nächsten 20 Jahren ebenfalls stark zu und erhöhen sich bis 2065 noch einmal kräftig. In den nächsten 40 Jahren geht man von einer Verdoppelung der Zahl der Hochbetagten aus.

Die Bevölkerungszahlen der Altersgruppen unter 65 Jahren weisen hingegen bis zum Jahr 2065 allesamt eine rückläufige Entwicklung auf. Der Bevölkerungsanteil der unter 20-Jährigen wird sich um rund 1,7 PP (Prozentpunkte), jener der 20- bis unter 35-Jährigen um 2,1 PP, jener der 35 bis unter 50- Jährigen um 1,4 PP verringern und der Anteil der 50- bis unter 65-Jährigen wird sich um 4,0 PP verkleinern.

Tabelle 1

Steiermark: Wohnbevölkerung 1965-2065 zu Jahresbeginn nach ausgewählten Altersgruppen - ABSOLUT

Jahr	Geschlecht	Gesamt	Kinder und Jugendliche		Erwerbsalter				Ältere Menschen	
			0 bis 14 Jahre	0 bis 19 Jahre	20 bis 64 Jahre	davon: 20 bis 34 Jahre	35 bis 49 Jahre	50 bis 64 Jahre	65 J. und älter	85 J. und älter
absolut										
	Zusammen	1.165.994	298.064	381.563	648.127	230.715	204.948	212.464	136.304	6.181
1965	Frauen	607.808	146.420	186.968	339.879	111.692	113.031	115.156	80.961	3.898
	Männer	558.186	151.644	194.595	308.248	119.023	91.917	97.308	55.343	2.283
	Zusammen	1.181.617	225.866	328.105	693.699	277.426	215.834	200.439	159.813	10.861
1985	Frauen	616.096	110.422	160.102	355.251	136.913	108.300	110.038	100.743	7.783
	Männer	565.521	115.444	168.003	338.448	140.513	107.534	90.401	59.070	3.078
	Zusammen	1.196.780	182.480	253.256	737.715	236.750	289.644	211.321	205.809	19.523
2005	Frauen	613.698	88.700	123.180	366.541	116.208	142.102	108.231	123.977	14.455
	Männer	583.082	93.780	130.076	371.174	120.542	147.542	103.090	81.832	5.068
	Zusammen	**1.271.716**	**170.627**	**229.261**	**761.546**	**226.945**	**249.800**	**284.801**	**280.909**	**39.991**
2025	**Frauen**	**643.410**	**82.732**	**111.213**	**374.832**	**108.958**	**123.244**	**142.630**	**157.365**	**26.012**
	Männer	**628.306**	**87.895**	**118.048**	**386.714**	**117.987**	**126.556**	**142.171**	**123.544**	**13.979**
	Zusammen	1.254.945	148.047	202.752	684.660	206.482	223.671	254.507	367.533	67.370
2045	Frauen	638.144	72.438	99.029	338.631	99.919	110.449	128.263	200.484	41.017
	Männer	616.801	75.609	103.723	346.029	106.563	113.222	126.244	167.049	26.353
	Zusammen	1.183.727	141.011	193.113	619.524	185.620	215.933	217.971	371.090	88.580
2065	Frauen	602.228	68.959	94.303	306.619	90.302	106.547	109.770	201.306	52.617
	Männer	581.499	72.052	98.810	312.905	95.318	109.386	108.201	169.784	35.963

Q.: Statistik Austria, Demografische Indikatoren, Bevölkerungsprognose 2025 - Hauptvariante; Bearbeitung: Landesstatistik Steiermark.

Grafik 2

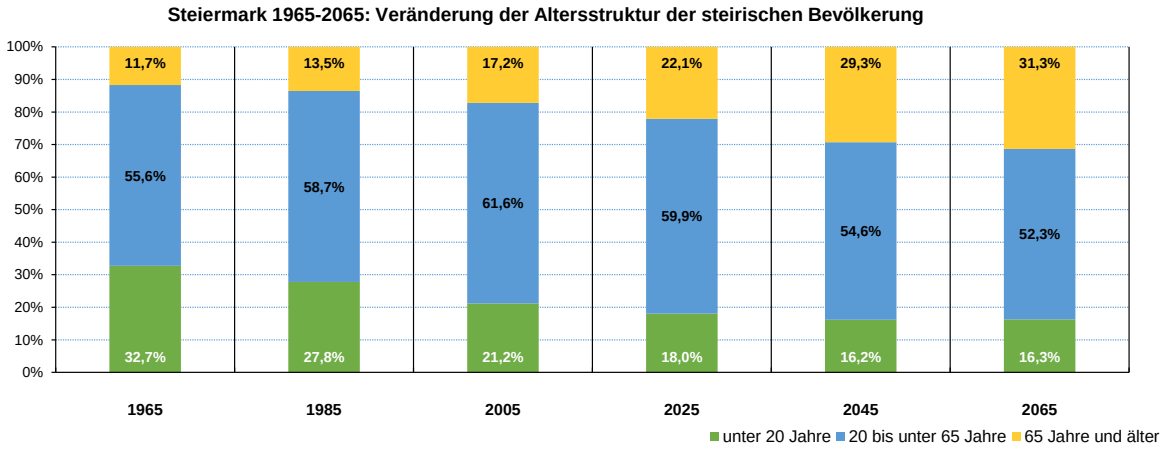

Anm.: Bevölkerungsstände zu Jahresbeginn.
Q.: Statistik Austria, Demografische Indikatoren, Bevölkerungsprognose 2025 - Hauptvariante; Bearbeitung und Grafik: Landesstatistik Steiermark.

Tabelle 2

Steiermark: Wohnbevölkerung 1965-2065 zu Jahresbeginn nach ausgewählten Altersgruppen – IN PROZENT										
Jahr	Geschlecht	Gesamt	Kinder und Jugendliche		Erwerbsalter				Ältere Menschen	
			0 bis 14 Jahre	0 bis 19 Jahre	20 bis 64 Jahre	davon: 20 bis 34 Jahre	35 bis 49 Jahre	50 bis 64 Jahre	65 J. und älter	85 J. und älter
		Anteile in Prozent								
	Zusammen	100,0%	25,6%	32,7%	55,6%	19,8%	17,6%	18,2%	11,7%	0,5%
1965	Frauen	100,0%	24,1%	30,8%	55,9%	18,4%	18,6%	18,9%	13,3%	0,6%
	Männer	100,0%	27,2%	34,9%	55,2%	21,3%	16,5%	17,4%	9,9%	0,4%
	Zusammen	100,0%	19,1%	27,8%	58,7%	23,5%	18,3%	17,0%	13,5%	0,9%
1985	Frauen	100,0%	17,9%	26,0%	57,7%	22,2%	17,6%	17,9%	16,4%	1,3%
	Männer	100,0%	20,4%	29,7%	59,8%	24,8%	19,0%	16,0%	10,4%	0,5%
	Zusammen	100,0%	15,2%	21,2%	61,6%	19,8%	24,2%	17,7%	17,2%	1,6%
2005	Frauen	100,0%	14,5%	20,1%	59,7%	18,9%	23,2%	17,6%	20,2%	2,4%
	Männer	100,0%	16,1%	22,3%	63,7%	20,7%	25,3%	17,7%	14,0%	0,9%
	Zusammen	**100,0%**	**13,4%**	**18,0%**	**59,9%**	**17,8%**	**19,6%**	**22,4%**	**22,1%**	**3,1%**
2025	**Frauen**	**100,0%**	**12,9%**	**17,3%**	**58,3%**	**16,9%**	**19,2%**	**22,2%**	**24,5%**	**4,0%**
	Männer	**100,0%**	**14,0%**	**18,8%**	**61,5%**	**18,8%**	**20,1%**	**22,6%**	**19,7%**	**2,2%**
	Zusammen	100,0%	11,8%	16,2%	54,6%	16,5%	17,8%	20,3%	29,3%	5,4%
2045	Frauen	100,0%	11,4%	15,5%	53,1%	15,7%	17,3%	20,1%	31,4%	6,4%
	Männer	100,0%	12,3%	16,8%	56,1%	17,3%	18,4%	20,5%	27,1%	4,3%
	Zusammen	100,0%	11,9%	16,3%	52,3%	15,7%	18,2%	18,4%	31,3%	7,5%
2065	Frauen	100,0%	11,5%	15,7%	50,9%	15,0%	17,7%	18,2%	33,4%	8,7%
	Männer	100,0%	12,4%	17,0%	53,8%	16,4%	18,8%	18,6%	29,2%	6,2%

Q.: Statistik Austria, Demografische Indikatoren, Bevölkerungsprognose 2025 - Hauptvariante;
Bearbeitung: Landesstatistik Steiermark.

Grafik 3

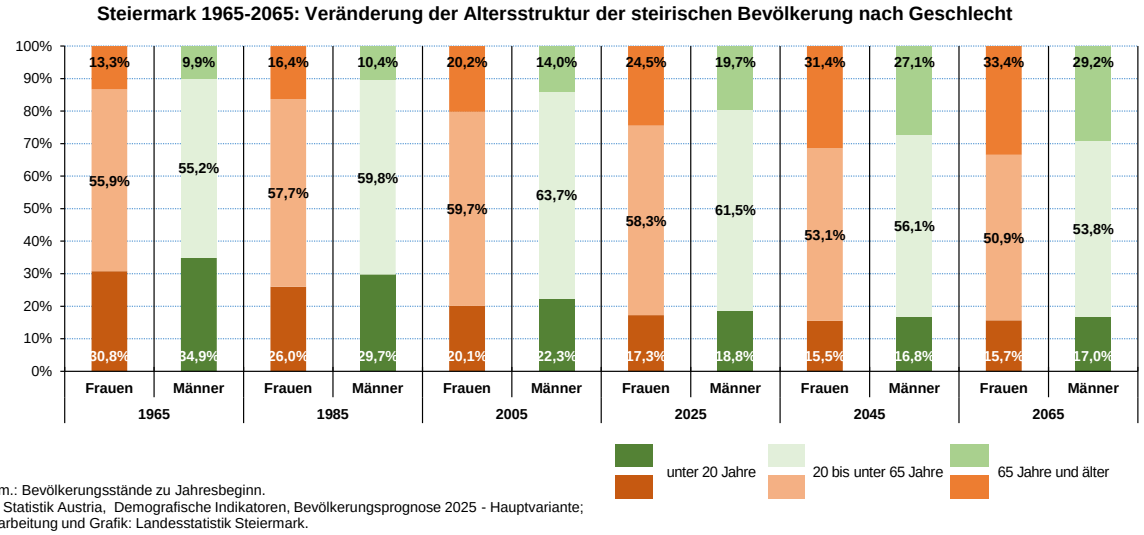

Anm.: Bevölkerungsstände zu Jahresbeginn.
Q.: Statistik Austria, Demografische Indikatoren, Bevölkerungsprognose 2025 - Hauptvariante;
Bearbeitung und Grafik: Landesstatistik Steiermark.

Tabelle 3

Steiermark: Veränderung der Wohnbevölkerung 1965-2065 (Jahresanfang) nach ausgewählten Altersgruppen										
Jahr	Geschlecht	Gesamt	Kinder und Jugendliche		Erwerbsalter				Ältere Menschen	
			0 bis 14 Jahre	0 bis 19 Jahre	20 bis 64 Jahre	davon:			65 J. und älter	85 J. und älter
						20 bis 34 Jahre	35 bis 49 Jahre	50 bis 64 Jahre		
Veränderung in Prozent										
1965-1985	Zusammen	1,3%	-24,2%	-14,0%	7,0%	20,2%	5,3%	-5,7%	17,2%	75,7%
	Frauen	1,4%	-24,6%	-14,4%	4,5%	22,6%	-4,2%	-4,4%	24,4%	99,7%
	Männer	1,3%	-23,9%	-13,7%	9,8%	18,1%	17,0%	-7,1%	6,7%	34,8%
1985-2005	Zusammen	1,3%	-19,2%	-22,8%	6,3%	-14,7%	34,2%	5,4%	28,8%	79,8%
	Frauen	-0,4%	-19,7%	-23,1%	3,2%	-15,1%	31,2%	-1,6%	23,1%	85,7%
	Männer	3,1%	-18,8%	-22,6%	9,7%	-14,2%	37,2%	14,0%	38,5%	64,7%
2005-2025	Zusammen	6,3%	-6,5%	-9,5%	3,2%	-4,1%	-13,8%	34,8%	36,5%	104,8%
	Frauen	4,8%	-6,7%	-9,7%	2,3%	-6,2%	-13,3%	31,8%	26,9%	80,0%
	Männer	7,8%	-6,3%	-9,2%	4,2%	-2,1%	-14,2%	37,9%	51,0%	175,8%
2025-2045	Zusammen	-1,3%	-13,2%	-11,6%	-10,1%	-9,0%	-10,5%	-10,6%	30,8%	68,5%
	Frauen	-0,8%	-12,4%	-11,0%	-9,7%	-8,3%	-10,4%	-10,1%	27,4%	57,7%
	Männer	-1,8%	-14,0%	-12,1%	-10,5%	-9,7%	-10,5%	-11,2%	35,2%	88,5%
2045-2065	Zusammen	-5,7%	-4,8%	-4,8%	-9,5%	-10,1%	-3,5%	-14,4%	1,0%	31,5%
	Frauen	-5,6%	-4,8%	-4,8%	-9,5%	-9,6%	-3,5%	-14,4%	0,4%	28,3%
	Männer	-5,7%	-4,7%	-4,7%	-9,6%	-10,6%	-3,4%	-14,3%	1,6%	36,5%
Veränderung 2025-2065 insgesamt in Prozent										
2025-2065	**Zusammen**	**-6,9%**	**-17,4%**	**-15,8%**	**-18,6%**	**-18,2%**	**-13,6%**	**-23,5%**	**32,1%**	**121,5%**
	Frauen	**-6,4%**	**-16,6%**	**-15,2%**	**-18,2%**	**-17,1%**	**-13,5%**	**-23,0%**	**27,9%**	**102,3%**
	Männer	**-7,4%**	**-18,0%**	**-16,3%**	**-19,1%**	**-19,2%**	**-13,6%**	**-23,9%**	**37,4%**	**157,3%**

Q.: Statistik Austria, Demografische Indikatoren, Bevölkerungsprognose 2025 - Hauptvariante;
Bearbeitung: Landesstatistik Steiermark.

Grafik 4

Steiermark: Wohnbevölkerung nach Alter und Geschlecht im Jahr

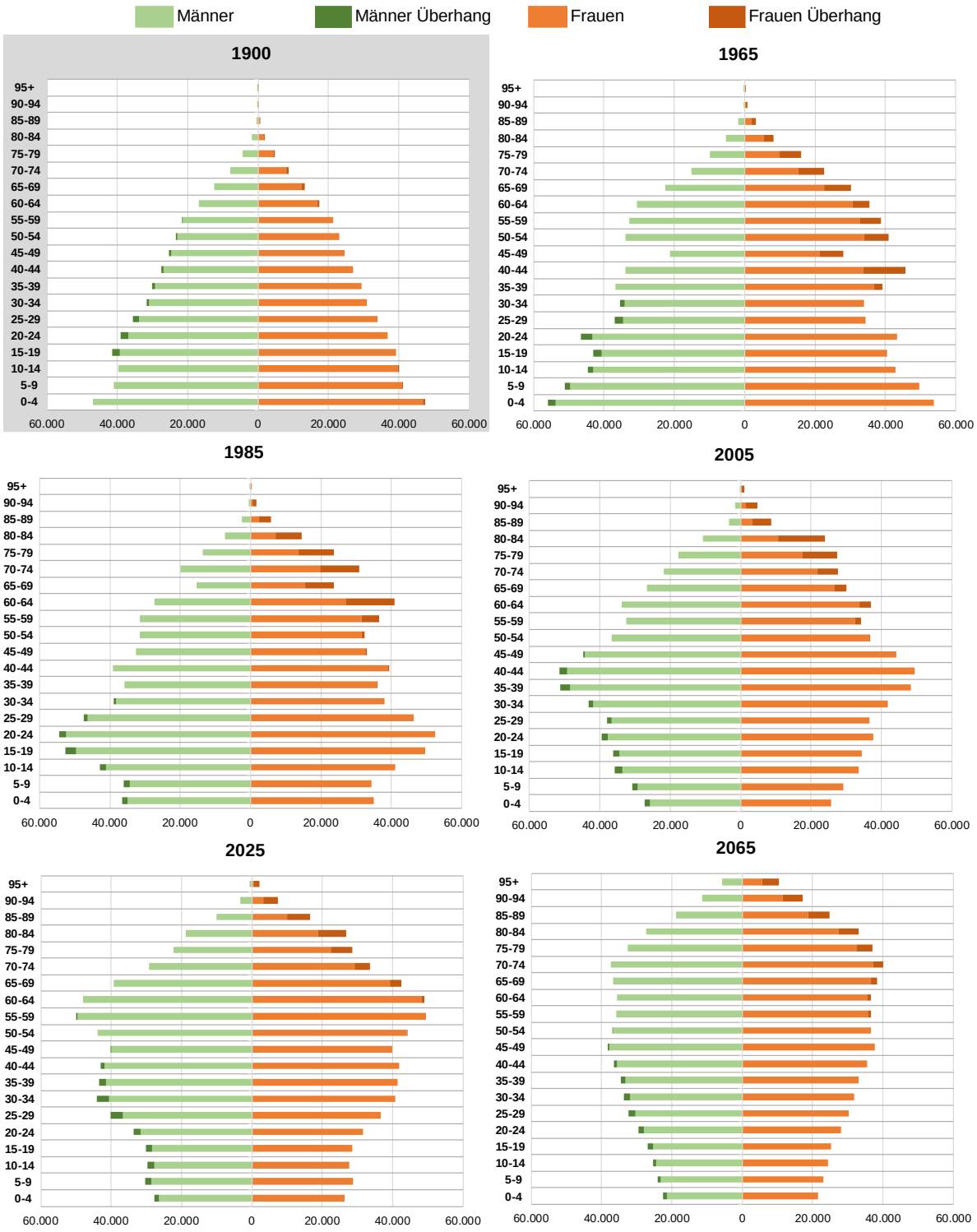

Q.: Statistik Austria, Volkszählung 1900, 1965 bis 2025: Statistik des Bevölkerungsstandes, 2065 - Bevölkerungsprognose 2025; Bearbeitung und Grafik: Landesstatistik Steiermark.

Die Alterspyramide ermöglicht hinsichtlich des Geschlechts einen genaueren Blick auf die Altersstruktur der steirischen Bevölkerung zu werfen. Auf der linken Seite ist die männliche und auf der rechten Seite die weibliche Bevölkerung aufgetragen. Dunklere Flächen bedeuten, dass in dieser Altersgruppe mehr Männer (Männer-Überhang) bzw. mehr Frauen (Frauen-Überhang) vorhanden sind. Grafisch dargestellt entwickelt sich das Bild des Altersaufbaus in der steirischen Bevölkerung von einer Pyramide (Volkszählung 1900) zur Urne (Ausblick 2065).

3.3 Komponenten der Bevölkerungsveränderung als Treiber der demografischen Alterung

Im Wesentlichen bestimmen **drei Komponenten** die Bevölkerungszahl sowie -struktur. Die **Geburten**, die **Sterbefälle** (beides zusammen auch als natürliche Bevölkerungsbewegung geläufig) sowie die **Migration**, die räumlichen Zu- und Abwanderungen.

Betrachtet man die Entwicklung der Geburten- bzw. Sterbezahlen und damit die der Geburtenbilanzen, so sieht man anhand der folgenden Grafik, dass es bis Mitte der 70er Jahre zum Teil hohe Geburtenüberschüsse gab, besonders in der Zeit des Babybooms bis Ende der 60er Jahre. 1978 kam es in der Steiermark dann erstmals seit 1946 zu einem Geburtendefizit.

Vor 2020 waren die großen Veränderungen in der steirischen Geburtenbilanz fast ausschließlich auf die Zahl der Geburten zurückzuführen, denn die Sterbefälle zeigten weniger große Schwankungen, was sich zukünftig mit der zunehmenden Überalterung ändern wird. Zu leichten Phasen des Aufschwunges bei den Geburten kam es noch einmal jeweils zu Beginn der 80er und 90er Jahre, als die Geburtenbilanzen daraufhin kurzfristig wieder stiegen. Seit 1997 jedoch sind die Geburtenbilanzen durchgehend negativ mit steigender Tendenz. 2020 hat die Pandemie zu einem beträchtlichen Anstieg der Sterbefälle geführt und somit die Geburtenbilanz in ein weitaus größeres Minus geführt (das größte seit dem 2. Weltkrieg). Seitdem befindet es sich auf einem deutlich höheren Niveau (2024 – Geburtenbilanz -3.313, dritthöchstes Minus seit dem 2. Weltkrieg).

Grafik 5

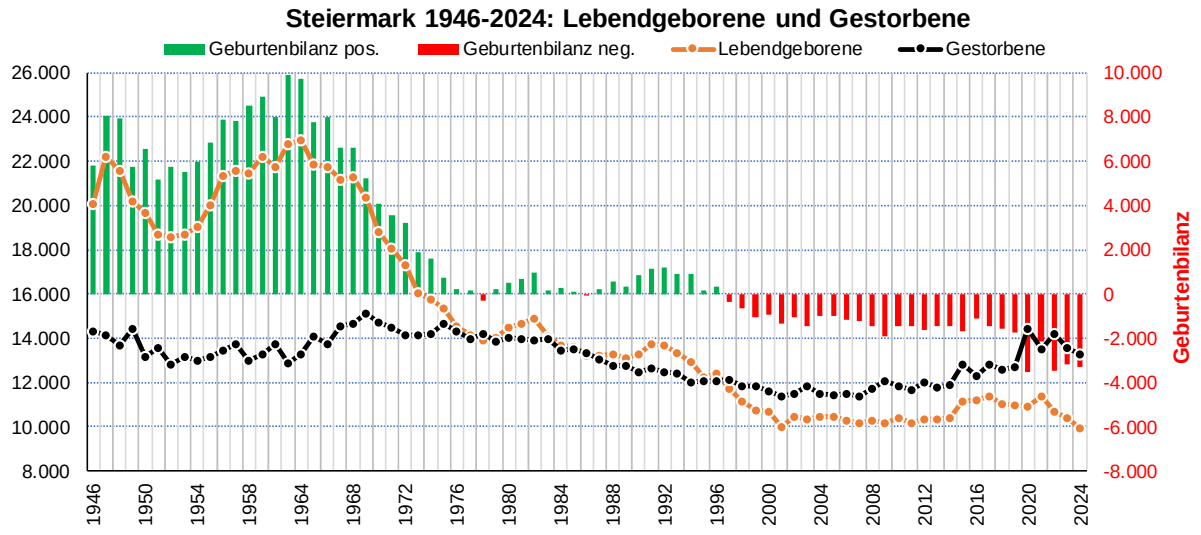

Q.: Statistik Austria, Demografische Indikatoren; Bearbeitung und Grafik: Landesstatistik Steiermark.

3.3.1 Rückgang der Fertilität

Die Zahl der Geburten und die derzeit beobachtbare Geburtenentwicklung hängen primär von zwei Komponenten ab, und zwar einerseits von der **Kinderzahl pro Frau** (Gesamtfruchtbarkeitsrate bzw. detaillierter die altersspezifischen Fruchtbarkeitsziffern) und andererseits von der **Zahl der Frauen im so genannten gebärfähigen Alter** (15 bis unter 45 Jahre).

Wie in Grafik 6 und Tabelle 4 zu entnehmen, hat sich einerseits die zusammengefasste Geburtenziffer (Gesamtfruchtbarkeitsrate), die angibt, wie viele Kinder im Durchschnitt von einer Frau geboren würden, wenn sie sich ihr Leben lang den altersspezifischen Geburtenziffern des Beobachtungsjahres entsprechend verhielte und es keine Sterblichkeit gäbe, deutlich verringert. Mitunter ein Grund ist, dass das erste Kind immer später auf die Welt kommt. 1984 lag das Durchschnittsalter der Mutter bei der Erstgeburt bei 23,3 Jahren, 2024 – 40 Jahre später - bei 30,3 Jahren. Die zweite Komponente, die absolute Zahl der Frauen im gebärfähigen Alter (15 bis unter 45 Jahren) ist seit Anfang der 80er Jahre im Fallen begriffen, aber weitaus gemäßigter im Gegensatz zur Gesamtfruchtbarkeitsrate.

Ohne internationale Zuwanderung würden zudem die Geburtenzahlen noch geringer ausfallen. Aktuell hat jedes fünfte Neugeborene eine nicht österreichische Staatsbürgerschaft (siehe Tabelle 4).

Tabelle 4

Steiermark: Kennzahlen zu Geburten und Fertilität 1964 bis 2024

Jahr	Lebendgeburten						Kennzahlen zur Fruchtbarkeit			
	absolut	Geburtenziffer[1)]	Unehelichenrate[2)] in %	Kind: Staatsangeh. NICHT-Ö. in %	Ø Gebäralter	Ø Gebäralter beim 1. Kind [3)]	Allgem. Fruchtbarkeitsrate[4)]	Gesamtfruchtbarkeitsrate[5)]	15-44 jähr. Frauen in % aller Frauen	Sexualproportion 15 – unter 50 Jahre[6)]
1964	22.985	19,8	13,4%	n.v.	27,1	n.v.	97,0	3,01	39,1%	928
1974	15.775	13,1	17,5%	2,8%	25,9	n.v.	67,2	1,96	37,5%	957
1984	13.702	11,6	28,9%	0,8%	25,6	23,3	52,2	1,46	42,5%	996
1994	12.945	10,9	37,0%	6,2%	27,5	25,5	50,5	1,41	41,9%	1.025
2004	10.464	8,8	45,9%	8,4%	29,3	27,2	42,1	1,32	40,6%	1.025
2014	10.416	8,6	50,6%	14,1%	30,3	28,8	45,9	1,36	36,6%	1.045
2015	11.143	9,1	49,6%	15,8%	30,5	29,2	49,4	1,45	36,3%	1.052
2016	11.214	9,1	48,5%	17,6%	30,6	29,3	49,8	1,44	35,9%	1.058
2017	11.385	9,2	49,2%	16,0%	30,7	29,4	51,1	1,46	35,5%	1.056
2018	11.045	8,9	48,8%	15,6%	30,9	29,6	49,9	1,42	35,2%	1.055
2019	10.970	8,8	46,8%	17,1%	31,1	29,9	49,8	1,41	34,9%	1.055
2020	10.933	8,8	48,1%	17,1%	31,0	29,8	49,9	1,41	34,7%	1.054
2021	11.357	9,0	48,6%	16,0%	31,2	30,0	52,1	1,47	34,5%	1.057
2022	10.691	8,5	48,5%	17,3%	31,2	30,0	48,6	1,38	34,5%	1.057
2023	10.375	8,2	45,9%	19,0%	31,3	30,2	47,0	1,33	34,5%	1.057
2024	9.938	7,8	44,3%	20,4%	31,4	30,3	45,0	1,28	34,4%	1.056

n.v.: nicht vorhanden, 1) Geburtenziffer: Lebendgeborene pro 1.000 Einwohner,2) Unehelichenrate: Unehelichgeborene in Prozent der Lebendgeborenen insgesamt; 3) ab 1984 verfügbar 4) Allgemeine Fruchtbarkeitsziffer: Lebendgeborene pro 1.000 15- bis unter 45-jährige Frauen; 5) Gesamtfruchtbarkeitsrate: Kinder pro Frau; 6) Männer pro 1.000 Frauen in der Altersgruppe der 15- bis unter 50-Jährigen

Q.: Statistik Austria, Demografische Indikatoren 1961-2024; Bearbeitung: Landesstatistik Steiermark.

Grafik 6

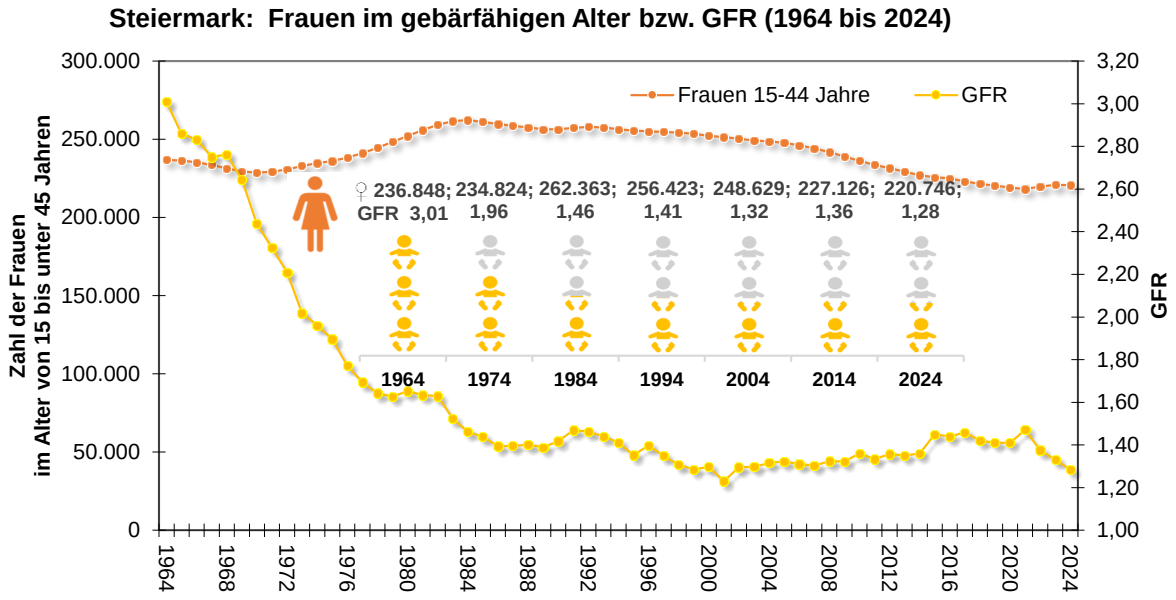

Quelle: Statistik Austria; Bearbeitung: Landesstatistik Steiermark.

3.3.2 Mortalität und Lebenserwartung

Während in den 60er bis 80er Jahren 13.000 bis 14.000 Sterbefälle keine Seltenheit waren, lag das Niveau in den Anfängen des 2000er deutlich darunter, z.T. zwischen 11.000 und 12.000 Fälle. Ab 2015 stieg die absolute Zahl wieder an, aber eher moderat. Im Jahr 2020 – Jahr eins der Pandemie – gab es einen deutlichen Sprung. Erstmals seit 1980 wurde die 14.000er Marke dabei überschritten. Seitdem pendelt die Zahl der Sterbefälle auf einem deutlich höheren Niveau als vor der Pandemie.

Das spiegelt sich auch in der Entwicklung der Sterbeziffer (Sterbefälle pro 1.000 der Bevölkerung und Jahr) wider (siehe Tabelle 5).

Dass sich die Zahl der Sterbefälle im Gegensatz zu den Geburten eher moderat verändert, hat mit der steigenden Lebenserwartung zu tun (siehe Grafik 7). In den letzten 60 Jahren zeigt sich eine steigende Tendenz. Die Menschen leben immer länger. 1964 rechnete man bei den Männern mit einer Lebenserwartung von etwas über 66½ Jahren, bei den Frauen rund 72 Jahren. Nun (2024) liegt sie bei den Männern bei 79,9 Jahren und bei den Frauen bei 84,8 Jahren.

Tabelle 5

Steiermark: Entwicklung der Sterblichkeit und Lebenserwartung					
Jahr	Sterbefälle		Lebenserwartung bei der Geburt		
	absolut	Sterbeziffer[1)]	Mann	Frau	gesamt[2)]
1964	13.255	11,4	66,8	72,7	69,7
1974	14.199	11,8	66,9	74,3	70,6
1984	13.440	11,4	69,8	76,8	73,3
1994	12.033	10,1	73,1	80,2	76,6
2004	11.484	9,6	76,7	82,3	79,5
2014	11.867	9,7	79,3	84	81,7
2015	12.821	10,5	78,5	83,8	81,2
2016	12.311	10	79,4	84,3	81,9
2017	12.833	10,4	79,2	84,1	81,7
2018	12.593	10,1	79,5	84,6	82,1
2019	12.691	10,2	79,5	84,7	82,1
2020	14.449	11,6	78,6	83,9	81,3
2021	13.532	10,8	79,3	84,2	81,8
2022	14.176	11,3	79,0	84,1	81,5
2023	13.535	10,7	79,4	84,4	81,9
2024	13.251	10,4	79,9	84,8	82,3

[1)]Sterbeziffer: Gestorbene auf 1.000 der Bevölkerung. [2)]Arithmetisches Mittel.
Q.: Statistik Austria, Demographische Indikatoren für Steiermark 1961-2024;
Bearbeitung: Landesstatistik Steiermark, Rundungsdifferenzen möglich.

Grafik 7

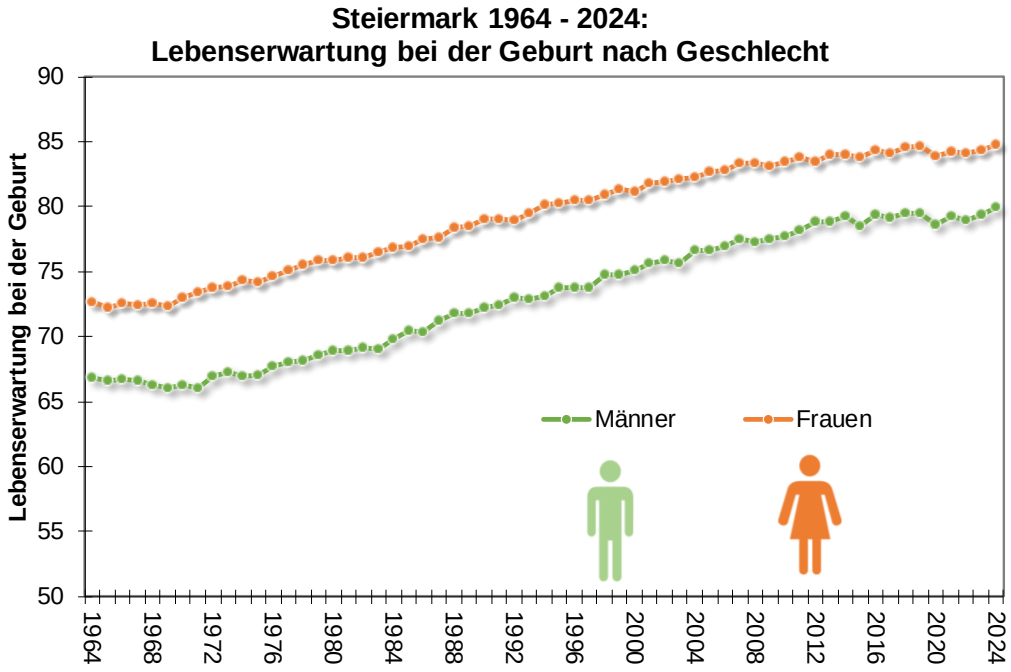

Q.: Statistik Austria - Demografische Indikatoren; Bearbeitung: Landesstatistik Steiermark.

3.3.3 Wanderungsbewegung

Die letzte Komponente der Bevölkerungsveränderung ist das Migrationsverhalten. In der nächsten Tabelle sowie Grafik sind die Salden der Zu- und Abwanderungen der letzten Jahre dargestellt. Ohne die internationale Wanderung hätte die Steiermark bereits seit Jahren einen Bevölkerungsrückgang zu verzeichnen. Der Großteil der Wanderungen findet bis zu einem Alter von 45 Jahren statt. Die absolut höchsten Zahlen treten bei den 15- bis unter 30- Jährigen auf (siehe Grafik 9). In Folge dessen hat die Bevölkerung mit nicht österreichischer Staatsbürgerschaft in der Steiermark eine „jüngere" Altersstruktur als jene mit österreichischer Staatsbürgerschaft und dämpft die demografische Alterung (siehe Bevölkerungsstand 1.1.2025 Grafik 10).

Tabelle 6

Steiermark 2004-2024:
Wanderungssalden[1)]
nach Alter und räumlicher Mobilität (Binnen- oder Außenwanderung)

Jahr	Wanderungssaldo gesamt	in der Altersgruppe					Nach räumlicher Mobilität	
		0–14 Jahre	15–29 Jahre	30–44 Jahre	45–59 Jahre	60 Jahre und älter	innerhalb Österr. (Binnen)	mit dem Ausland
				absolut				
2004	5.271	1.646	2.529	858	326	-88	470	4.801
2014	7.716	1.235	3.844	1.802	681	154	167	7.549
2015	12.046	2.544	6.202	2.115	928	257	213	11.833
2016	6.315	1.543	2.776	1.067	663	266	-28	6.343
2017	4.279	839	1.412	1.107	661	260	-226	4.505
2018	4.418	801	1.509	1.266	652	190	647	3.771
2019	5.022	870	1.769	1.278	855	250	576	4.446
2020	4.230	641	1.462	970	912	245	297	3.933
2021	8.039	971	3.755	2.018	889	406	1.677	6.362
2022	15.767	3.246	5.657	3.660	2.025	1.179	-1.216	16.983
2023	7.832	1.448	3.523	1.244	1.045	572	-1.157	8.989
2024	5.233	825	2.534	612	691	571	-20	5.253
				auf 1.000 der Bevölkerung der gleichen Kategorie				
2004	4,4	9,0	11,4	3,0	1,4	-0,3	0,4	4,0
2014	6,3	7,7	17,3	7,4	2,4	0,5	0,1	6,2
2015	9,8	15,7	27,9	8,8	3,2	0,8	0,2	9,7
2016	5,1	9,4	12,4	4,4	2,3	0,8	0,0	5,1
2017	3,5	5,1	6,4	4,6	2,3	0,8	-0,2	3,6
2018	3,6	4,8	7,0	5,3	2,3	0,6	0,5	3,0
2019	4,0	5,2	8,3	5,3	3,0	0,7	0,5	3,6
2020	3,4	3,8	7,0	4,0	3,2	0,7	0,2	3,2
2021	6,4	5,8	18,2	8,2	3,2	1,2	1,3	5,1
2022	12,5	19,1	27,6	14,7	7,3	3,3	-1,0	13,5
2023	6,2	8,5	17,3	4,9	3,8	1,6	-0,9	7,1
2024	4,1	4,8	12,6	2,4	2,6	1,5	0,0	4,1

1) Saldo: Zuzüge minus Wegzüge bezogen auf die jeweils betrachtete Gebietseinheit (hier Steiermark). Binnenwanderung: Wanderungen innerhalb der Grenzen Österreichs - Außenwanderung: internationale Zu- bzw. Wegzüge;
Q.: Statistik Austria, Wanderungsstatistik; Bearbeitung: Landesstatistik Steiermark.

Grafik 8

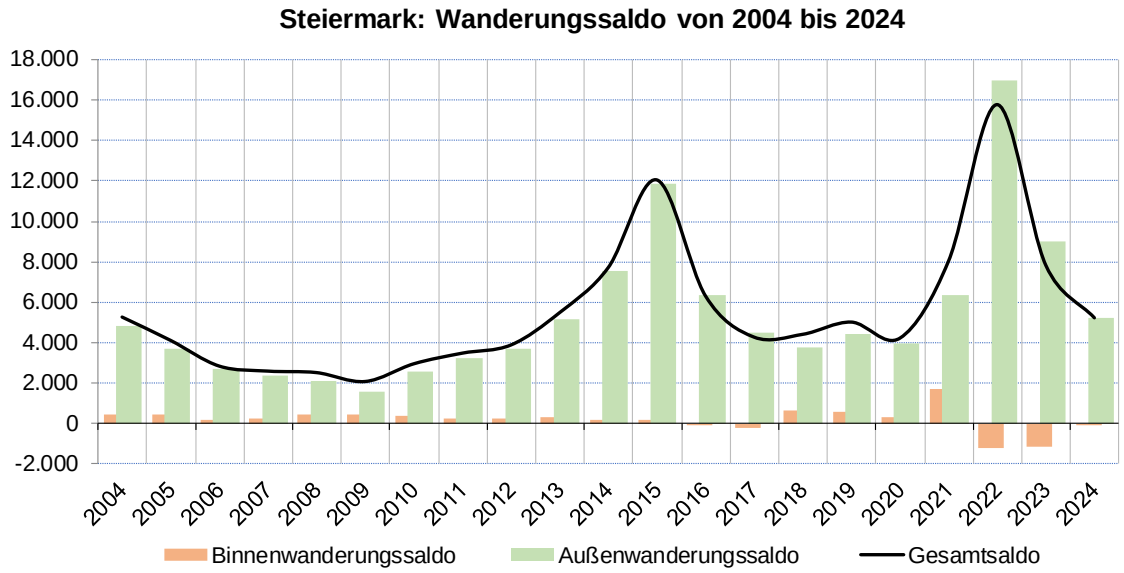

Q.: Statistik Austria - Wanderungsstatistik; Bearbeitung: Landesstatistik Steiermark.

Grafik 9

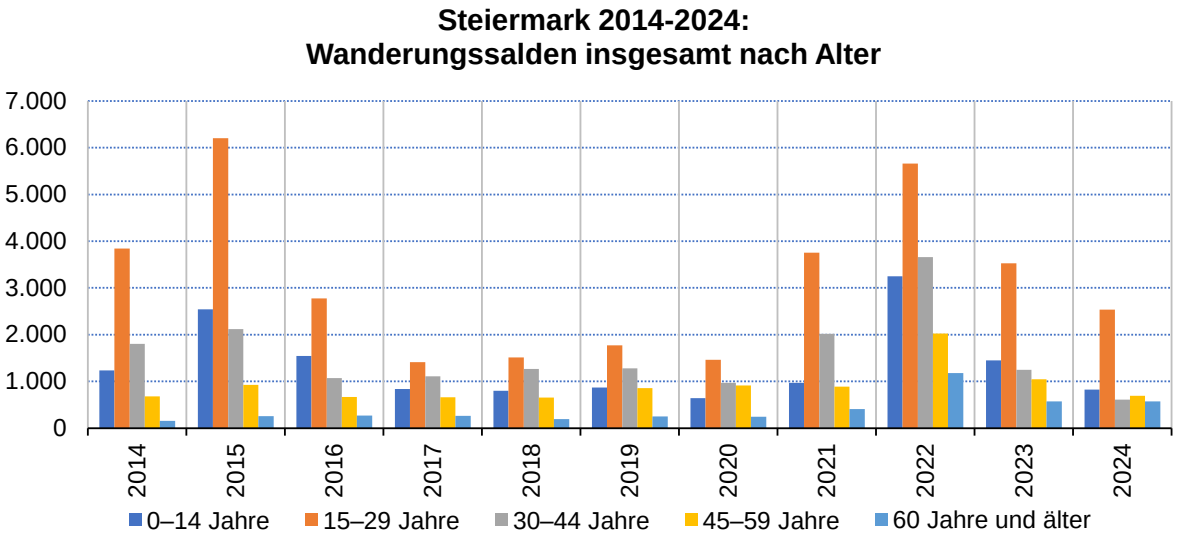

Q.: Statistik Austria - Wanderungsstatistik; Bearbeitung: Landesstatistik Steiermark.

Grafik 10

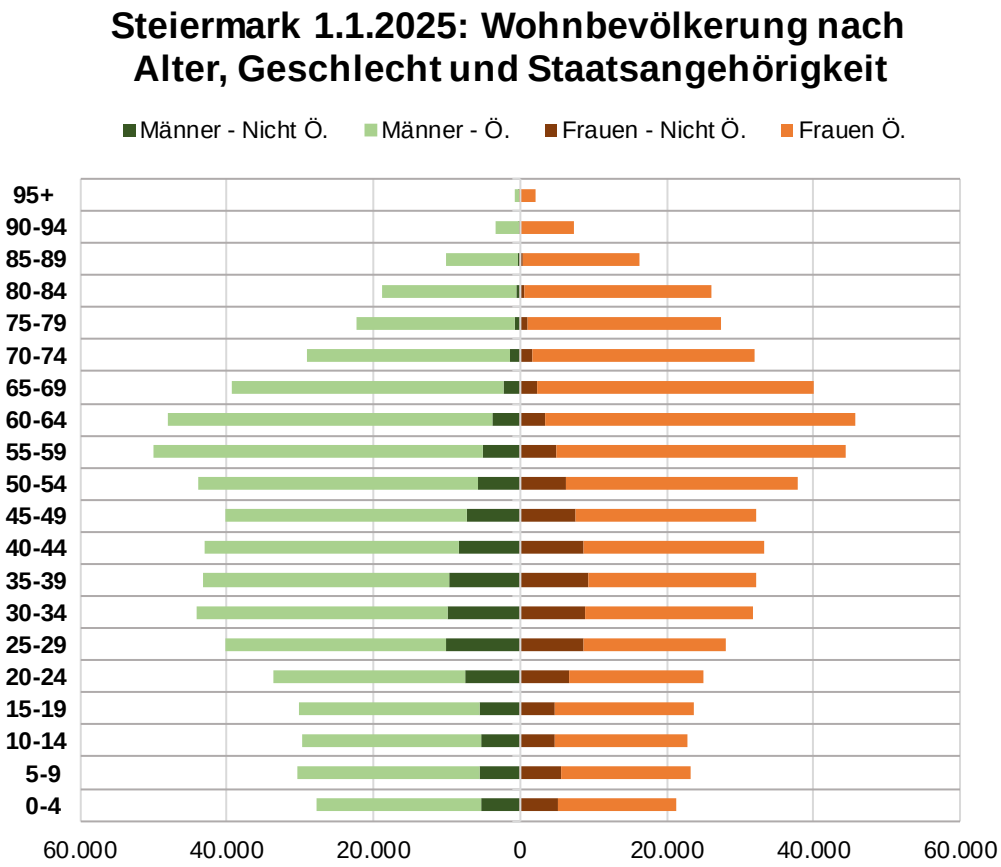

Q.: Statistik Austria, Statistik des Bevölkerungsstandes; Bearbeitung und Grafik: Landesstatistik Steiermark.

4 Demografische Indikatoren

4.1 Die relative Altersverteilung und der Altersaufbau

Wie bereits erwähnt, zeigen die absoluten Größenordnungen verschiedener Altersgruppen, gemessen an der jeweiligen Gesamtbevölkerungszahl (Prozentanteile), die Veränderung der Bevölkerungsstruktur, die Besonderheiten und Vielschichtigkeiten im Altersaufbau.

Hier werfen wir einen detaillierteren Blick auf die relative Altersverteilung, historisch beginnend mit 1869.

Die Anteile der 20- bis unter 50-Jährigen, die im Wesentlichen jene Bevölkerungsgruppen sind, die auch im Elternalter stehen, zeigen lange Zeit geringe Schwankungen. In den letzten Jahren ab 2011 weisen diese relativen Anteile jedoch eine sinkende Tendenz, mit der auch zukünftig gerechnet wird. Deshalb ist auch ein neuerlicher Geburtenboom unwahrscheinlich.

Moderater Zuwachs ist bei der Altersgruppe der 50- bis unter 65-Jährigen zu vermerken. In Zukunft wird der Anteil wieder etwas zurückgehen.

Tabelle 7

Steiermark: Altersverteilung der Bevölkerung in der Steiermark in Prozent										
Jahr/ Alters-gruppe	0 bis unter 15 Jahre	0 bis unter 20 Jahre	20 bis unter 65 Jahre	DAVON verteilt auf…			65 und mehr Jahre	weitere ausgew. Altersgruppen		
				20 bis unter 35 Jahre	35 bis unter 50 Jahre	50 bis unter 65 Jahre		55 und mehr Jahre	75 und mehr Jahre	85 und mehr Jahre
1869	27,8%	36,7%	58,1%	24,8%	20,0%	13,4%	5,1%	13,3%	1,1%	0,1%
1880	28,4%	37,1%	57,2%	23,9%	19,9%	13,4%	5,7%	14,0%	1,2%	0,1%
1890	29,2%	37,8%	56,1%	23,1%	19,2%	13,8%	6,1%	14,4%	1,4%	0,1%
1900	28,8%	37,9%	55,8%	23,4%	18,5%	13,9%	6,3%	15,0%	1,6%	0,1%
1910	29,8%	38,6%	54,7%	23,1%	18,4%	13,2%	6,7%	14,8%	1,7%	0,2%
1934	26,7%	33,0%	59,2%	25,4%	19,3%	14,6%	7,8%	16,9%	2,1%	0,2%
1951	25,2%	32,0%	58,3%	20,7%	21,2%	16,5%	9,7%	19,7%	3,0%	0,3%
1961	24,8%	32,4%	56,6%	19,9%	18,3%	18,4%	11,0%	22,7%	3,7%	0,5%
1971	26,1%	33,6%	53,7%	19,8%	18,3%	15,6%	12,7%	23,9%	4,2%	0,6%
1981	21,2%	30,4%	55,2%	21,5%	17,6%	16,0%	14,4%	24,5%	5,4%	0,8%
1991	17,7%	24,5%	60,4%	25,0%	18,8%	16,5%	15,1%	25,6%	6,6%	1,2%
2001	16,3%	22,5%	61,0%	21,0%	22,8%	17,3%	16,5%	27,7%	7,6%	1,8%
2011	13,7%	19,5%	61,7%	19,1%	23,3%	19,3%	18,8%	30,6%	8,9%	2,5%
2021	13,4%	18,0%	61,3%	18,6%	19,7%	22,9%	20,7%	35,7%	10,4%	2,9%
2025	13,4%	18,0%	59,9%	17,8%	19,6%	22,4%	22,1%	37,6%	10,7%	3,1%
2035	12,4%	17,2%	55,5%	16,1%	19,7%	19,7%	27,3%	40,3%	13,0%	3,9%
2045	11,8%	16,2%	54,6%	16,5%	17,8%	20,3%	29,3%	42,7%	17,1%	5,4%
2055	11,9%	16,2%	53,2%	15,9%	18,0%	19,4%	30,6%	43,9%	17,8%	7,5%
2065	11,9%	16,3%	52,3%	15,7%	18,2%	18,4%	31,3%	43,6%	18,5%	7,5%

Anm.: Bevölkerungsstände zum Volkszählungszeitpunkt bzw. Jahresanfang.
Q.: Statistik Austria, bis 1934 Volkszählung, ab 1951 Demografische Indikatoren bis 2025, ab 2035 Bevölkerungsprognose 2025; Bearbeitung: Landesstatistik Steiermark.

Das demografische Muster, das zur alternden Gesellschaft führt, ist dagegen in den jüngeren und älteren Altersgruppen deutlich sichtbar:

Der Anteil der unter 20-Jährigen hat sich von 1971(33,6%) bis 2025 (18,0%) fast halbiert, parallel dazu verdoppelt sich fast der Anteil der über 65-Jährigen (von 12,7% auf 22,1%).

Im Jahr 2065 wird voraussichtlich fast jeder Dritte in der Steiermark 65 Jahre oder älter sein (31,3%). Diese sind heute schon längst auf der Welt und es kann nur mehr beobachtet werden, ob die Prognose zutrifft oder nicht.

Der, in Gang befindliche, demografische Prozess (niedrige Geburtenraten, niedrige Sterberaten) bewirkt also, dass sich der Anteil der alten Menschen laufend erhöht (2025 65Jahre und älter: 22,1%, 2065: 31,3%) und der Kinderanteil immer geringer wird (2025 Kinder unter 15 Jahren: 13,4%; 2065: 11,9%). Der Prozess erfolgt nicht gleichförmig, sondern in Wellen, die ihre Ursachen in Perioden von starken Geburtenanstiegen und solchen starker Geburtenrückgänge haben. Diese Wellen schieben sich im Zeitablauf auf der Altersachse nach oben weiter und glätten sich allmählich.

Die Verschiebungen im Altersaufbau, auch der steirischen Bevölkerung, gehen hauptsächlich mit fünf solcher Wellen einher, wobei die ersten vier genannten noch in der aktuellen Bevölkerungsstruktur abgebildet sind:

- ➔ den ab den siebziger Jahren Geborenen (Geburtenrückgang bzw. Stagnation), den also gegenwärtig unter 55-Jährigen,
- ➔ den Babyboomern der sechziger Jahre, den heute 55- bis unter 65-Jährigen,
- ➔ den Babyboomern am Anfang der 40er Jahre, die heute 80 bis unter 85 Jahre alt sind,
- ➔ den zwischen dem Ende der Weltwirtschaftskrise und dem Beginn des Zweiten Weltkrieges Geborenen (Geburtenrückgang), das sind die heute 85- und Mehrjährigen,
- ➔ den nach dem Ersten Weltkrieg Geborenen (Babyboom – in der aktuellen nicht mehr vorhanden)

Aufgrund des derzeit stattfindenden Nachrückens der Babyboom-Generation der 60er Jahre in höhere Altersstufen werden die Folgen des Ageings immer deutlicher. Der Anteil der älteren Bevölkerung wird bis in die 2030er Jahre noch deutlich anwachsen, was daran liegt, dass bis dahin auch die Babyboomer der 60er Jahre zu den Senioren gehören werden. Danach wird sich die Lage aufgrund der kontinuierlich sinkenden Geburtenrate seit den 70er Jahren voraussichtlich etwas entspannen und der Anteil der Senioren wird nur mehr leicht zunehmen.

Wie in Grafik 11 eindeutig erkennbar ist, haben sich die Anteile der Kinder und Jugendlichen (0 bis 19 Jahre) und der Anteil an Senioren (65 Jahre oder älter) in den letzten Jahren deutlich verschoben. Bis zum Jahr 2012 war der Anteil der Kinder und Jugendlichen noch höher als der Anteil der Senioren, allerdings schrumpfte der Vorsprung seit Beginn der Aufzeichnungen 1869 kontinuierlich. Nach 2012 ist der Anteil der Senioren erstmals höher als der Anteil der Jugendlichen. Laut Prognosen wird sich der Vorsprung bis 2065 auch stetig erhöhen.

Grafik 11

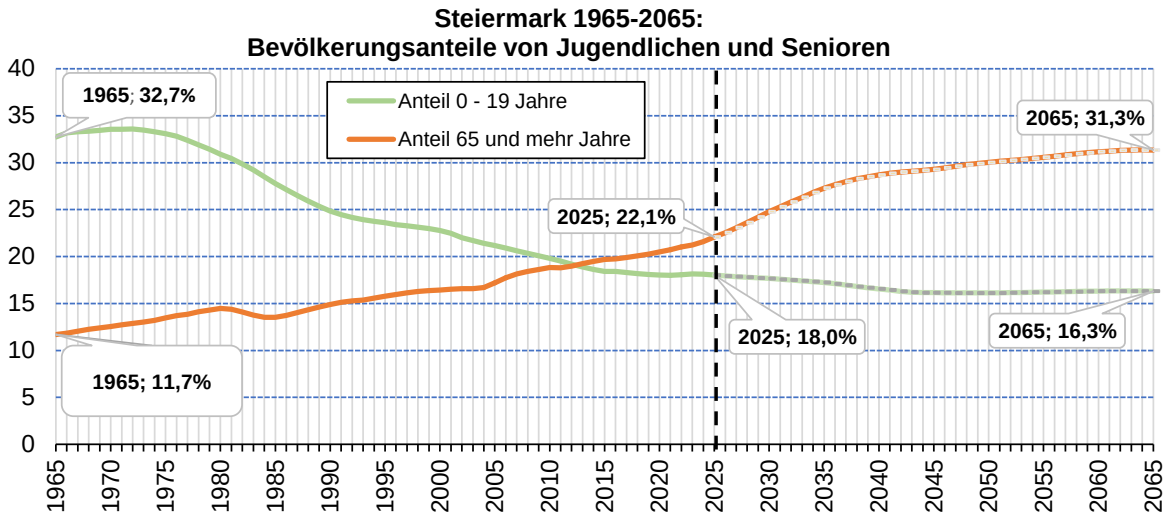

Q.: Statistik Austria, Statistik des Bevölkerungsstandes, Bevölkerungsprognose Herbst 2025 - Bevölkerungsstände zum Jahresanfang; Bearbeitung und Grafik: Landesstatistik Steiermark.

4.2 Das Durchschnittsalter

Betrachtet man die Entwicklung des Durchschnittsalters so ist auch hier die schon vorhin angesprochene Alterungswelle in der Gesellschaft erkennbar. Während sich das Durchschnittsalter der steirischen Bevölkerung zwischen 1869 bis 1961 – also in einem Zeitraum von fast 100 Jahren – „nur“ um fast 5 Jahre erhöhte (siehe Tabelle 8), wurde seitdem ein Zuwachs von rund 10 Jahren verzeichnet. Bis 2065 rechnet man noch einmal mit einer weiteren Erhöhung des Durchschnittsalters und zwar um mehr als 4 Jahre. Dieser Anstieg lässt sich auf die, bereits erwähnte, prozentuelle Erhöhung des Seniorenanteils an der Gesamtbevölkerung im Laufe der Jahrzehnte zurückführen.

Grafik 12

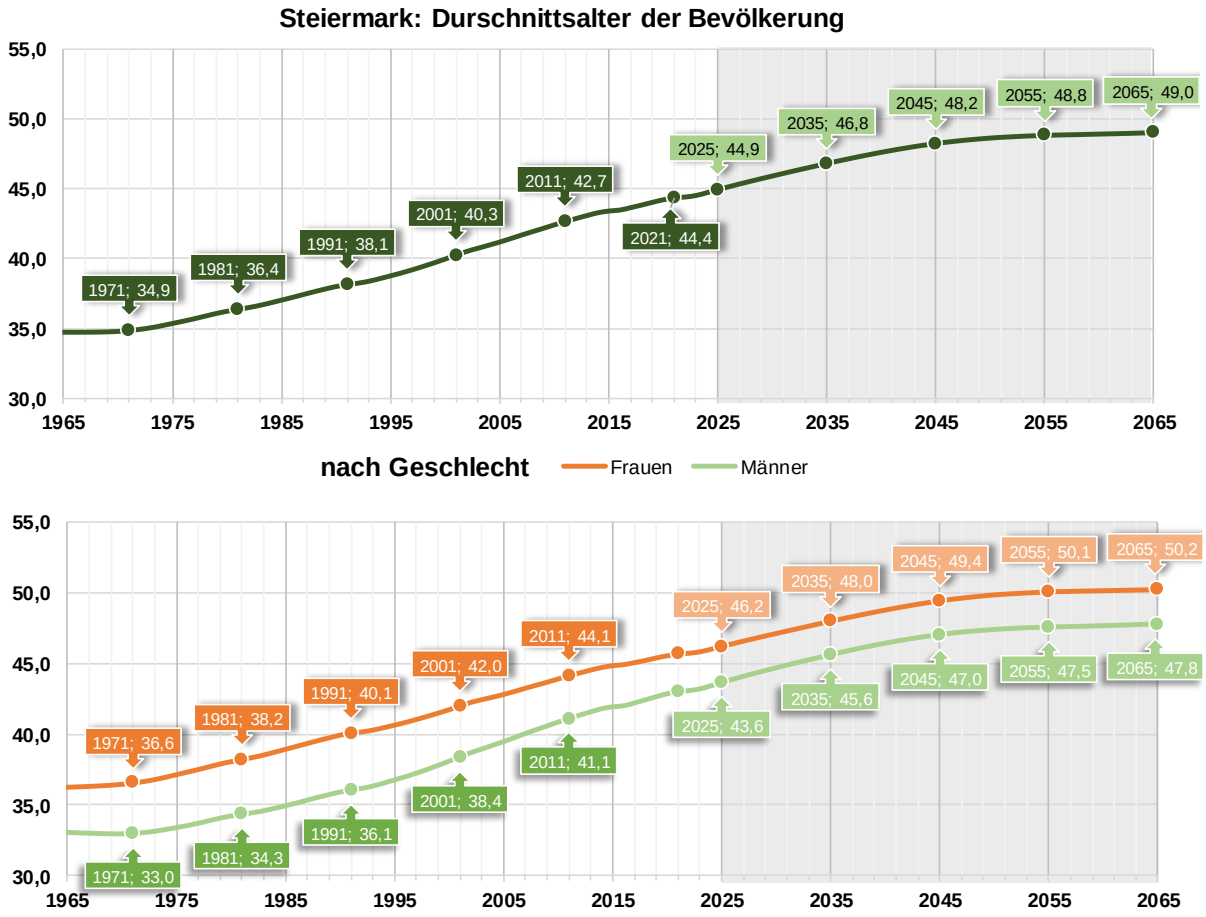

Anm.:Berechnungen basieren auf Bevölkerungsstände im Jahresdurchschnitt.
Q.: Statistik Austria, Demografische Indikadoren, Bevölkerungsprognose Herbst 2025;Bearbeitung und Grafik: Landesstatistik Steiermark.

Tabelle 8

Steiermark: Durchschnittsalter der Bevölkerung			
Jahr	Durchschnittsalter		
	Zusammen	Männer	Frauen
1869	30,0	n.v.	n.v.
1951	32,0	n.v.	n.v.
1961	34,8	33,3	36,2
1971	34,9	33,0	36,6
1981	36,4	34,3	38,2
1991	38,1	36,1	40,1
2001	40,3	38,4	42,0
2011	42,7	41,1	44,1
2021	44,4	43,0	45,7
2024	44,7	43,4	46,0
2025	*44,9*	*43,6*	*46,2*
2035	*46,8*	*45,6*	*48,0*
2045	*48,2*	*47,0*	*49,4*
2055	*48,8*	*47,5*	*50,1*
2065	*49,0*	*47,8*	*50,2*

n.v.: nicht verfügbar. Q.: Statistik Austria, bis 1869 Volkszählung, ab 1951 Demografische Indikatoren bis 2024, ab 2025 Bevölkerungsprognose 2025 - Berechnungen basieren hier auf Bevölkerungsstände im Jahresdurchschnitt; Bearbeitung: Landesstatistik Steiermark.

Wie schon bisher zu beobachten, wird auch in Zukunft das Durchschnittsalter der Männer deutlich geringer sein als das der Frauen, wobei es sich hier um eine Differenz von etwa 3 Jahren handeln wird. Die Ursache liegt, wie im nächsten Kapitel ersichtlich, in der deutlich niedrigeren Lebenserwartung der Männer. Der Abstand im Durchschnittsalter wird aber – auch im Vergleich zur bisherigen Entwicklung – tendenziell leicht zurückgehen, da auch der Unterschied in der Lebenserwartung, laut Prognose, geringer werden wird.

4.3 Die Lebenserwartung

Der Anstieg in der Lebenserwartung ist wie bereits erwähnt einer der Hauptursachen für die demografische Alterung. Die durchschnittliche Lebenserwartung für Neugeborene erhöhte sich seit Anfang der 70er Jahre kontinuierlich. Weiters ist zu beobachten, dass sich der Vorsprung der Frauen geringfügig verringert. Aber auch die fernere Lebenserwartung erhöhte sich durch Fortschritte und Veränderungen, vor allem in der geriatrischen Medizin und in der Lebensführung. Man kann davon ausgehen, dass Kinder heutzutage Erwachsene und immer häufiger auch Hochbetagte werden.

Wie in der folgenden Tabelle und Grafiken ersichtlich ist der Prozess steigender Lebenserwartung noch lange nicht abgeschlossen, der Modellrechnung der Statistik Austria wurde jedoch eine sukzessive geringere Erhöhung der Lebenserwartung bei der Geburt unterstellt.

Tabelle 9

Steiermark: Entwicklung der Lebenserwartung bis 2065 in Jahren				
Jahr	Lebenserwartung bei der Geburt		Lebenserwartung mit 65 Jahren	
	Männer	Frauen	Männer	Frauen
1965	66,6	72,2	12,1	14,4
1975	67,0	74,2	12,1	15,3
1985	70,4	77,0	13,5	16,5
1995	73,7	80,2	15,1	18,6
2005	76,6	82,7	16,8	20,5
2015	78,5	83,8	17,9	21,4
2025	*79,9*	*84,9*	*18,8*	*21,7*
2035	*81,4*	*85,9*	*19,7*	*22,6*
2045	*82,7*	*87,0*	*20,7*	*23,4*
2055	*84,0*	*88,1*	*21,6*	*24,3*
2065	*85,4*	*89,1*	*22,6*	*25,2*
1965-2025: Anstieg in				
Jahren	13,3	12,6	6,7	7,2
in %	20,0%	17,5%	55,8%	50,0%
2025-2065 (Prognose): Anstieg in				
Jahren	5,5	4,2	3,8	3,5
in %	6,9%	4,9%	20,2%	16,0%

Q.: Statistik Austria, Demografische Indikatoren 1961-2024; ab 2025 - Bevölkerungsprognose 2025; - Berechnungen basieren hier auf Bevölkerungsstände im Jahresdurchschnitt.
Bearbeitung: Landesstatistik Steiermark.

Grafik 13

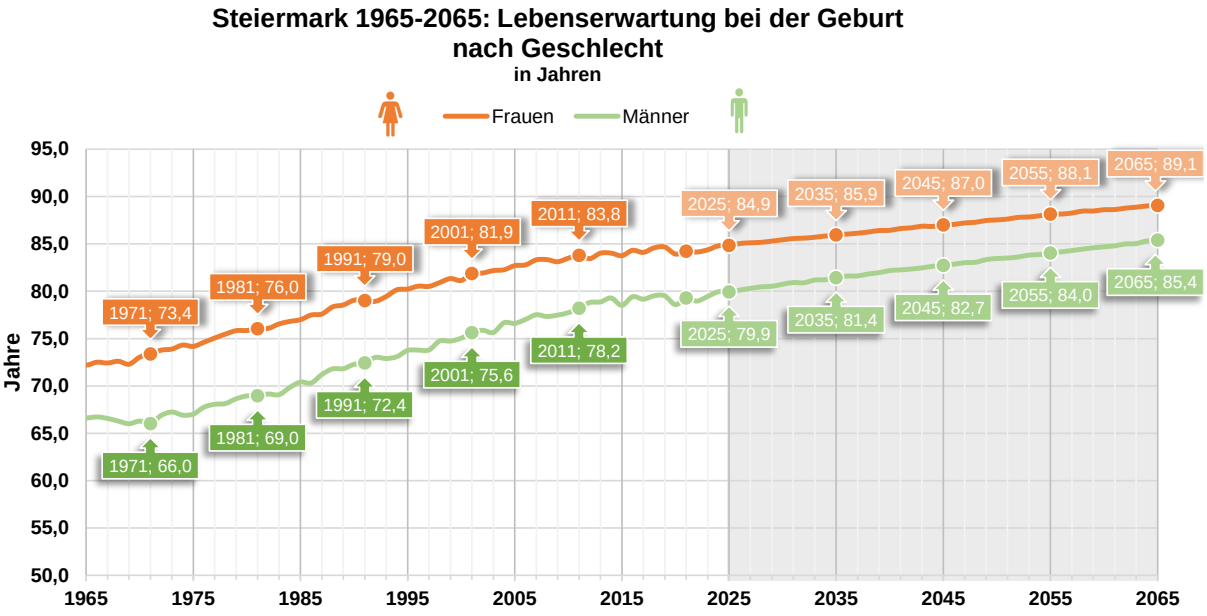

Anm.: Berechnungen basieren auf Bevölkerungsstände im Jahresdurchschnitt.
Q.: Statistik Austria, Demogrfische Indikatoren, Bevölkerungsprognose Herbst 2025; Bearbeitung und Grafik: Landesstatistik Steiermark.

Grafik 14

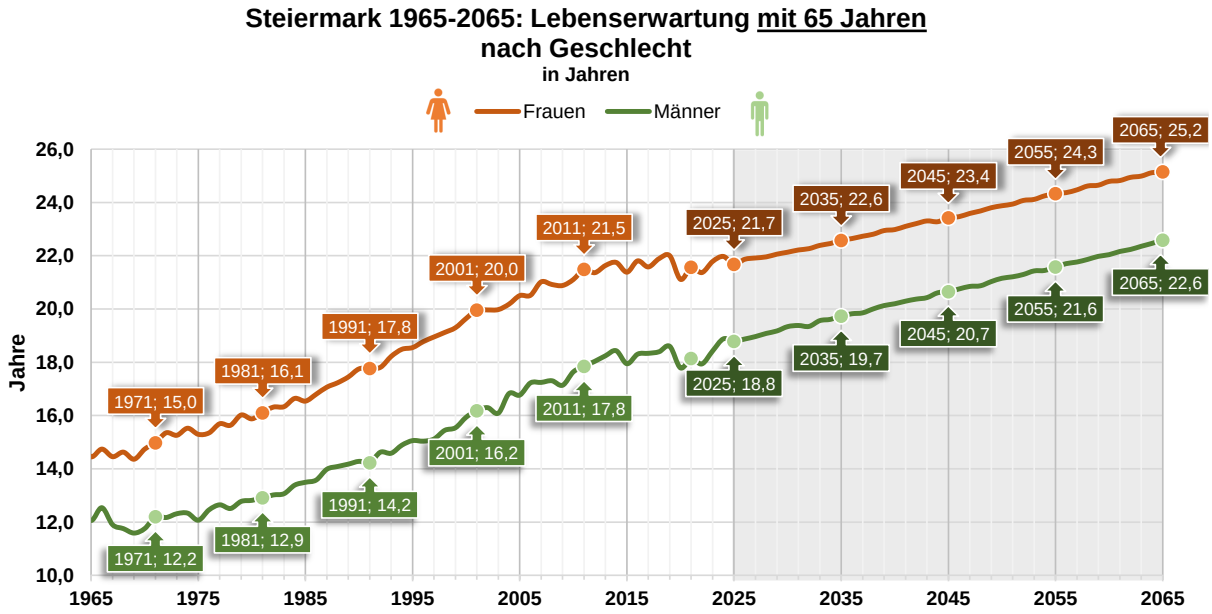

Anm.: Berechnungen basieren auf Bevölkerungsstände im Jahresdurchschnitt.
Q.: Statistik Austria, Demografische Indikatoren, Bevölkerungsprognose Herbst 2025; Bearbeitung und Grafik: Landesstatistik Steiermark.

4.4 Weitere Indikatoren

Um den demografischen Wandel und die Überalterung von Regionen zu analysieren und zu vergleichen, werden neben den bereits diskutierten Kenngrößen wie die relative Altersverteilung, Fertilitätskennzahlen und Lebenserwartung auch folgende Indikatoren herangezogen:

- **Die Senioren-Kind-Relation**: Die Senioren-Kind-Relation beschreibt das demografische Verhältnis von älteren Menschen (ab 65 Jahren) zu jungen Menschen (unter 20 Jahren). Sie gibt an, wie viele Senioren ab 65 Jahren auf 100 Kinder und Jugendliche bis unter 20 Jahren entfallen.
- **Die demografische Abhängigkeitsquote**:
    - **Jugendquotient**: Der Jugendquotient beschreibt das Verhältnis der noch nicht erwerbsfähigen jüngeren Bevölkerung - wir ziehen die Altersgrenze bei unter 20 Jahren - zur Bevölkerung im erwerbsfähigen Alter (20 bis unter 65 Jahren) an. Sie gibt an, wie viele Kinder und Jugendliche unter 20 Jahren auf 100 Personen im Alter von 20 bis unter 65 Jahren entfallen.
    - **Seniorenquotient**: Der Seniorenquotient beschreibt das Verhältnis zwischen der älteren Bevölkerung und Bevölkerung im erwerbsfähigen Alter. Er gibt an, wie viele ältere Menschen ab 65 Jahren auf 100 Personen im erwerbsfähigen Alter von 20 bis unter 65 Jahren kommen.
    - **Abhängigkeitsquotient**: Der Abhängigkeitsquotient beschreibt das Verhältnis der insgesamt potenziell zu versorgenden Bevölkerung - das

sind Senioren, Kinder und Jugendliche - zur Bevölkerung im erwerbsfähigen Alter. Sie gibt an, wie viele Senioren ab 65 Jahren, Kinder und Jugendliche bis unter 20 Jahren auf 100 Personen im erwerbsfähigen Alter von 20 bis unter 65 Jahren entfallen. Sie setzt sich aus dem Jugendquotient und Seniorenquotient zusammen (Summe).

- **Der Altersstrukturindex nach Backé**: Dieser Index setzt die noch nicht oder nicht mehr reproduktionsfähige Bevölkerung in Verhältnis zur reproduktionsfähigen. Berechnet wird diese Kenngröße wie folgt: Anteil der unter 15-Jährigen (in %) multipliziert mit Anteil der 15- bis unter 45-Jährigen (in %) dividiert durch den Anteil der 45- und Mehrjährigen (in %). Je niedriger der Wert ist, desto älter ist die Bevölkerung.
- **Der Altersstrukturindex nach Billeter:** Das Billeter-Maß setzt ebenfalls die noch nicht oder nicht mehr reproduktionsfähige Bevölkerung in Verhältnis zur reproduktionsfähigen. Dazu wird die Differenz zwischen der Zahl der Jugendlichen unter 15 Jahren zur Zahl der 50- und Mehrjährigen gebildet und auf die Zahl der 15- bis unter 50-Jährigen bezogen. Ein positiver Wert bedeutet eine jugendliche, ein negativer alternde Entwicklungstendenzen der Bevölkerung. Bei letzterem ist der Anteil der mindestens 50-Jährigen größer als der der unter 15-Jährigen.
- **Intergenerationelle Unterstützungsrate**: Diese Rate beschreibt das demografische Verhältnis zwischen der Elterngeneration im hochbetagten Alter (wir wählen ab 80 Jahren) und ihrer nachfolgenden Kindergeneration (50 bis unter 65 Jahren), die traditionell die Hauptlast der informellen, familiären Pflege trägt. Sie gibt an, wie viele Personen ab 80 Jahren (Hochbetagte) auf 100 50- bis unter 65-Jährige kommen.

4.4.1 Ergebnisse für die Steiermark

In der folgenden Tabelle sowie Grafiken sind diese Indikatoren für die Steiermark ab 1965 mit Ausblick bis 2065 dargestellt.

Während 1965 auf 100 Kinder und Jugendliche unter 20 Jahren 36 Senioren ab 65 Jahren entfielen (**Senioren-Jugend-Relation**), zeigt sich aktuell (2025) bereits ein Überwiegen der Senioren. Es werden nicht ganz 123 Senioren auf 100 Kinder und Jugendliche unter 20 Jahren gezählt. Ein Ausblick in die Zukunft zeigt uns ein weiteres Steigen dieser Relation. Im Jahr 2065 geht man derzeit davon aus, dass es fast doppelt so viele Senioren als junge Menschen geben wird (192 65-Jährige und älter auf 100 junge Menschen unter 20 Jahren).

Natürlich hat das auch Auswirkungen auf die **Abhängigkeitsquote**. Mit der insgesamt potenziell zu versorgenden Bevölkerung wird immer stärker jene der Senioren gemeint sein. 1965 wies die gesamte Abhängigkeitsquote bereits einen hohen Wert von 79,9 auf, der 1975 sogar noch höher war. Damals lag aber der Schwerpunkt auf der Versorgung junger Menschen mit rund 60 Kindern und Jugendlichen auf 100 Personen im Alter von 20 bis unter 65 Jahren (macht fast drei Viertel der gesamten Abhängigkeitsquote aus – Seniorenquotient: 21,0 im Jahr 1965 bzw. 25,2 im Jahr 1975). 2025 beträgt der Jugendquotient nur mehr 30,1, dem gegenüber stehen bereits 36,9 Senioren auf 100 Personen im erwerbsfähigen Alter. Für die Zukunft rechnet man

mit einem leichten Schwanken des Jugendquotienten um die 30,0 bzw. 31 Kinder (pro 100 Personen im Alter von 20 bis unter 65 Jahren), aber mit einem deutlichen Steigen des Seniorenquotienten. 2065 wird der Abhängigkeitsquotient deutlich über dem Niveau von 1965 liegen, aber nur mehr rund ein Drittel des Versorgungspotentials ist auf die Zahl der jungen Menschen zurückzuführen (31,2 von 91,1 – siehe Tabelle 10). Analoges Bild erhält man mittels der Altersstrukturindizes nach Backé und Billeter.

Abschließend werfen wir noch einen Blick auf die intergenerationelle Unterstützungsrate. Sie zeigt - wie bereits erwähnt - auf, dass der Generation mittleren Alters (konkret im Alter von 50 bis unter 65 Jahren), die im familiären Pflegebereich eine wesentliche Rolle spielt, eine steigende Zahl an Hochbetagten (ab 80 Jahren) gegenübersteht. 1965 entfielen auf 100 Personen im Alter von 50 bis unter 65 Jahren nicht ganz 10 Hochbetagte, 2025 sind es bereits mehr als dreimal so viele. Die Rate steigt weiter, in 40 Jahren geht man davon aus, dass fast 69 Hochbetagte auf 100 im Alter von 50 bis unter 65 Jahren kommen werden. Das sind mehr als doppelt so viele wie 2025, mehr als 7mal so viele wie 1965.

Tabelle 10

Steiermark: Weitere demografische Indikatoren							
Jahr (per 1.1.)	Alter-Jugend-Relation	Abhängigkeitsquote			Altersstrukturindex		Intergenerationelle Unterstützungsrate
		Kinder	Senioren	Gesamt	Backé	Billeter	
1965	35,7	58,9	21,0	79,9	30,2	-0,1	9,3
1975	40,7	61,9	25,2	87,1	28,0	-0,1	12,8
1985	48,7	47,3	23,0	70,3	23,8	-0,2	16,2
1995	66,9	38,9	26,0	64,9	20,4	-0,3	22,8
2005	81,3	34,3	27,9	62,2	15,3	-0,4	25,6
2015	106,9	29,7	31,8	61,5	10,3	-0,6	27,0
2025	122,5	30,1	36,9	67,0	9,6	-0,7	30,0
2035	*158,2*	*31,1*	*49,2*	*80,2*	9,5	*-0,9*	*38,4*
2045	*181,3*	*29,6*	*53,7*	*83,3*	7,8	*-1,0*	*52,8*
2055	*188,5*	*30,5*	*57,4*	*87,9*	6,8	*-1,0*	*64,4*
2065	*192,2*	*31,2*	*59,9*	*91,1*	6,9	*-1,0*	*68,4*

Q.: Statistik Austria, Demografische Indikatoren; Bevölkerungsprognose 2025; Bearbeitung: Landesstatistik Steiermark.

Grafik 15

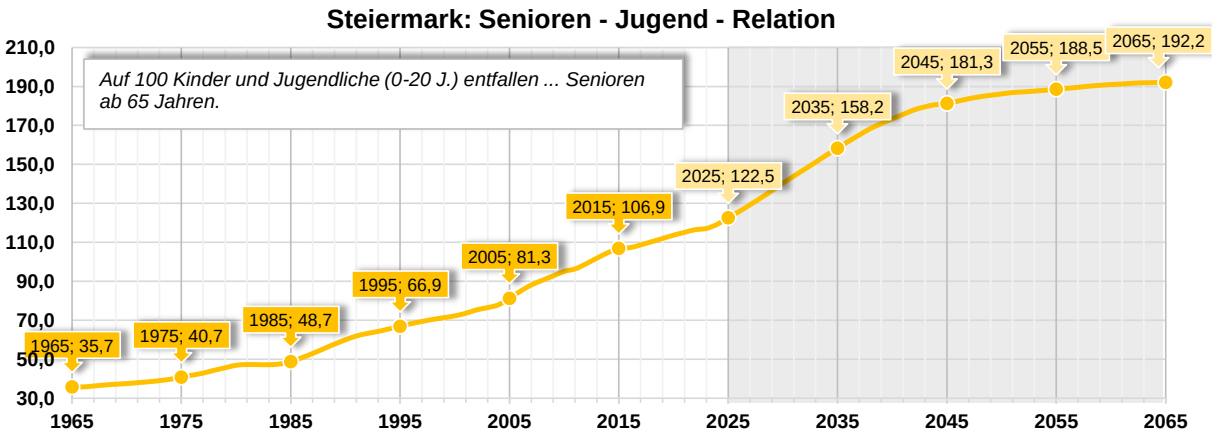

Q.: Statistik Austria, Statistik des Bevölkerungsstandes, Bevölkerungsprognose Herbst 2025, jeweils per 1.1.; Bearbeitung und Grafik: Landesstatistik Steiermark.

Grafik 16

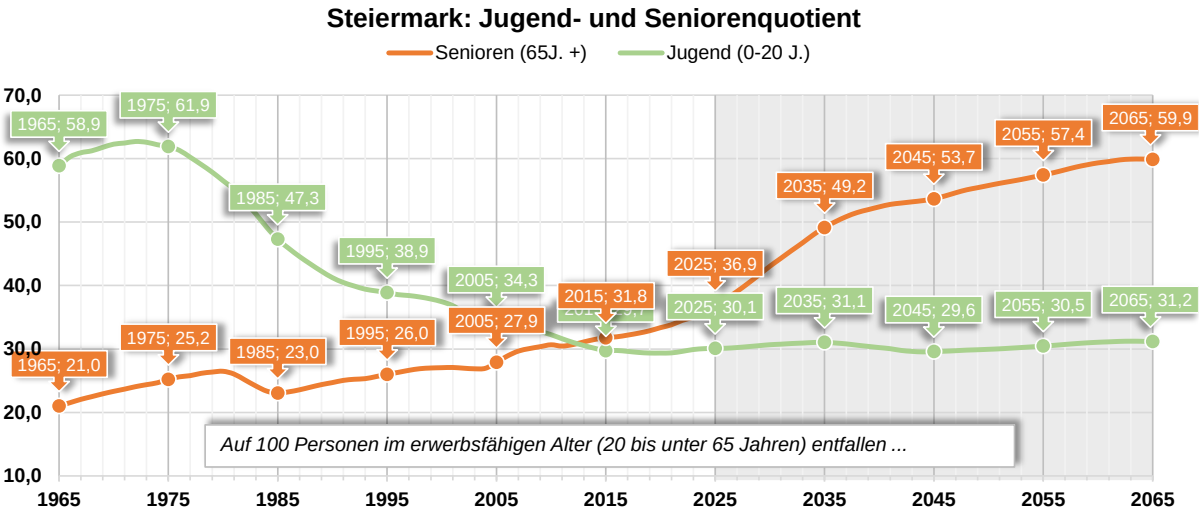

Q.: Statistik Austria, Statistik des Bevölkerungsstandes, Bevölkerungsprognose Herbst 2025, jeweils per 1.1.; Bearbeitung und Grafik: Landesstatistik Steiermark.

Grafik 17

Steiermark: Intergenerationelle Unterstützungsrate

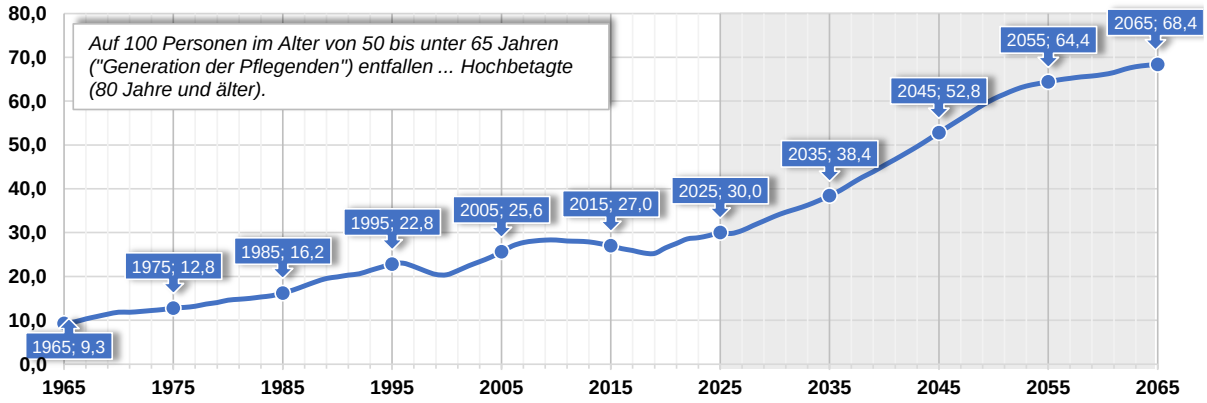

Q.: Statistik Austria, Statistik des Bevölkerungsstandes, Bevölkerungsprognose Herbst 2025, jeweils per 1.1.; Bearbeitung und Grafik: Landesstatistik Steiermark.

5 Regionale Muster

5.1 Weltweit und in der EU

Nach Angaben der Vereinten Nationen (2024) dürfte die Weltbevölkerung insgesamt von 8,2 Milliarden 2025 auf 10,1 Milliarden Menschen 2065 anwachsen, wobei dies größtenteils auf den Zuwachs in den Entwicklungsländern zurückzuführen ist.

Eine gegenläufige Entwicklung wird sich hin in den Industriestaaten und folglich auch in Europa vollziehen. 1965 lebten ca. 635 Mio. Menschen in Europa. Bis heute stieg diese Zahl auf rund 744 Mio. an, wird jedoch bis 2065 wieder auf 661 Mio. sinken. In Indien (2025: 1,46 Mrd.) hingegen geht man von einem weiteren Zuwachs bis 2065 aus (1,7 Mrd.), während in China (2025:1,42 Mrd.) mit einem weiteren Sinken gerechnet wird (2065: 1,07 Mrd.).

Das Phänomen Ageing zeichnet sich jedoch auf auch dem gesamten Globus bereits ab. Derzeit leben auf der Welt rund 856 Millionen Menschen (10,4 % der Weltbevölkerung) im Alter von 65 Jahre und älter. Nach UN-Prognosen wird diese Zahl bis 2065 auf knapp unter 2 Milliarden anwachsen und einen Anteil von über 19% an der Weltbevölkerung ausmachen, d.h. fast jeder fünfte wird dann mindestens 65 Jahre alt sein. In den Entwicklungsländern - derzeit 586 Millionen Menschen im Alter von 65 und mehr Jahre - geht man davon aus, dass sich diese Zahl in den nächsten 40 Jahren auf nicht ganz 1,6 Milliarden wachsen wird (2,7mal so viel wie 2025) und ihr Anteil in der Bevölkerung dieser Ländergruppe dann 18% betragen wird (2025: 8,4%), aber noch immer deutlich niedriger als in den Industriestaaten oder in Europa

Grafik 18

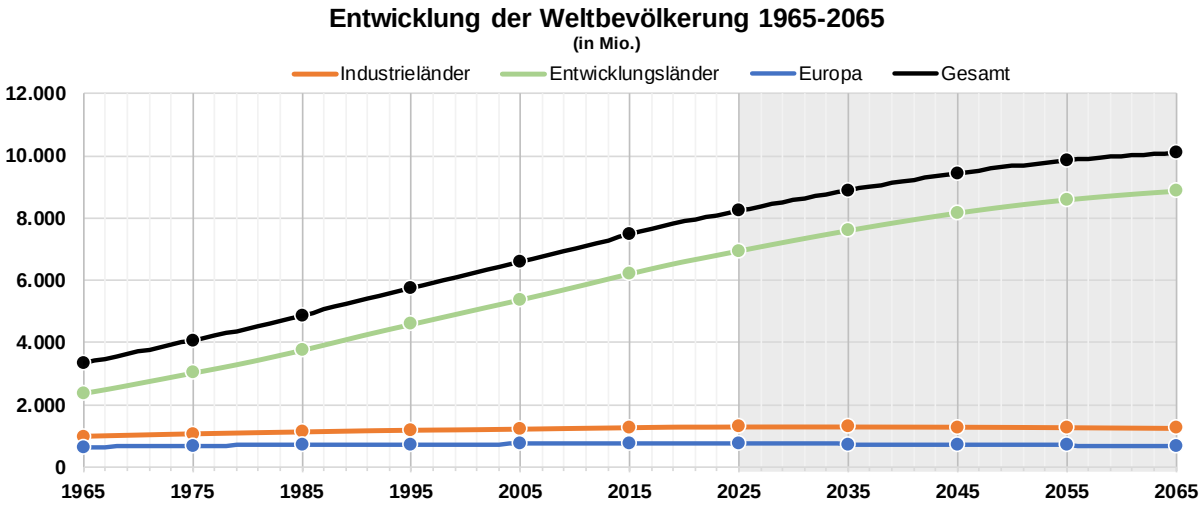

Q.: United Nations, Department of Economic and Social Affairs, Population Division (2024). World Population Prospects: The 2024 Revision, custom data acquired via website; Bearbeitung und Grafik: Landesstatistik Steiermark.

Tabelle 11

Altersverteilung der Bevölkerung in Prozent												
Jahr/ Alters-gruppe	Weltbevölkerung			Entwicklungsländer			Industrieländer			Europa		
	0 bis unter 20 Jahre	20 bis unter 65 Jahre	65 und mehr Jahre	0 bis unter 20 Jahre	20 bis unter 65 Jahre	65 und mehr Jahre	0 bis unter 20 Jahre	20 bis unter 65 Jahre	65 und mehr Jahre	0 bis unter 20 Jahre	20 bis unter 65 Jahre	65 und mehr Jahre
1965	47,2%	47,7%	5,1%	51,8%	44,7%	3,5%	35,9%	55,1%	9,0%	34,4%	56,2%	9,4%
1975	46,9%	47,6%	5,5%	51,8%	44,4%	3,7%	32,6%	56,6%	10,7%	32,0%	56,5%	11,5%
1985	44,2%	50,0%	5,8%	48,7%	47,2%	4,1%	28,9%	59,4%	11,6%	28,8%	59,3%	11,9%
1995	41,1%	52,4%	6,5%	44,9%	50,5%	4,6%	26,4%	60,0%	13,6%	26,2%	59,9%	13,9%
2005	37,9%	54,8%	7,3%	41,2%	53,4%	5,5%	23,7%	61,1%	15,3%	22,8%	61,4%	15,8%
2015	34,8%	57,0%	8,3%	37,4%	56,3%	6,4%	22,0%	60,5%	17,5%	21,0%	61,5%	17,5%
2025	32,4%	57,2%	10,4%	34,5%	57,0%	8,4%	21,0%	57,9%	21,0%	20,6%	58,5%	20,9%
2035	29,3%	57,6%	13,1%	31,0%	57,8%	11,2%	19,0%	56,6%	24,4%	18,4%	56,9%	24,7%
2045	27,6%	57,2%	15,2%	28,9%	57,6%	13,5%	18,7%	54,7%	26,6%	17,8%	54,7%	27,4%
2055	26,5%	56,0%	17,6%	27,5%	56,4%	16,0%	19,1%	52,7%	28,3%	18,5%	51,9%	29,7%
2065	25,1%	55,6%	19,3%	26,0%	56,0%	18,0%	18,6%	52,8%	28,6%	18,0%	52,3%	29,7%

Q.: United Nations, Department of Economic and Social Affairs, Population Division (2024). World Population Prospects: The 2024 Revision, custom data acquired via website; Bearbeitung: Landesstatistik Steiermark.

Während sich die Industriestaaten und in weiterer Folge Europa bereits im demografischen Übergang befinden und jetzt bereits jeder fünfte 65 und mehr Jahre alt ist, wird sich dieser Übergang in den Entwicklungsländern erst vollziehen, wenn dort ein höherer Lebensstandard (bessere medizinische Versorgung und Hygienemaßnahmen, materieller Wohlstand etc.) erreicht wird.

Nach den UN-Prognosen erreicht die ältere Bevölkerung in den Industrieländern höhere Anteile an der Gesamtbevölkerung, weil in diesen im Vergleich zu den Entwicklungsländern die Geburtenzahlen bereits jetzt geringer ausfallen und die Lebenserwartung höher ist. Unter den Industriestaaten ist für diesen Bericht vor allem der Raum der Europäischen Union von Interesse. In der nächsten Tabelle sind die Anteile der 65- und Mehrjährigen nach den 27 EU-Staaten sowie zum Vergleich auch Norwegen, Island und Schweiz aufgelistet.

Tabelle 12

Veränderung der Altersstruktur in der EU 2025-2065: Anteil der 65- und Mehrjährigen an der Gesamtbevölkerung in Prozent					
Land	**2025**	**2035**	**2045**	**2055**	**2065**
Belgien	20,2%	23,3%	24,6%	25,9%	27,4%
Bulgarien	24,0%	26,4%	29,4%	31,2%	30,0%
Dänemark	20,9%	23,6%	24,9%	25,7%	28,3%
Deutschland	22,7%	27,0%	27,4%	28,2%	29,0%
Estland	20,9%	23,9%	26,7%	30,5%	31,5%
Finnland	23,6%	25,6%	25,8%	27,8%	30,6%
Frankreich	21,9%	25,1%	26,8%	28,2%	29,3%
Griechenland	23,7%	28,4%	33,2%	35,1%	34,2%
Irland	15,7%	19,2%	23,5%	27,9%	30,5%
Italien	24,7%	30,1%	34,1%	34,7%	34,8%
Kroatien	23,3%	25,9%	27,5%	29,3%	31,0%
Lettland	21,9%	25,9%	28,5%	32,2%	32,7%
Litauen	20,9%	25,6%	28,8%	32,9%	36,5%
Luxemburg	15,2%	18,4%	20,7%	23,6%	27,1%
Malta	18,4%	18,2%	19,8%	24,7%	31,0%
Niederlande	20,8%	24,0%	24,5%	25,0%	26,8%
Österreich	**20,2%**	**25,0%**	**26,7%**	**28,4%**	**30,0%**
Polen	20,5%	23,4%	27,1%	31,7%	33,7%
Portugal	24,3%	28,6%	33,2%	35,2%	36,4%
Rumänien	20,3%	22,9%	26,4%	28,8%	29,2%
Schweden	20,8%	23,3%	24,3%	25,9%	27,9%
Slowakei	18,5%	22,3%	26,8%	30,7%	31,9%
Slowenien	22,1%	26,1%	29,0%	31,0%	30,9%
Spanien	20,7%	25,2%	30,1%	31,9%	32,5%
Tschechien	20,7%	22,9%	27,1%	29,1%	29,4%
Ungarn	20,9%	22,5%	26,7%	28,3%	29,1%
Zypern	18,3%	22,0%	25,6%	30,8%	34,5%
EU-27	**21,9%**	**25,7%**	**28,2%**	**29,9%**	**30,8%**
Norwegen	19,0%	22,2%	24,3%	26,2%	28,4%
Schweiz	19,5%	23,4%	25,3%	27,5%	29,4%
Island	15,9%	18,4%	20,4%	23,2%	26,7%

Q.: Eurostat; Bearbeitung: Landesstatistik Steiermark.

Innerhalb der EU wird von EUROSTAT ein Voranschreiten der demografischen Alterung registriert. Der Anteil älterer Menschen an der EU-Gesamtbevölkerung wird weiterhin steigen und könnte bis 2065 möglicherweise fast ein Drittel ausmachen (30,8%). Portugal und Litauen werden mit einem Seniorenanteil von über 36% voraussichtlich die „ältesten Länder“ der EU 27 sein. Österreich, 2025 mit einem Anteil von 20,2% im unteren Drittel der EU-Länder zu finden, wird 2065 im Mittelfeld anzutreffen sein.

Grafik 19

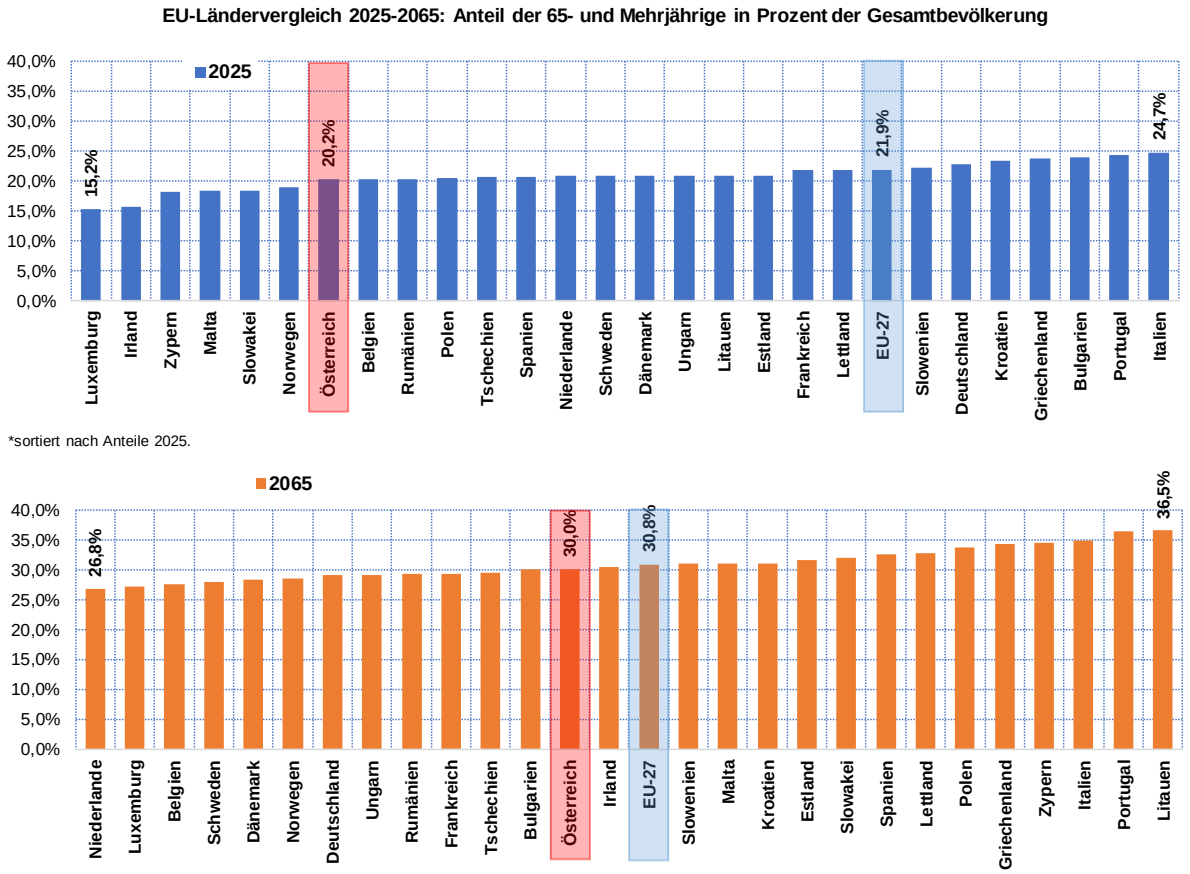

Q.: Eurostat; Bearbeitung und Grafik: Landesstatistik Steiermark.

5.2 Steiermark im Bundesländervergleich

Die aktuelle Bevölkerungsprognose von Statistik Austria geht davon aus, dass bis auf Wien mit einem deutlichen Plus (+14,0%) und Vorarlberg mit einem kleinen Plus (+2,0%) bis 2065 alle anderen Bundesländer einen Rückgang erleben werden, insbesondere Kärnten mit einem Minus von mehr als 12 Prozent, gefolgt von der Steiermark mit - 6,9%. Salzburg, Tirol und Burgenland werden mit mindestens 5% Minus rechnen müssen.

Zum groben Vergleich des Niveaus und der Entwicklung der Alterung in den Bundesländern eignet sich der Anteil der Senioren (65- und Mehrjährige) am besten. Zumindest die absoluten Zahlen dieser Altersgruppe lassen sich ziemlich gut voraus schätzen, da die Senioren des Jahres 2065 bereits leben und somit die Stärke ihrer Geburtsjahrgänge schon bekannt ist.

Schon heute gehört etwas mehr als ein Fünftel der österreichischen Wohnbevölkerung der Altersgruppe der über 65-Jährigen an. Dieser Seniorenanteil ist jedoch recht ungleichmäßig verteilt, wobei diese Unterschiede zwischen den einzelnen Bundesländern in den nächsten 40 Jahren sogar noch zunehmen werden. Gründe dafür sind u.a. die Zuwanderungen aus dem Ausland, so wie die Binnenwanderung in Österreich selbst. Da es den Großteil der wandernden Bevölkerung in größere Städte mit besseren Berufsperspektiven und höheren Einkommensmöglichkeiten zieht, ist

die Wanderung tendenziell auf Ballungsräume konzentriert. Das bedeutet aber für Bundesländer, wie beispielsweise das Burgenland, welches keine derartigen Ballungszentren besitzt, dass es in Zukunft noch mehr junge, arbeitsfähige Menschen speziell in Richtung Wien verlieren kann, ähnliches wird auch für Kärnten prognostiziert. Das bedeutet, dass das Burgenland und auch Kärnten weiter stark überaltern.

Wien hat dagegen seinen Tiefpunkt längst überwunden. In den 60er Jahren galt die Bundeshauptstadt stärker überaltert als Berlin. Inzwischen hat Wien aufgeholt, weil junge Generationen in den Ballungsraum gezogen sind, was eine Zunahme an Geburten mit sich bringt, während ländliche Abwanderungsgebiete im Gegensatz dazu Geburtenverluste hinnehmen müssen.

Konkret sind im Bundesländervergleich klare regionale Unterschiede im Alterungsprozess zu beobachten. Die Anteile der über 65-Jährigen werden künftig im Osten (ohne Wien) und Süden Österreichs (Kärnten, Steiermark) höher sein als im Westen des Bundesgebietes, so wie es auch derzeit schon der Fall ist. Es wird lediglich zu kleineren Verschiebungen der Proportionen kommen. Derzeit hat Wien den niedrigsten Anteil an über 65-Jährigen, auch 2065 wird das Wien sein, was auf die oben erläuterte Situation der Bundeshauptstadt zurück zu führen ist. Den höchsten Anteil findet man 2065 hingegen im Burgenland und Kärnten mit gut 36,3% bzw. 33,4%, dahinter folgt Niederösterreich und die Steiermark mit 31,5% bzw. 31,3%.

Vor allem die westlichen Bundesländer Tirol und Vorarlberg, welche heute im Vergleich noch die geringsten Seniorenanteile aufweisen, holen bis 2065 stark auf und liegen dann ebenfalls bei Werten um den Bundesschnitt.

Dieser bereits initiierte Aufholprozess der demografisch jüngeren Bundesländer wird bei Betrachtung der prozentuellen Veränderungen der über 65-jährigen Bevölkerung von 2025 auf 2065 weiter von Statten gehen. In Vorarlberg wird sich die Seniorenzahl bis 2065 noch um weitere 50% erhöhen, in Wien sogar um fast 60%. Aber auch Niederösterreich, Tirol, Oberösterreich und Burgenland erreichen noch Zuwachsraten von über 40% bis 2065. Salzburg und die zwei Bundesländer des Südens Österreichs entwickeln sich - infolge bereits vorhandener hoher Überalterung - unter dem Bundesdurchschnitt von 42,6%. Den schwächsten Zuwachs an über 65-Jährigen hat dabei langfristig Kärnten mit +21,3% und die Steiermark mit +32,1%, gefolgt von Salzburg (+34,2%).

Tabelle 13

Österreich (Bundesländer) 2025-2065: Bevölkerungsentwicklung								
Bundesland	Bevölkerung per 1.1.						Veränd. 2025-2065	
	1965	1985	2005	2025	2045	2065	abs.	in %
Burgenland	273.731	269.691	278.032	301.790	300.578	286.193	-15.597	-5,2%
Kärnten	510.179	540.693	558.926	570.095	542.043	498.935	-71.160	-12,5%
Niederösterreich	1.397.143	1.434.192	1.568.949	1.727.514	1.750.649	1.714.225	-13.289	-0,8%
Oberösterreich	1.173.225	1.280.699	1.394.726	1.535.519	1.563.894	1.515.911	-19.608	-1,3%
Salzburg	367.518	453.819	522.369	572.846	563.135	536.233	-36.613	-6,4%
Steiermark	**1.165.994**	**1.181.617**	**1.196.780**	**1.271.716**	**1.254.945**	**1.183.727**	**-87.989**	**-6,9%**
Tirol	494.624	599.370	688.954	777.660	774.425	732.677	-44.983	-5,8%
Vorarlberg	243.443	308.278	360.054	411.784	427.307	420.001	8.217	+2,0%
Wien	1.621.947	1.494.874	1.632.569	2.028.289	2.236.961	2.313.159	284.870	+14,0%
Österreich	**7.247.804**	**7.563.233**	**8.201.359**	**9.197.213**	**9.413.937**	**9.201.061**	**3.848**	**0,0%**

Q.: Statistik Austria – Demografische Indikatoren, Bevölkerungsprognose 2025; Bearbeitung: Landesstatistik Steiermark.

Grafik 20

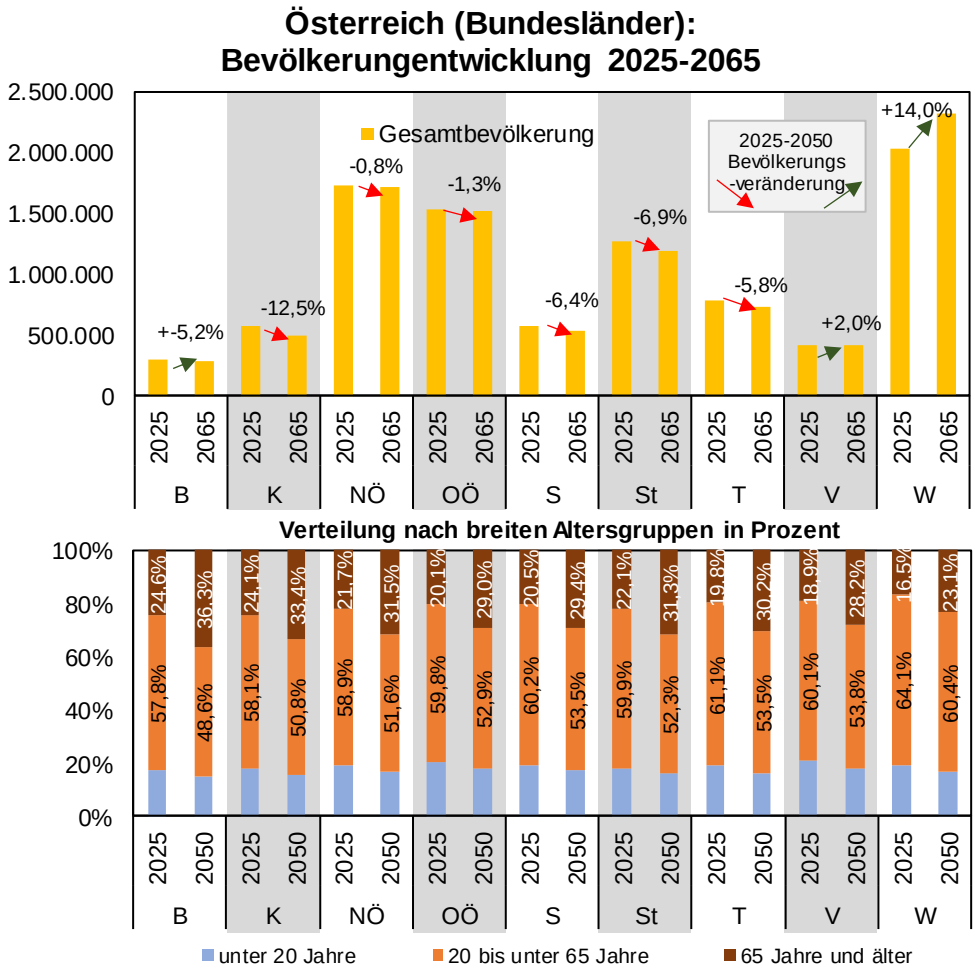

Q.: Statistik Austria, Bevölkerungsprognose 2025 - Bevölkerungsstand zum Jahresanfang; Bearbeitung: Landesstatistik Steiermark.

Tabelle 14

Österreich (Bundesländer) 2025-2065: 65- und Mehrjährige (per 1.1.) absolut und in Prozent								
Bundesland	**2025**		**2045**		**2065**		**Veränd. 2025-2065**	
	abs.	**in %**	**abs.**	**in %**	**abs.**	**in %**	**abs.**	**in %**
Burgenland	74.293	24,6%	102.728	34,2%	104.003	36,3%	29.710	40,0%
Kärnten	137.400	24,1%	172.530	31,8%	166.727	33,4%	29.327	21,3%
Niederösterreich	374.610	21,7%	513.253	29,3%	539.232	31,5%	164.622	43,9%
Oberösterreich	309.242	20,1%	420.717	26,9%	440.011	29,0%	130.769	42,3%
Salzburg	117.286	20,5%	154.281	27,4%	157.411	29,4%	40.125	34,2%
Steiermark	**280.909**	**22,1%**	**367.533**	**29,3%**	**371.090**	**31,3%**	**90.181**	**32,1%**
Tirol	154.005	19,8%	214.614	27,7%	221.403	30,2%	67.398	43,8%
Vorarlberg	77.702	18,9%	110.678	25,9%	118.517	28,2%	40.815	52,5%
Wien	334.230	16,5%	441.728	19,7%	534.239	23,1%	200.009	59,8%
Österreich	**1.859.677**	**20,2%**	**2.498.062**	**26,5%**	**2.652.633**	**28,8%**	**792.956**	**42,6%**

Q.: Statistik Austria - Bevölkerungsprognose 2025; Bearbeitung: Landesstatistik Steiermark.

Grafik 21

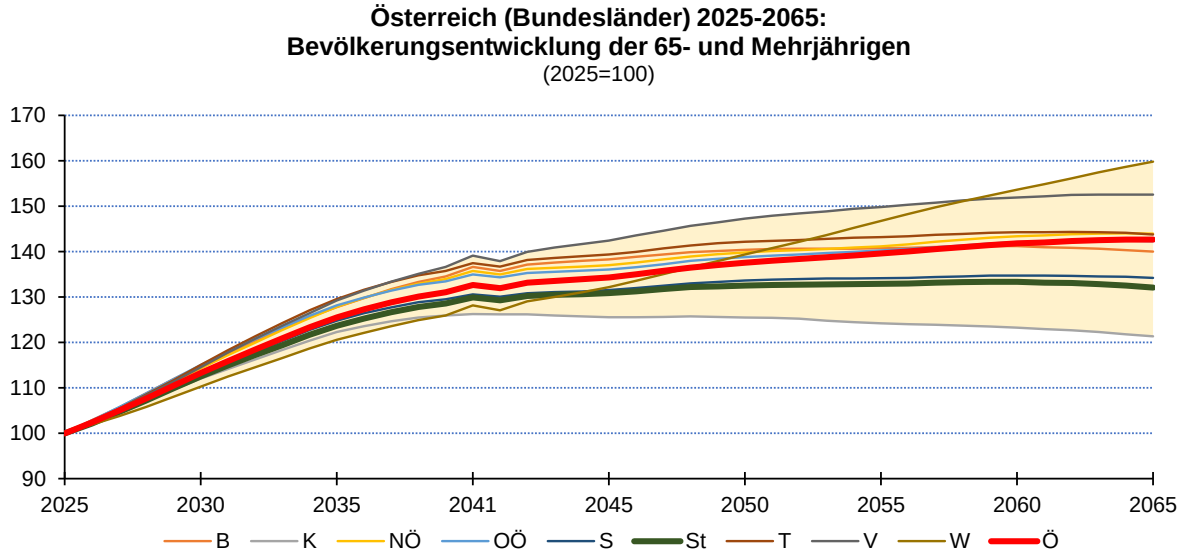

Q.: Statistik Austria, Bevölkerungsprognose 2025 - Bevölkerungsstand zum Jahresanfang; Bearbeitung: Landesstatistik Steiermark.

Vergleicht man das Durchschnittsalter in den einzelnen Bundesländern, dann sieht man, dass die **Steiermark 2025 mit 44,9 Jahren** im oberen Mittelfeld rangiert. Das **„jüngste" Bundesland mit einem Durchschnittsalter von insgesamt 41,2 Jahren ist Wien**, es hat sowohl bei den Männern als auch bei den Frauen das geringste Durchschnittsalter. Das **„älteste" Bundesland ist das Burgenland mit 46,8 Jahren**, auch hier sind sowohl die burgenländischen Männer als auch die Frauen die Ältesten. Das Niveau wird in allen Bundesländern steigen (siehe Tabelle 15 – Prognoseausblick 2065).

Die höchste Lebenserwartung bei der Geburt hatte 2025 Tirol sowohl bei den

Männern mit 81,1 Jahren als auch bei den Frauen mit 85,7 Jahren. Die Steiermark ist auch hier im Mittelfeld platziert. Man geht von einem weiteren Anstieg aus.

Die demografische Abhängigkeitsquote, die Alter-Jugend-Relation und der Altersstrukturindex nach Backé und Billeter im Vergleich mit den anderen Bundesländern zeigen ähnliche Strukturen auf. Alle Bundesländer sind von der demografischen Alterung betroffen. Es ist ein unaufhaltsamer Prozess.

Tabelle 15

Österreich - Bundesländer 2025 (2065): Weitere demografische Indikatoren

Bundesland 2025 (2065)	Durchschnittsalter[1]			Lebenserwartung bei der Geburt[2]		Alter-Jugend-Relation
	Frauen	Männer	Zusammen	Frauen	Männer	
Burgenland	47,8 (53,4↑)	45,7 (50,7↑)	46,8 (52,1↑)	84,0 (88,5↑)	79,8 (85,0↑)	139,8 (241,3↑)
Kärnten	47,5 (51,7↑)	44,8 (48,9↑)	46,2 (50,3↑)	85,1 (89,1↑)	79,7 (85,0↑)	135,7 (211,4↑)
Niederösterreich	46,0 (50,5↑)	43,7 (48,1↑)	44,8 (49,3↑)	84,1 (88,6↑)	79,6 (85,1↑)	111,9 (185,5↑)
Oberösterreich	44,6 (48,6↑)	42,2 (46,3↑)	43,4 (47,5↑)	84,5 (88,9↑)	80,2 (85,5↑)	100,2 (160,7↑)
Salzburg	44,9 (49,2↑)	42,5 (46,6↑)	43,7 (47,9↑)	85,4 (89,7↑)	80,5 (85,8↑)	106,1 (171,6↑)
Steiermark	**46,2 (50,2↑)**	**43,6 (47,8↑)**	**44,9 (49,0↑)**	**84,9 (89,1↑)**	**79,9 (85,4↑)**	**122,5 (192,2↑)**
Tirol	44,7 (49,9↑)	42,4 (47,1↑)	43,6 (48,5↑)	85,7 (89,8↑)	81,1 (86,2↑)	103,6 (185,3↑)
Vorarlberg	43,8 (48,5↑)	41,5 (46,0↑)	42,6 (47,2↑)	85,2 (89,4↑)	80,8 (86,0↑)	89,9 (157,0↑)
Wien	42,4 (46,1↑)	39,9 (44,1↑)	41,2 (45,1↑)	83,0 (88,1↑)	79,1 (85,0↑)	85,0 (139,6↑)
Österreich	**44,9 (49,0↑)**	**42,4 (46,6↑)**	**43,7 (47,8↑)**	**84,3 (88,8↑)**	**79,9 (85,3↑)**	**105,3 (171,2↑)**

Bundesland 2025 (2065)	Abhängigkeitsquote			Altersstrukturindex		IGR[3]
	Kinder	Senioren	Gesamt	Backé	Billeter	
Burgenland	30,5 (31,0↑)	42,6 (74,8↑)	73,1 (105,8↑)	7,3 (4,6↓)	-0,9 (-1,4↓)	27,5 (75,6↑)
Kärnten	30,6 (31,1↑)	41,5 (65,8↑)	72,0 (96,9↑)	8,1 (5,8↓)	-0,9 (-1,1↓)	30,5 (70,8↑)
Niederösterreich	32,9 (32,9↓)	36,8 (61,0↑)	69,7 (93,9↑)	9,5 (6,4↓)	-0,8 (-1,1↓)	28,2 (63,1↑)
Oberösterreich	33,6 (34,1↑)	33,7 (54,9↑)	67,3 (89,0↑)	11,5 (8,0↓)	-0,6 (-0,9↓)	26,7 (61,0↑)
Salzburg	32,0 (32,0↓)	34,0 (54,8↑)	66,0 (86,8↑)	11,1 (7,7↓)	-0,6 (-0,9↓)	27,9 (63,5↑)
Steiermark	**30,1 (31,2↑)**	**36,9 (59,9↑)**	**67,0 (91,1↑)**	**9,5 (6,8↓)**	**-0,7 (-1,0↓)**	**30,0 (68,4↑)**
Tirol	31,3 (30,5↓)	32,4 (56,5↑)	63,7 (87,0↑)	11,2 (7,1↓)	-0,6 (-0,9↓)	27,1 (65,6↑)
Vorarlberg	34,9 (33,4↓)	31,4 (52,4↑)	66,3 (85,9↑)	12,6 (8,2↓)	-0,6 (-0,8↓)	25,9 (59,8↑)
Wien	30,2 (27,4↓)	25,7 (38,3↑)	55,9 (65,7↑)	14,9 (9,6↓)	-0,4 (-0,7↓)	25,9 (41,3↑)
Österreich	**31,7 (31,0↓)**	**33,4 (53,1↑)**	**65,1 (84,0↑)**	**11,0 (7,5↓)**	**-0,6 (-0,9↓)**	**27,7 (58,8↑)**

1)Berechnungen basieren auf Bevölkerungsstände im Jahresdurchschnitt; 2) Prognosewerte 2025 und 2065; 3) IGR: Intergenerationelle Unterstützungsrate. Alle anderen Indikatoren basieren auf Bevölkerungsstände zum Jahresanfang.
Q.: Statistik Austria, Bevölkerungsprognose 2025; Bearbeitung: Landesstatistik Steiermark.

5.3 Die steirischen Bezirke

In regelmäßigen Abständen beauftragt die Österreichische Raumordnungskonferenz (ÖROK) eine kleinräumige Bevölkerungsprognose für Österreich. Die Ergebnisse der letzten Prognose (erstellt von Statistik Austria) umfasst den Zeitraum 2021 bis 2050 (ÖROK-Prognose 2021) und wurden im April 2022 veröffentlicht. Dieser Ausblick – wenn auch etwas veraltet- zeigt, dass Österreich bis 2050 weiterhin wachsen wird, aber dieses Wachstum ungleich verteilt ist. Städte und städtisches Umland werden an Bevölkerung zunehmen, zu Lasten äußerer Regionen. Die Verschiebung der Altersstruktur schreitet dabei voran, besonders stark in Kärnten und Steiermark. Das Ausmaß in den steirischen Bezirken wird hier kurz skizziert. Eine detaillierte Analyse ist in Heft 6/2022 „Regionale Bevölkerungsprognose, Steiermark 2021/22 – Bundesland, Bezirke und Gemeinden aus der Publikationsreihe „Steirische Statistiken“ zu entnehmen (Landesstatistik Steiermark 2022).

Die aktuelle Regionalprognose geht davon aus, dass bis auf Graz-Umgebung (mit einem deutlichen Plus von +11,3% zu 2025), Graz (+5,7%), Leibnitz (+3,2%) und Weiz (+1,4%) bis 2050 alle anderen Bezirke einen Bevölkerungsrückgang erleben werden, insbesondere Murau (-14,6%) und Murtal (-11,1%).

Tabelle 16

Steiermark (Bezirke) 2002-2050: Bevölkerungsentwicklung							
Bezirk	**Bevölkerung per 1.1.**					**Veränd. 2025-2050**	
	2002	**2015**	**2025**	**2035**	**2050**	**abs.**	**in %**
Graz-Stadt	232.930	274.207	305.314	310.647	322.848	17.534	5,7%
Deutschlandsberg	61.366	60.404	61.065	60.998	60.315	-750	-1,2%
Graz-Umgebung	131.947	147.097	164.654	174.111	183.249	18.595	11,3%
Leibnitz	79.173	82.104	87.979	89.260	90.833	2.854	3,2%
Leoben	66.445	60.949	59.071	55.847	54.076	-4.995	-8,5%
Liezen	82.877	79.574	79.579	77.116	74.835	-4.744	-6,0%
Murau	31.301	28.490	26.898	25.074	22.975	-3.923	-14,6%
Voitsberg	53.420	51.702	51.172	49.818	48.661	-2.511	-4,9%
Weiz	86.028	88.702	92.651	93.601	93.973	1.322	1,4%
Murtal	77.476	72.930	71.516	67.203	63.562	-7.954	-11,1%
Bruck-Mürzzuschlag	107.548	100.818	97.077	93.929	91.141	-5.936	-6,1%
Hartberg-Fürstenfeld	91.172	90.364	91.082	90.653	89.190	-1.892	-2,1%
Südoststeiermark	86.434	84.229	83.658	82.167	79.577	-4.081	-4,9%
Steiermark	**1.188.117**	**1.221.570**	**1.271.716**	**1.270.425**	**1.275.236**	**3.520**	**0,3%**

Q.: Statistik Austria - Statistik des Bevölkerungsstandes 2025, ÖROK - Regionalprognose 2021;
Bearbeitung: Landesstatistik Steiermark.

Tabelle 17

Steiermark (Bezirke) 2025-2050: 65- und Mehrjährige (per 1.1.) absolut und in Prozent								
Bezirk	2025		2035		2050		Veränd. 2025-2050	
	abs.	in %	abs.	in %	abs.	in %	abs.	in %
Graz-Stadt	52.011	17,0%	62.293	20,1%	74.066	22,9%	+22.055	+42,4%
Deutschlandsberg	14.774	24,2%	18.440	30,2%	20.794	34,5%	+6.020	+40,7%
Graz-Umgebung	34.278	20,8%	44.784	25,7%	54.834	29,9%	+20.556	+60,0%
Leibnitz	18.916	21,5%	24.310	27,3%	28.907	31,8%	+9.991	+52,8%
Leoben	15.576	26,4%	16.839	30,1%	16.559	30,6%	+983	+6,3%
Liezen	19.994	25,1%	23.221	30,1%	24.447	32,7%	+4.453	+22,3%
Murau	7.023	26,1%	8.353	33,3%	8.454	36,8%	+1.431	+20,4%
Voitsberg	12.930	25,3%	15.363	30,8%	16.459	33,8%	+3.529	+27,3%
Weiz	20.048	21,6%	25.356	27,1%	29.327	31,2%	+9.279	+46,3%
Murtal	18.230	25,5%	21.122	31,4%	21.408	33,7%	+3.178	+17,4%
Bruck-Mürzzuschlag	25.984	26,8%	29.451	31,4%	30.008	32,9%	+4.024	+15,5%
Hartberg-Fürstenfeld	20.992	23,0%	26.413	29,1%	29.798	33,4%	+8.806	+41,9%
Südoststeiermark	20.153	24,1%	25.555	31,1%	28.776	36,2%	+8.623	+42,8%
Steiermark	**280.909**	**22,1%**	**341.499**	**26,9%**	**383.834**	**30,1%**	**+102.925**	**+36,6%**

Q.: Statistik Austria - Statistik des Bevölkerungsstandes 2025, ÖROK - Regionalprognose 2021;
Bearbeitung: Landesstatistik Steiermark.

Schon heute gehört etwas mehr als ein Fünftel der steirischen Wohnbevölkerung der Altersgruppe der 65- und Mehrjährigen an. Dieser Seniorenanteil ist jedoch recht ungleichmäßig verteilt, wobei diese Unterschiede zwischen den einzelnen Bezirken in den nächsten 25 Jahren sogar noch zunehmen werden. Während in den Bezirken Leoben, Murtal und Bruck-Mürzzuschlag, die bereits jetzt eine deutlich ältere Bevölkerung als Graz und Graz-Umgebung haben, mit Zunahmen von +6,3% bis +17,4% gerechnet werden, wird sich vor allem in Graz-Umgebung (+60,0%) und Leibnitz (+52,8%) die Zahl der 65- und Mehrjährigen um mehr als die Hälfte erhöhen, Weiz folgt mit +46,3%. Südoststeiermark (+42,8%), Graz (+42,4%), Hartberg-Fürstenfeld (+41,9%) und Deutschlandsberg (+40,7%) haben voraussichtlich noch Zuwächse von über +40%.

Grafik 22

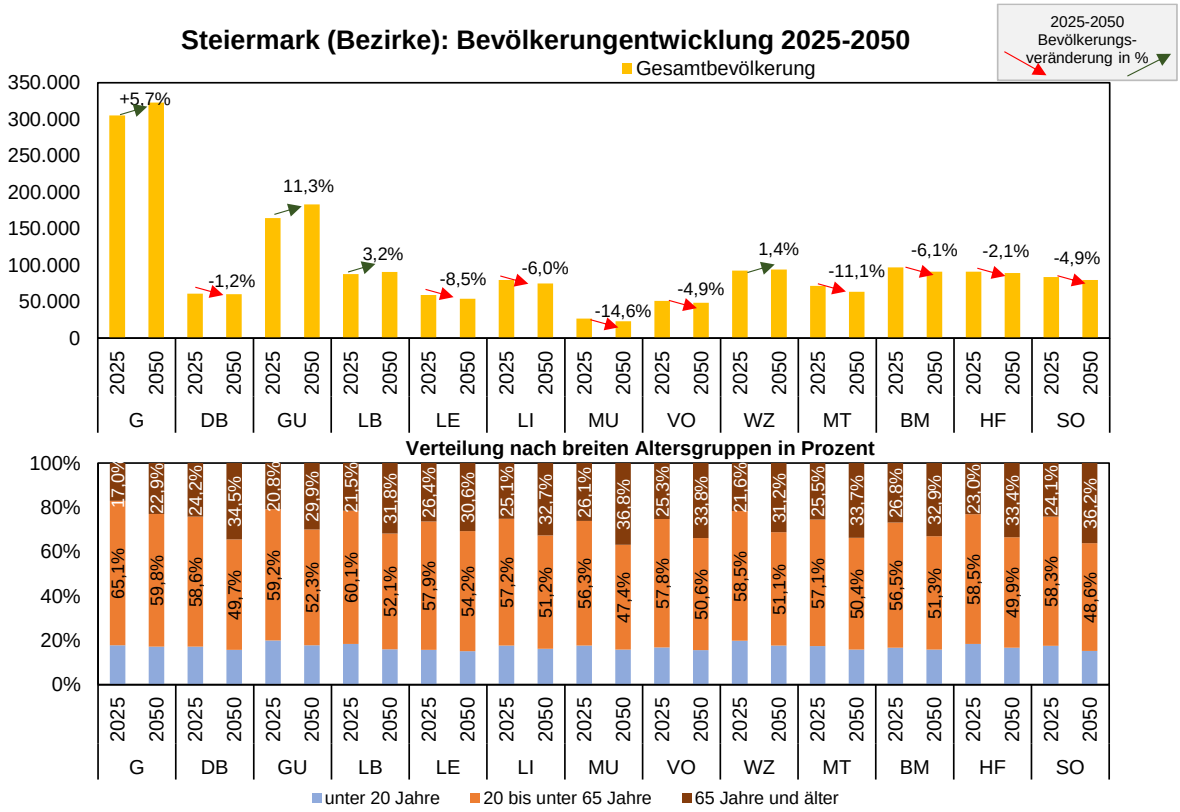

Anm.: Bevölkerungsstände zum Jahresanfang.
Q.: Statistik Austria, Statistik des Bevölkerungsstandes 2025, ÖROK-Regionalprognose 2021; Bearbeitung: Landesstatistik Steiermark.

Grafik 23

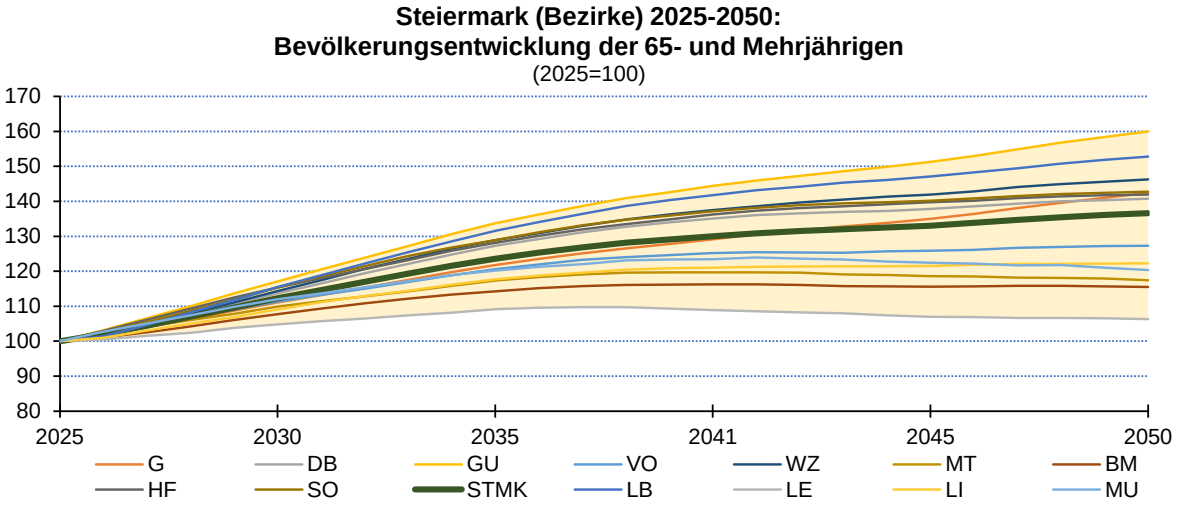

Anm.: Bevölkerungsstände zum Jahresanfang.
Q.: Statistik Austria, Statistik des Bevölkerungsstandes 2025; ÖROK-Regionalprognose 2021; Bearbeitung: Landesstatistik Steiermark.

Tabelle 18

Steiermark - Bezirke 2025 (2050): Weitere demografische Indikatoren					
Bezirk	**Durchschnittsalter**			**Altersstrukturindex**	
	Frauen	**Männer**	**Zusammen**	**Backé**	**Billeter**
Graz-Stadt	42,8 (45,5↑)	39,9 (43,0↑)	41,4 (44,3↑)	14,3 (10,6↓)	-0,4 (-0,6↓)
Deutschlandsberg	47,8 (51,9↑)	45,5 (50,1↑)	46,6 (51,0↑)	7,3 (5,3↓)	-1,0 (-1,3↓)
Graz-Umgebung	45,4 (49,7↑)	43,2 (47,7↑)	44,3 (48,7↑)	10,2 (6,8↓)	-0,7 (-1,0↓)
Leibnitz	46,0 (50,8↑)	43,9 (48,8↑)	45,0 (49,8↑)	9,1 (5,9↓)	-0,8 (-1,2↓)
Leoben	49,2 (50,9↑)	45,5 (47,5↑)	47,4 (49,1↑)	7,1 (6,4↓)	-1,0 (-1,0↓)
Liezen	47,9 (50,9↑)	45,1 (49,0↑)	46,5 (50,0↑)	7,7 (6,0↓)	-0,9 (-1,2↓)
Murau	48,3 (53,1↑)	45,8 (50,4↑)	47,1 (51,8↑)	7,2 (5,3↓)	-1,0 (-1,3↓)
Voitsberg	48,3 (52,0↑)	45,5 (49,5↑)	46,9 (50,8↑)	7,1 (5,5↓)	-1,0 (-1,2↓)
Weiz	45,4 (49,8↑)	43,2 (47,6↑)	44,3 (48,7↑)	10,2 (7,1↓)	-0,7 (-1,0↓)
Murtal	48,1 (51,6↑)	45,2 (49,4↑)	46,7 (50,5↑)	7,6 (5,8↓)	-0,9 (-1,2↓)
Bruck-Mürzzuschlag	49,1 (51,3↑)	46,1 (49,2↑)	47,6 (50,2↑)	6,8 (5,9↓)	-1,0 (-1,2↓)
Hartberg-Fürstenfeld	46,7 (51,3↑)	44,4 (48,8↑)	45,6 (50,1↑)	8,4 (6,1↓)	-0,8 (-1,2↓)
Südoststeiermark	47,6 (52,9↑)	45,4 (50,7↑)	46,5 (51,8↑)	7,4 (4,9↓)	-0,9 (-1,4↓)
Steiermark	**46,1 (49,6↑)**	**43,5 (47,3↑)**	**44,8 (48,5↑)**	**9,5 (7,0↓)**	**-0,7 (-1,0↓)**
Bezirk	**Abhängigkeitsquote**			**Alter-Jugend-Relation**	**IGR[1)]**
	Kinder	**Senioren**	**Gesamt**		
Graz-Stadt	27,4 (28,8↑)	26,2 (38,3↑)	53,5 (67,1↑)	95,5 (133,3↑)	30,6 (47,8↑)
Deutschlandsberg	29,4 (31,7↑)	41,3 (69,3↑)	70,6 (101,0↑)	140,6 (218,4↑)	27,7 (71,2↑)
Graz-Umgebung	33,7 (34,0↑)	35,2 (57,2↑)	68,8 (91,2↑)	104,3 (168,5↑)	26,5 (58,4↑)
Leibnitz	30,6 (30,8↑)	35,8 (61,1↑)	66,4 (91,8↑)	116,9 (198,3↑)	24,2 (60,1↑)
Leoben	27,2 (27,9↑)	45,6 (56,5↑)	72,8 (84,4↑)	167,4 (202,3↑)	39,2 (66,5↑)
Liezen	30,8 (31,6↑)	43,9 (63,9↑)	74,8 (95,5↑)	142,3 (201,9↑)	33,3 (68,6↑)
Murau	31,3 (33,4↑)	46,4 (77,7↑)	77,8 (111,1↑)	148,1 (232,4↑)	32,9 (89,1↑)
Voitsberg	29,2 (30,8↑)	43,7 (66,8↑)	72,9 (97,6↑)	149,6 (217,3↑)	30,2 (70,4↑)
Weiz	33,9 (34,5↑)	37,0 (61,0↑)	70,9 (95,5↑)	109,1 (176,8↑)	27,0 (65,8↑)
Murtal	30,4 (31,5↑)	44,6 (66,8↑)	75,1 (98,3↑)	146,6 (212,1↑)	34,9 (77,0↑)
Bruck-Mürzzuschlag	29,6 (30,8↑)	47,4 (64,2↑)	77,0 (95,1↑)	160,1 (208,2↑)	36,6 (70,9↑)
Hartberg-Fürstenfeld	31,5 (33,4↑)	39,4 (66,9↑)	70,8 (100,4↑)	125,2 (200,3↑)	27,0 (71,2↑)
Südoststeiermark	30,2 (31,4↑)	41,3 (74,4↑)	71,5 (105,8↑)	136,9 (237,0↑)	27,7 (77,1↑)
Steiermark	**30,1 (31,2↑)**	**36,9 (56,5↑)**	**67,0 (87,7↑)**	**122,5 (181,2↑)**	**30,0 (63,1↑)**

Anm.: Berechnungen basieren auf Bevölkerungsstände zum Jahresanfang. 1) IGR: Intergenerationelle Unterstützungsrate
Q.: Statistik Austria, Statistik des Bevölkerungsstandes 2025, ÖROK - Regionalprognose 2021;
Bearbeitung: Landesstatistik Steiermark.

Weitere Indikatoren wie das Durchschnittsalter, der Altersstrukturindex nach Backé und Billeter, die demografische Abhängigkeitsquote, die Alter-Jugend-Relation und die intergenerationelle Rate (siehe Tabelle 18) zeigen ähnliche Strukturen auf. Der urbane Raum ist eher jünger geprägt, aber auch hier wird die Zahl der älteren Menschen steigen, während sich andere Bezirke der Steiermark schon deutlich in der demografischen Alterung befinden.

Abschließend wird die Altersstruktur in den einzelnen **Bezirken** in Form von **Bevölkerungspyramiden** dargestellt, aktuell per 1.1.2025 und die geschätzte Veränderung in 25 Jahren (1.1.2050). Auch hier ist zu erkennen, dass Graz, sowie Graz-Umgebung sich im Aufbau im Vergleich zu den anderen Bezirken deutlich unterscheidet.

Grafik 24

Steiermark (Bezirke) 2025 - 2050: Wohnbevölkerung nach Alter und Geschlecht

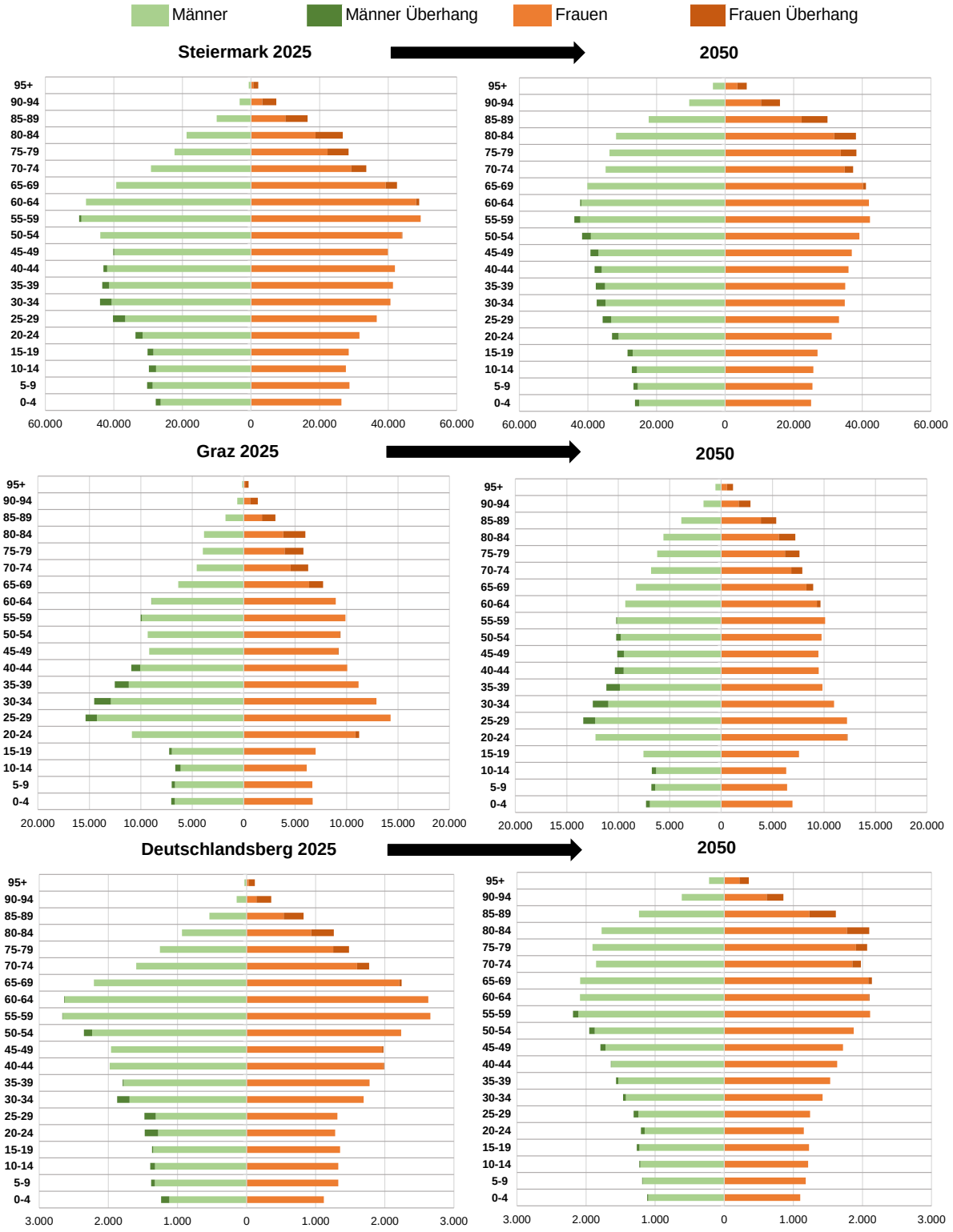

Q.: Statistik Austria, Statistik des Bevölkerungsstandes 2025, ÖROK-Regonalprognose 2021, jeweils zum Jahresanfang; Bearbeitung und Grafik: Landesstatistik Steiermark.

Grafik 25

Steiermark (Bezirke) 2025 - 2050: Wohnbevölkerung nach Alter und Geschlecht

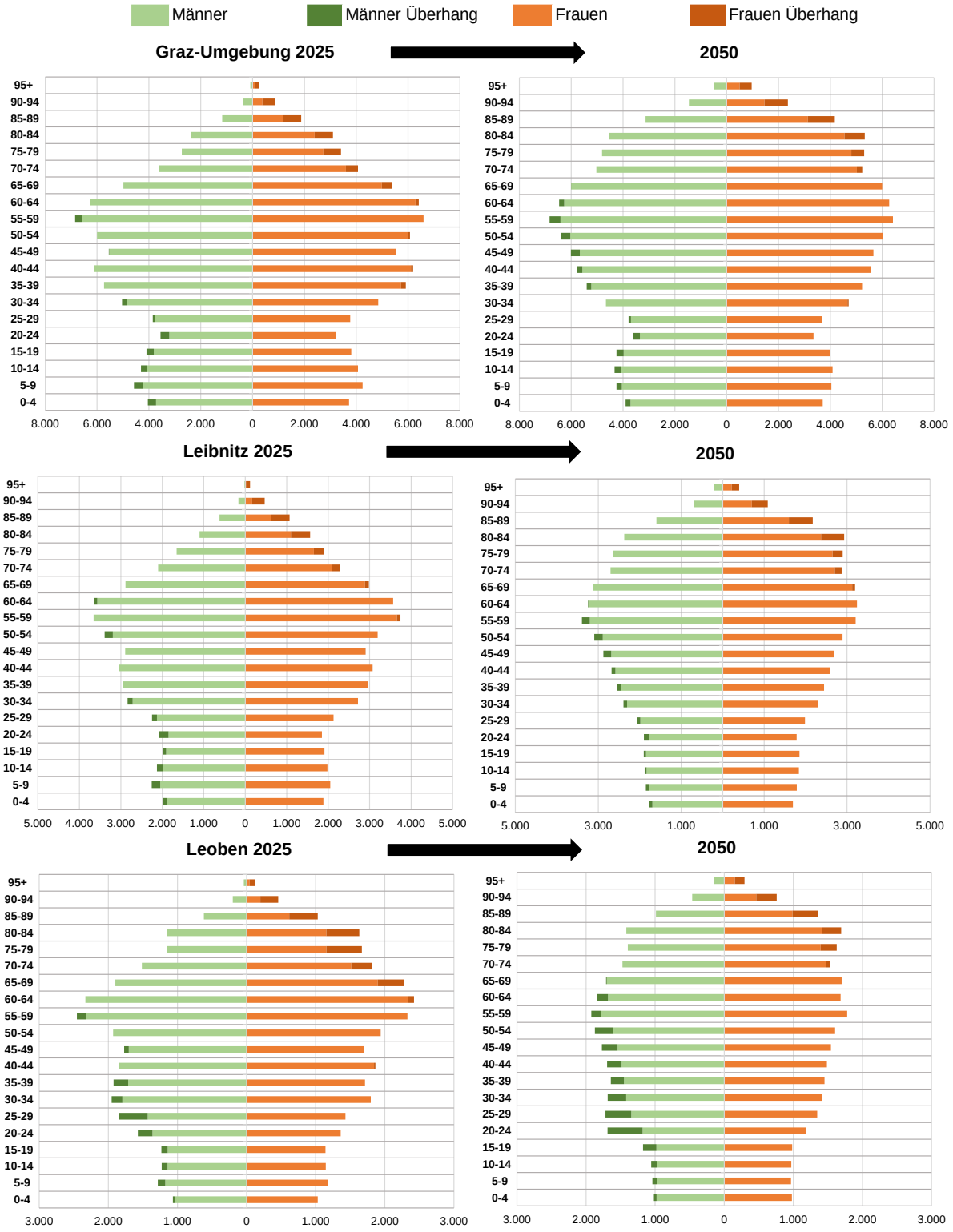

Q.: Statistik Austria, Statistik des Bevölkerungsstandes 2025, ÖROK-Regonalprognose 2021, jeweils zum Jahresanfang; Bearbeitung und Grafik: Landesstatistik Steiermark.

Grafik 26

Steiermark (Bezirke) 2025 - 2050: Wohnbevölkerung nach Alter und Geschlecht



Q.: Statistik Austria, Statistik des Bevölkerungsstandes 2025, ÖROK-Regonalprognose 2021, jeweils zum Jahresanfang; Bearbeitung und Grafik: Landesstatistik Steiermark.

Grafik 27

Steiermark (Bezirke) 2025 - 2050: Wohnbevölkerung nach Alter und Geschlecht



Q.: Statistik Austria, Statistik des Bevölkerungsstandes 2025, ÖROK-Regonalprognose 2021, jeweils zum Jahresanfang; Bearbeitung und Grafik: Landesstatistik Steiermark.

Grafik 28

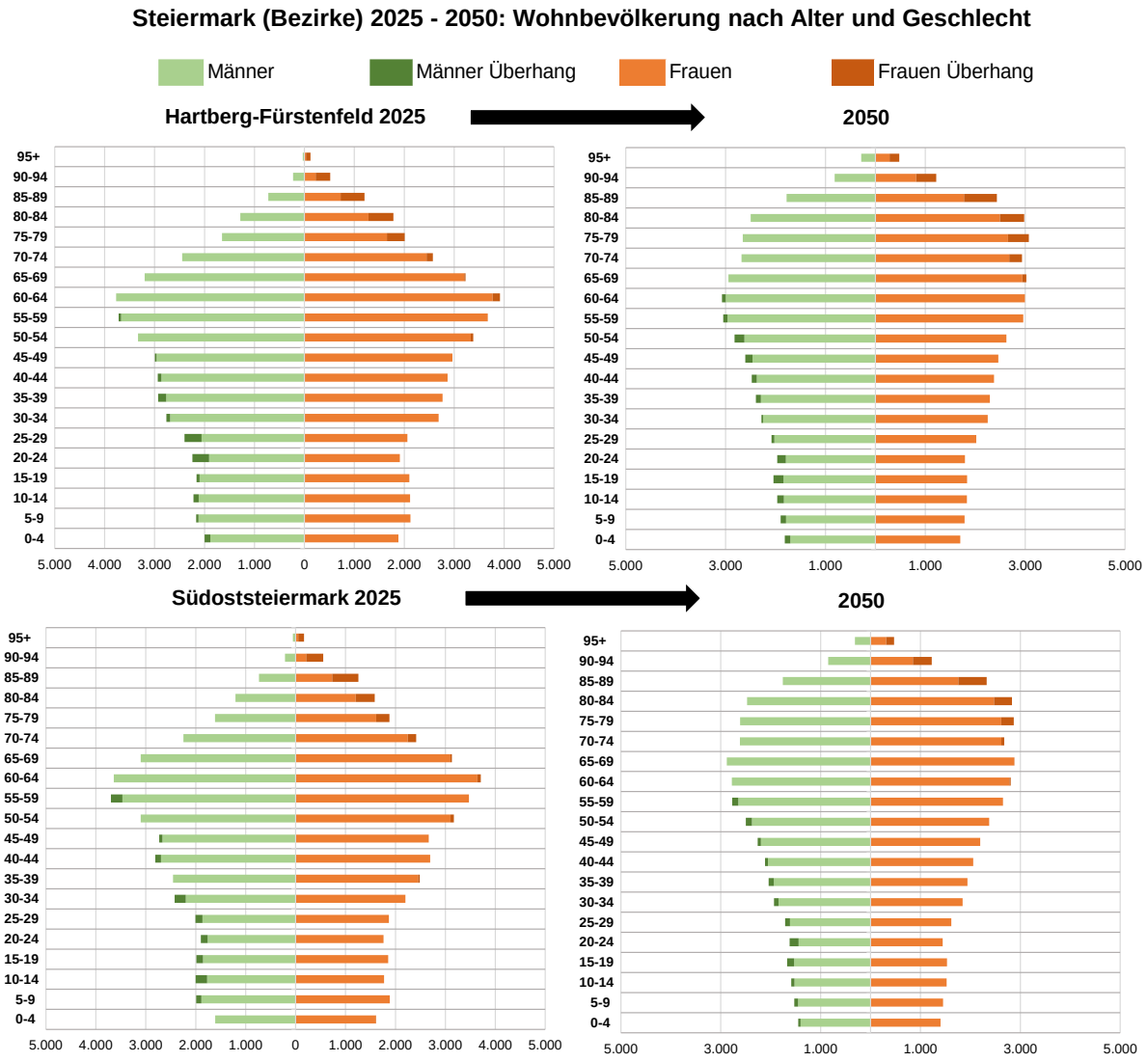

Q.: Statistik Austria, Statistik des Bevölkerungsstandes 2025, ÖROK-Regonalprognose 2021, jeweils zum Jahresanfang; Bearbeitung und Grafik: Landesstatistik Steiermark.

6 Auswirkungen der demografischen Alterung zum Beispiel auf…

Die demografische Alterung zeigt in vielfältigster Weise ihre Auswirkungen. Grob abgesteckt sind der gesellschaftliche Zusammenhalt, die Sozialsysteme und die Wirtschaft anzuführen.

In diesem Kapitel werden wir uns exemplarisch mit einigen Themen näher beschäftigen ohne einen Anspruch auf Vollständigkeit zu erheben.

6.1 Zusammenleben unter einem Dach - Lebensform

Durch die Verschiebung der Altersstruktur verändert sich auch das Zusammenleben. Zwar steigt die Zahl der Privathaushalte (siehe nächste Tabelle), aber die Zusammensetzung verändert sich und wird sich weiter verändern. Großfamilien werden immer seltener anzutreffen sein. Bereits 1991 lebten nur mehr in 4,7% der Privathaushalte zwei oder mehrere Familien zusammen. 2024 sind es bloß 2,3%. 1991 lebten überwiegend Ehepaare mit mindestens einem Kinder unter 25 Jahren in einem Haushalt (60,1% aller Ehepaar-Haushalte, wenn jüngstes Kind mindestens 25 Jahre sind es 6,9% aller Ehepaar-Haushalte), 2024 wohnen Ehepaare mehrheitlich ohne Kinder (50,4% aller Ehepaar-Haushalte). Ehepaare mit Kindern unter 25Jahre in einem Haushalt sind um rund ein Drittel zurückgegangen. Die geringe Zahl der Haushalte, wo Ehepaare mit Kindern über 25 Jahren leben, ist in diesem Ausmaß relativ gestiegen. Die Zahl der Ehepaar-Haushalte ohne Kinder hat mit über 50% Zuwachs, jene mit Kindern überholt.

Lebensgemeinschaften haben ebenfalls deutlich zugenommen (auf einem niedrigeren Niveau). Hat man 1991 hier 18.504 Haushalte gezählt, sind es 2024 bereits 64.234. Das ist mehr als dreimal so viel wie 1991, zu 2021 sind es hingegen rund 1.000 Haushalte weniger. Lebensgemeinschaften mit Kindern und ohne Kinder halten sich hier in Waage.

Ein-Eltern-Haushalte sind nur leicht gestiegen, wobei es hier auch immer mehr Haushalte nur mit Vätern gibt (1991 5.994 Haushalte, 2024 8.008, +33,6%; aber noch immer deutlich geringer zu Ein-Eltern-Haushalte nur mit Mutter: 1991: 37.384, 2024: 37.555; +0,5%).

Besonders im Steigen sind die Einpersonenhaushalte. Seit 1991 - mit 110.024 Haushalten - hat sich diese Zahl bis 2024 mehr als verdoppelt (2024: 222.334; +102,1%). Dabei stellen wir in weiterer Folge fest, ältere Menschen sind hier stark vertreten (insbesondere ältere Frauen).

Tabelle 19

Steiermark 1991-2024: Privathaushalte nach Haushaltstyp							
Haushaltstyp	1991	2001	2011	2021	2024	Veränd. 1991-2024 abs.	in %
Privathaushalte insg.	**425.570**	**468.820**	**512.586**	**560.897**	**576.399**	**150.829**	**35,4%**
Familienhaushalte insg.	**302.879**	**316.403**	**323.818**	**337.625**	**340.680**	**37.801**	**12,5%**
Einfamilienhaushalte insg.	282.686	302.673	310.013	323.625	327.511	44.825	15,9%
→Ehepaare insg.	220.804	221.595	212.091	213.464	217.714	-3.090	-1,4%
ohne Kinder	*72.684*	*83.734*	*93.837*	*105.961*	*109.718*	*37.034*	*51,0%*
mit mind. 1 Kind unter 25 J.	*132.782*	*116.394*	*93.444*	*85.252*	*87.299*	*-45.483*	*-34,3%*
mit jüngstem Kind ab 25 J.	*15.338*	*21.467*	*24.810*	*22.251*	*20.697*	*5.359*	*34,9%*
→Lebensgemeinschaften insg.	18.504	33.978	49.397	65.216	64.234	45.730	247,1%
ohne Kinder	*10.554*	*16.752*	*26.091*	*36.756*	*36.712*	*26.158*	*247,8%*
mit mind. 1 Kind unter 25 J.	*7.500*	*16.512*	*22.029*	*26.821*	*25.961*	*18.461*	*246,1%*
mit jüngstem Kind ab 25 J.	*450*	*714*	*1.277*	*1.639*	*1.561*	*1.111*	*246,9%*
→Ein-Eltern-Familien insg.	43.378	47.100	48.525	44.945	45.563	2.185	5,0%
nur Mutter mit Kind(ern)	37.384	40.603	41.644	37.310	37.555	171	0,5%
mit mind. 1 Kind unter 25 J.	*27.628*	*27.037*	*27.464*	*23.764*	*24.389*	*-3.239*	*-11,7%*
mit jüngstem Kind ab 25 J.	*9.756*	*13.566*	*14.180*	*13.546*	*13.166*	*3.410*	*35,0%*
nur Vater mit Kind(er)	5.994	6.497	6.881	7.635	8.008	2.014	33,6%
mit mind. 1 Kind unter 25 J.	*4.274*	*3.762*	*4.187*	*4.034*	*4.336*	*62*	*1,5%*
mit jüngstem Kind ab 25 J.	*1.720*	*2.735*	*2.694*	*3.601*	*3.672*	*1.952*	*113,5%*
→Zwei- oder Mehrfam.haushalte	20.193	13.730	13.805	14.000	13.169	-7.024	-34,8%
Nichtfamilienhaushalte	**122.691**	**152.417**	**188.768**	**223.272**	**235.719**	**113.028**	**92,1%**
→Einpersonenhaushalte	110.024	143.184	176.066	210.387	222.334	112.310	102,1%
Davon: Männer ab 65 J.	*8.011*	*10.662*	*15.908*	*22.295*	*25.329*	*17.318*	*216,2%*
Frauen ab 65 J.	*43.212*	*45.533*	*47.961*	*53.828*	*57.230*	*14.018*	*32,4%*
→Nichtfam.-Mehrpers.haushalte	12.667	9.233	12.702	12.885	13.385	718	5,7%

Q.: Statistik Austria, Volkszählung 1991-2011, Registerzählung 2011-2021, Abgestimmte Erwerbsstatistik 2024; Berechnung und Bearbeitung: Landesstatistik Steiermark.

Mit Hilfe der Abgestimmten Erwerbsstatistik 2024 können wir die **Wohnbevölkerung in Privathaushalten** (siehe Tabelle 20 und Grafik 29) betrachten. Unter 15 Jahren ist man fast ausschließlich Kind in einer Familie. Wird man älter geht der Anteil zurück. Im Alter von 15 bis unter 30 Jahren sind es aber noch immer 50,1% der Frauen und 58,1% der Männer. Nach Auszug in diesem Alter leben fast gleich viele Männer allein oder in einer Partnerschaft, Frauen hingegen deutlich öfters in einer Partnerschaft als allein. 10,5% der Frauen leben bereits mit Kindern und Partner zusammen, während es bei den Männern nur 5,4% sind. Zwischen 30 und 50 Jahren befindet man sich in der Familiengründungszeit. Mehr als die Hälfte der Frauen lebt mit Kindern und Partner in einem Haushalt, 11,1% sind auch alleinerziehend, während bei den Männern der Anteil 48,2% bzw. 1,3% ausmacht. Fast jeder fünfte Mann in diesem Alter lebt allein, während das bei den Frauen nur jede Neunte ist. 15,0% (Frauen) bzw. 14,8% (Männer) leben in einer Partnerschaft ohne Kinder. Mit steigendem Alter nimmt der Anteil der alleinlebenden insbesondere bei den Frauen zu. Ab 65 Jahren und älter leben fast 2 von 5 Frauen allein, bei den Männer macht der Anteil hingegen ein Fünftel aus und bleibt annähernd gleich. Männer ab 65 Jahren leben überwiegend in einer Partnerschaft ohne Kinder (61,0% - Frauen: 40,8%).

Tabelle 20

Steiermark: Wohnbevölkerung 2024 in Privathaushalten nach Lebensform								
Alter	Geschlecht	Insg.	Lebensform in Prozent					
			Kind in Familie	In Partnerschaft lebend		Vater/ Mutter in Ein-Eltern-Familie	Allein-lebend	Sonst. Haus-haltsmit-glied
				ohne Kinder	mit Kindern			
unter 15 Jahren	Zusammen	170.216	99,3%	0,0%	0,0%	0,0%	0,0%	0,7%
	Männer	87.639	99,3%	0,0%	0,0%	0,0%	0,0%	0,7%
	Frauen	82.577	99,3%	0,0%	0,0%	0,0%	0,0%	0,7%
15 bis unter 30 Jahren	Zusammen	196.590	54,2%	14,3%	7,9%	1,0%	15,3%	7,4%
	Männer	101.342	58,1%	11,7%	5,4%	0,1%	16,3%	8,3%
	Frauen	95.248	50,1%	17,0%	10,5%	2,0%	14,1%	6,3%
30 bis unter 50 Jahren	Zusammen	331.496	7,5%	14,9%	52,1%	6,1%	15,4%	4,1%
	Männer	168.588	10,6%	14,8%	48,2%	1,3%	19,6%	5,4%
	Frauen	162.908	4,3%	15,0%	56,0%	11,1%	11,0%	2,7%
50 bis unter 65 Jahren	Zusammen	283.088	2,8%	37,8%	29,4%	5,4%	20,8%	3,8%
	Männer	141.154	3,9%	34,8%	32,9%	2,8%	21,1%	4,4%
	Frauen	141.934	1,6%	40,7%	26,0%	8,0%	20,4%	3,3%
65 Jahre und älter	Zusammen	267.173	0,2%	49,8%	8,2%	4,2%	30,9%	6,7%
	Männer	119.427	0,3%	61,0%	11,0%	1,9%	21,2%	4,6%
	Frauen	147.746	0,2%	40,8%	5,9%	6,1%	38,7%	8,3%
Insges.	Zusammen	1.248.563	24,7%	25,4%	23,5%	3,9%	17,8%	4,6%
	Männer	618.150	27,5%	25,7%	23,7%	1,4%	16,9%	4,8%
	Frauen	630.413	22,1%	25,2%	23,3%	6,4%	18,7%	4,4%

Q.: Statistik Austria, Abgestimmte Erwerbsstatistik 2024 (31.10.); Bearbeitung und Grafik: Landesstatistik Steiermark.

Grafik 29

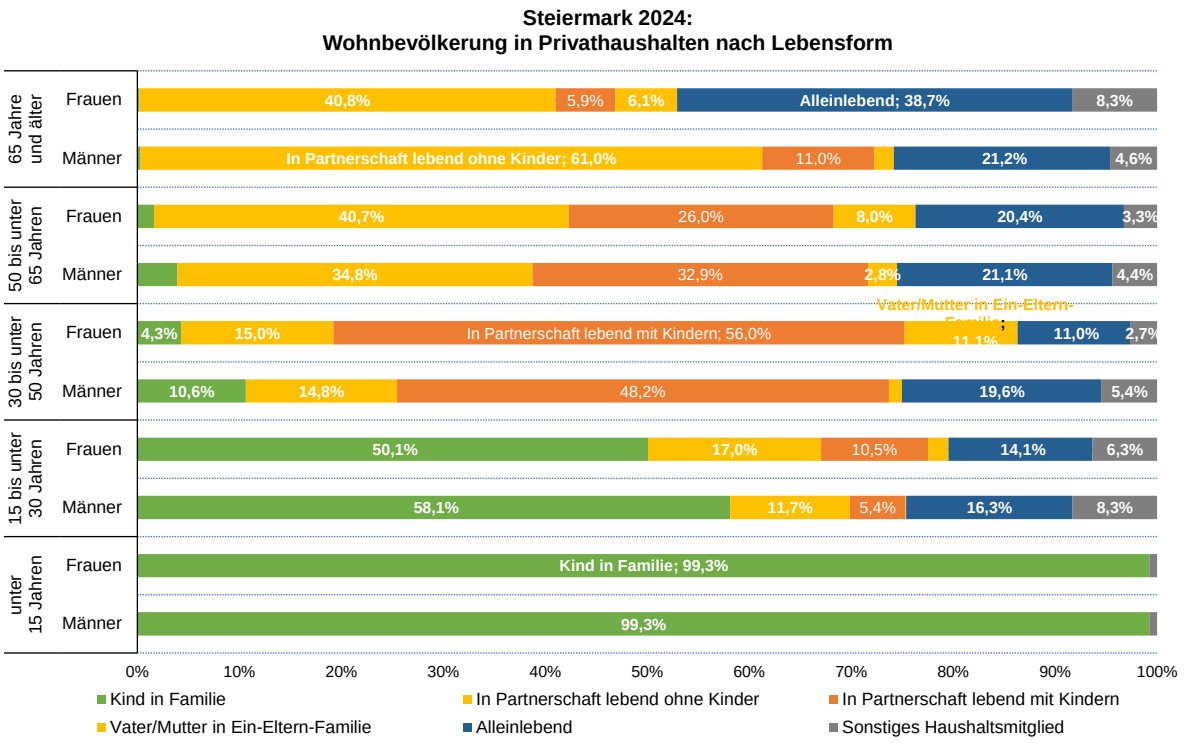

Q.: Statistik Austria, Abgestimmte Erwerbsstatistik 2024 (31.10.), Bearbeitung und Grafik: Landesstatistik Steiermark.

6.2 Gesundheit und Pflege

Die Verschiebung der Altersstruktur stellt das Pflege- und Gesundheitswesen in dreierlei Hinsicht vor große Herausforderungen und zwar durch

1. steigende Nachfrage nach Gesundheits- und Pflegeleistungen,
2. die daraus resultierenden steigenden (staatlichen) Ausgaben und
3. dem zu erwartenden Fachkräftemangel.

6.2.1 Steigende Nachfrage nach Gesundheits- und Pflegeleistungen

Die Menschen werden älter und benötigen häufiger medizinische Versorgung. Folglich wird die Nachfrage nach Gesundheitsleistungen steigen.

Je älter die Menschen werden, desto weniger oft beurteilen sie ihren Gesundheitszustand (sehr) gut. Bei der letzten Gesundheitsbefragung aus dem Jahr 2019 gaben nur 43,2% der 65 und Mehrjährigen an, dass ihre Gesundheit im Allgemeinen sehr gut bzw. gut ist, weitere 42,0% sagen eher mittelmäßig, 14,8% beurteilen ihren Gesundheitszustand als schlecht bzw. sehr schlecht.

Das bedeutet in weiterer Folge, wir leben zwar länger aber in (sehr) guten Gesundheitszustand verbringen wir wenige Jahre. Im Alter von 65 Jahren geht man noch von über 21 Jahre verbleibenden Lebensjahren bei den Frauen aus, bei den Männern rund 18 Jahre, davon werden jedoch nur 40% (Frauen) bzw. 45% (Männer) im (sehr) guten Gesundheitszustand verbracht werden.

Eine oder mehrere dauerhaften Krankheiten oder chronische Gesundheitsprobleme treten mit steigendem Alter gehäuft auf. 2019 war dies bei 61% der 65- und Mehrjährige der Fall. Die medizinische Inanspruchnahme tritt ebenfalls häufiger auf, wie beispielhaft anhand der Allgemeinmedizin in Tabelle 24 und Tabelle 25 dargestellt ist.

Tabelle 21

Steiermark 2019: Subjektiver Gesundheitszustand „Wie ist Ihre Gesundheit im Allgemeinen?“

Alter	Gesamt (abs.) in 1.000	in %		
		(Sehr) Gut	Mittelmäßig	(Sehr) Schlecht
bis unter 45 Jahren	440,7	88,8%	9,0%	2,1%
45 bis unter 65 Jahre	365,7	70,4%	24,1%	5,5%
65 Jahre und älter	247,3	43,2%	42,0%	14,8%
Gesamt	**1053,7**	**71,7%**	**22,0%**	**6,3%**

Quelle: Statistik Austria - Gesundheitsbefragung 2019, Bevölkerung in Privathaushalten im Alter von 15 und mehr Jahren, hochgerechnete Zahlen;
Bearbeitung: Landesstatistik Steiermark.

Tabelle 22

Steiermark 2019: Lebenserwartung nach Gesundheitszustand	Frauen	Männer
Lebenserwartung bei der Geburt (in Jahren)	**84,6**	**79,5**
in (sehr) guter Gesundheit	**63,1**	**61,9**
in mittelmäßiger Gesundheit	17,1	12,9
in (sehr) schlechter Gesundheit	4,4	4,7
Anteil der in (sehr) guter Gesundheit verbrachten Lebensjahre in %	**74,6**	**77,9**
Fernere Lebenserwartung im Alter von 65 Jahren (in Jahren)	**21,9**	**18,4**
in (sehr) guter Gesundheit	**8,7**	**8,3**
in mittelmäßiger Gesundheit	9,9	7,1
in (sehr) schlechter Gesundheit	3,4	3,0
Anteil der in (sehr) guter Gesundheit verbrachten Lebensjahre in %	**39,5**	**45,1**

Q.: Statistik Austria - Sterbetafel 2018 sowie Gesundheitsbefragung 2019; Bearbeitung: Landesstatistik Steiermark.

Tabelle 23

Steiermark 2019: "Haben Sie eine dauerhafte Krankheit oder ein chronisches Gesundheitsproblem?"			
Alter	**Gesamt (abs.) in 1.000**	**in %**	
		Ja	**Nein**
bis unter 45 Jahren	440,7	23,9%	76,1%
45 bis unter 65 Jahre	365,7	43,5%	56,5%
65 Jahre und älter	247,3	61,3%	38,7%
Gesamt	**1053,7**	**39,5%**	**60,5%**

Q.: Statistik Austria - Gesundheitsbefragung 2019, Bevölkerung in Privathaushalten im Alter von 15 und mehr Jahren, hochgerechnete Zahlen;
Bearbeitung: Landesstatistik Steiermark.

Tabelle 24

Steiermark 2019: "Wann haben Sie sich zuletzt von einem Arzt/ einer Ärztin für Allgemeinmedizin beraten, untersuchen oder behandeln lassen?"					
Alter	**Gesamt (abs.) in 1.000**	**vor 12 Monate oder länger bzw. nie**		**Vor weniger als 12 Monaten**	
		abs.	**in %**	**abs.**	**in %**
bis unter 45 Jahren	440,7	111,3	25,3%	329,4	74,7%
45 bis unter 65 Jahre	365,7	70,3	19,2%	295,5	80,8%
65 Jahre und älter	247,3	27,5	11,1%	219,7	88,9%
Gesamt	**1053,7**	**209,1**	**19,8%**	**844,6**	**80,2%**

Q.: Statistik Austria - Gesundheitsbefragung 2019, Bevölkerung in Privathaushalten im Alter von 15 und mehr Jahren, hochgerechnete Zahlen;
Bearbeitung: Landesstatistik Steiermark.

Tabelle 25

Steiermark 2019: Wenn vor weniger als 12 Monate "Wann haben Sie sich zuletzt von einem Arzt/Ärztin für Allgemeinmedizin beraten, untersuchen oder behandeln lassen?"								
Alter	Vor weniger als 12 Monate	Davon: in den letzten 4 Wochen						
		Ja		Wenn ja, wie oft (in %)				
		abs.	in % der letzten 12 Monate	1x	2x	3x	4x oder öfters	Ø Anzahl der Arztbesuche
bis unter 45 Jahren	329,4	123,2	37,4%	76,9%	14,6%	5,1%	3,4%	1,40
45 bis unter 65 Jahre	295,5	143,9	48,7%	71,0%	15,7%	5,3%	8,0%	1,57
65 Jahre und älter	219,7	159,5	72,6%	68,9%	16,9%	3,5%	10,6%	1,61
Gesamt	**844,6**	**426,6**	**50,5%**	**72,0%**	**15,8%**	**4,6%**	**7,6%**	**1,54**

Q.: Statistik Austria - Gesundheitsbefragung 2019, Bevölkerung in Privathaushalten im Alter von 15 und mehr Jahren, hochgerechnete Zahlen;
Bearbeitung: Landesstatistik Steiermark.

Neben der subjektiven Beurteilung der Gesundheit in der Gesundheitsbefragung 2019 von Statistik Austria zeigen die Zahlen der mobilen und stationären Betreuungs- und Pflegedienste sowie des Pflegegeldbezugs, dass der Pflegebedarf weiter steigen wird, da die betreuten Menschen hier überwiegend 75 Jahre und älter sind (siehe die nächsten Tabellen).

Tabelle 26

Steiermark 2013-2024 (Jahresende): Mobile Betreuungs- und Pflegedienste Anzahl der Leistungsbeziehenden nach Alter					
Jahr Ende	Gesamt	Alter			
		unter 60 J.	60 bis u. 75 J.	75 bis u. 85 J.	85+ J.
2013	9.257	685	1.826	3.154	3.592
2014	9.614	701	1.818	3.365	3.730
2015	9.626	749	1.832	3.380	3.665
2016	9.892	778	1.764	3.548	3.802
2017	10.052	861	1.847	3.521	3.823
2018	10.342	860	1.859	3.695	3.926
2019	11.065	877	1.944	4.074	4.170
2020	10.790	875	2.004	3.987	3.924
2021	11.289	913	1.988	4.297	4.091
2022	11.289	913	1.988	4.297	4.091
2023	11.432	852	2.004	4.429	4.147
2024 abs.	**11.056**	**645**	**1.825**	**4.131**	**4.455**
je 1.000 EW.	**8,7**	**0,7**	**7,5**	**42,9**	**111,4**

Q.: Statistik Austria, Pflegedienstleistungsstatistik; Bearbeitung: Landesstatistik Steiermark.

Bezogen auf den jeweiligen Bevölkerungsstand wären das Ende 2024 (das letztverfügbare Jahr) 4,3% der 75- bis unter 85-Jährigen (4.131 Personen) und 11,1% der 85- und Mehrjährigen (4.455 Personen), die mobile Betreuungs- und Pflegdienste in Anspruch nahmen, bei den stationären Diensten sind es ebenfalls 4,3% bei den 75- bis unter 85-Järigen (4.194 Personen), aber bei den 85- und Mehrjährigen sogar 17,7% (7.089 Personen)

Tabelle 27

Steiermark 2013-2024 (Jahresende): Stationäre Betreuungs- und Pflegedienste inkl. Kurzzeitpflege Anzahl der Leistungsbeziehenden nach Alter

Jahr Ende	Gesamt	Alter			
		unter 60 J.	60 bis u. 75 J.	75 bis u. 85 J.	85+ J.
2013	11.538	965	1.817	3.104	5.652
2014	10.790	778	1.637	2.559	5.816
2015	10.723	778	1.531	2.614	5.800
2016	10.904	701	1.592	2.597	6.014
2017	10.965	655	1.632	2.663	6.015
2018	12.317	851	1.815	3.139	6.512
2019	12.449	848	1.808	3.208	6.585
2020	11.794	835	1.848	3.140	5.971
2021	13.009	818	1.963	3.640	6.588
2022	12.672	835	1.996	3.872	5.969
2023	13.743	853	2.067	4.313	6.510
2024 abs.	**14.151**	**806**	**2.062**	**4.194**	**7.089**
je 1.000 EW.	**11,1**	**0,9**	**8,5**	**43,6**	**177,3**

Q.: Statistik Austria, Pflegedienstleistungsstatistik; Bearbeitung: Landesstatistik Steiermark.

Tabelle 28

Steiermark 2015-2025 - Stand Dezember: Pflegegeldbeziehende nach Alter

Jahr Ende	Gesamt	Alter			
		bis u. 60 J.	60 bis u. 75 J.	75 bis u. 85 J.	85 J. u. älter
2015	79.260	13.364	14.452	24.945	26.499
2016	80.513	13.661	14.545	25.095	27.212
2017	80.858	13.686	14.823	25.009	27.340
2018	80.948	13.477	14.823	25.247	27.401
2019	81.397	13.312	14.954	25.842	27.289
2020	79.940	13.113	15.215	25.176	26.436
2021	80.532	12.930	15.619	25.848	26.135
2022	80.905	12.758	15.483	26.784	25.880
2023	82.413	12.710	15.697	27.759	26.247
2024	84.341	12.805	15.934	27.243	28.359
2025 abs.	**85.015**	**12.840**	**16.208**	**25.981**	**29.986**
je 1.000 EW.*	**66,9**	**14,4**	**67,0**	**269,8**	**749,8**

* bezogen auf Wohnbevölkerung 1.1.2025;
Q.: Statistik Austria/Dachverband der Sozialversicherungsträger, Pflegegeld auf Basis des Bundespflegegeldgesetzes (anspruchsberechtigte Personen inkl. Personen mit ruhendem Pflegegeldanspruch);
Bearbeitung: Landesstatistik Steiermark.

Der Prozentsatz der Pflegegeldbeziehenden ist weitaus höher und zwar rund ein Viertel der 75- bis unter 85-Jährigen (25.981 Personen) und drei Viertel der 85- und Mehrjährigen (29.986 – letztverfügbare Stand Ende 2025). Rund zwei Drittel der Personen mit Pflegegeldbezug haben höchstens die Pflegegeldstufe 3 (Ende 2025 Pflegegeldstufe 1 bis 3 zusammen 64,5% – siehe Tabelle 29). Je älter, desto höher wird die Pflegegeldstufe (Tabelle 30).

Tabelle 29

Steiermark 2015-2025 - Stand Dezember: Pflegegeldbeziehende nach Pflegestufe								
Jahr Ende	**Gesamt**	**Davon Stufe**						
		1	**2**	**3**	**4**	**5**	**6**	**7**
2015	79.260	17.177	20.954	13.830	11.359	9.569	4.438	1.933
2016	80.513	18.247	19.455	14.307	11.742	9.969	4.803	1.990
2017	80.858	19.176	18.386	14.464	11.931	10.199	4.731	1.971
2018	80.948	20.132	17.584	14.327	12.166	10.226	4.515	1.998
2019	81.397	20.690	17.125	14.485	12.271	10.239	4.550	2.037
2020	79.940	20.256	16.926	14.463	11.996	9.958	4.438	1.903
2021	80.532	20.086	16.983	14.775	12.208	10.165	4.427	1.888
2022	80.905	20.068	16.946	15.011	12.519	10.324	4.263	1.774
2023	82.413	20.693	16.517	15.442	12.854	10.944	4.174	1.789
2024	84.341	21.547	16.799	15.848	13.118	11.358	3.918	1.753
2025 abs.	85.015	22.087	16.874	15.915	13.259	11.387	3.801	1.692
in %	**100,0%**	**26,0%**	**19,8%**	**18,7%**	**15,6%**	**13,4%**	**4,5%**	**2,0%**

Q.: Statistik Austria/Dachverband der Sozialversicherungsträger, Pflegegeld auf Basis des Bundespflegegeldgesetzes (anspruchsberechtigte Personen inkl. Personen mit ruhendem Pflegegeldanspruch); Bearbeitung: Landesstatistik Steiermark.

Tabelle 30

Steiermark 2025 - Stand Dezember: Pflegegeldbeziehende nach Pflegestufe und Alter								
Jahr Ende	**Gesamt**	**Davon Stufe**						
		1	**2**	**3**	**4**	**5**	**6**	**7**
bis u. 60 J.	12.840	3.954	2.476	2.329	1.486	880	1.172	543
60 bis u. 74 J.	16.208	5.658	3.645	2.774	1.985	1.419	496	231
75 bis u. 85 J.	25.981	7.642	5.671	4.750	3.676	3.052	858	332
85 J. u. älter	29.986	4.833	5.082	6.062	6.112	6.036	1.275	586
Insgesamt	**85.015**	**22.087**	**16.874**	**15.915**	**13.259**	**11.387**	**3.801**	**1.692**
in %								
bis u. 60 J.	100,0%	30,8%	19,3%	18,1%	11,6%	6,9%	9,1%	4,2%
60 bis u. 74 J.	100,0%	34,9%	22,5%	17,1%	12,2%	8,8%	3,1%	1,4%
75 bis u. 85 J.	100,0%	29,4%	21,8%	18,3%	14,1%	11,7%	3,3%	1,3%
85 J. u. älter	100,0%	16,1%	16,9%	20,2%	20,4%	20,1%	4,3%	2,0%
Insgesamt	**100,0%**	**26,0%**	**19,8%**	**18,7%**	**15,6%**	**13,4%**	**4,5%**	**2,0%**

Q.: Statistik Austria/Dachverband der Sozialversicherungsträger, Pflegegeld auf Basis des Bundespflegegeldgesetzes (anspruchsberechtigte Personen inkl. Personen mit ruhendem Pflegegeldanspruch); Bearbeitung: Landesstatistik Steiermark.

Laut aktueller Bevölkerungsprognose wird z.B. die Zahl der 85- und Mehrjährigen in den nächsten 20 Jahren (bis 2045) um +68,5% steigen. Zieht man den aktuellen Status-Quo von 2024 heran, hat man bei den mobilen und stationären Betreuungs- und Pflegdiensten sowie im Bereich des Pflegegeldes auch in dieser Altersgruppe mit einem Plus dieses Ausmaßes zu rechnen.

Stellt man die Zahl der 11.056 Personen, die Ende 2024 Leistungen der mobilen bzw. 14.152 Personen, die Leistungen der stationären Betreuungs- und Pflegedienste (inkl. Kurzzeitpflege) in Anspruch genommen haben (Tabelle 26 und Tabelle 27), den Ende 2024 84.341 und Ende 2025 85.015 Pflegegeldbezieherinnen und -bezieher gegenüber (z.B. Tabelle 28), scheint es sehr naheliegend, dass ein hoher Prozentsatz der zu Pflegenden zu Hause durch Angehörige versorgt wird, was auch als Ergebnis aus der Gesundheitsbefragung 2019 ableitbar ist (Tabelle 31).

Tabelle 31

Steiermark - Gesundheitsbefragung* 2019:
Pflege - Unterstützung von Personen mit altersbedingten oder anderen Gebrechen

"Pflegen oder unterstützen Sie mindestens einmal pro Woche eine oder mehrere Personen, die an einem altersbedingten Problem, einer chronischen Krankheit oder einem Gebrechen leiden?"

Geschlecht	Alter	Insgesamt* in 1.000	Ja		"Wie viele Stunden pro Woche pflegen oder unterstützen Sie insgesamt?"[1)] in %		
			abs. in 1.000	in %	<10 Stunden	10 bis unter 20 Stunden	20 Stunden und mehr
Zusammen	**Gesamt**	**1.053,7**	**173,9**	**16,5%**	**64,5%**	**16,8%**	**18,7%**
	15 bis unter 35 Jahre	283,1	28,7	10,1%	94,4%	1,4%	4,2%
	35 bis unter 55 Jahre	346,8	62,6	18,1%	64,6%	23,0%	12,4%
	55 und älter	423,8	82,6	19,5%	54,1%	17,3%	28,5%
Frauen	**Gesamt**	**536,9**	**108,9**	**20,3%**	**58,4%**	**18,6%**	**22,9%**
	15 bis unter 35 Jahre	137,5	17,3	12,6%	90,8%	2,3%	6,9%
	35 bis unter 55 Jahre	170,4	38,7	22,7%	57,5%	24,8%	17,7%
	55 und älter	229,0	52,9	23,1%	48,5%	19,4%	32,0%
Männer	**Gesamt**	**516,8**	**65,0**	**12,6%**	**74,7%**	**13,7%**	**11,6%**
	15 bis unter 35 Jahre	145,6	11,4	7,8%	100,0%	0,0%	0,0%
	35 bis unter 55 Jahre	176,4	23,9	13,5%	75,9%	20,2%	3,9%
	55 und älter	194,8	29,7	15,3%	64,0%	13,7%	22,3%

* Bevölkerung in Privathaushalten ab 15 Jahren. 1) bezieht sich auf Befragte, die bei der Frage "Pflegen oder unterstützen Sie mindestens einmal pro Woche eine oder mehrere Personen, die an einem altersbedingten Problem, einer chronischen Krankheit oder einem Gebrechen leiden?" mit "Ja" geantwortet haben.
Q.: Statistik Austria - Gesundheitsbefragung 2019; Bearbeitung: Landesstatistik Steiermark.

6.2.2 Gesundheitsausgaben

Durch die steigende Nachfrage von Leistungen der Gesundheitsversorgung (inkl. Pflege) steigen die Gesundheitsausgaben wie die Entwicklung der Gesundheitsausgaben laut „System of Health Accounts“ (für Österreich) zeigt (siehe folgende Tabelle). Laut Schnellschätzung für 2025 werden aktuell 12,5% des BIP für die Gesundheit und Pflege ausgegeben bzw. 64,4 Milliarden Euro. 1995 waren es nur 9,7% des BIP.

Welche Art von Ausgaben und von wem diese getätigt wurden, sind in Tabelle 33 ersichtlich. Rund drei Viertel der laufenden Ausgaben erfolgte durch die öffentliche Hand. Rund ein Viertel stammen von privaten Haushalten und Versicherungsunternehmen.

Tabelle 32

Österreich 1995-2025: Entwicklung der Gesundheitsausgaben laut System of Health Accounts (SHA)		
Jahr	**Gesundheitsausgaben**	
	in Mio. Euro	**in % des BIP**
1995	17.149	9,7%
2000	21.122	9,9%
2005	25.815	10,2%
2015	37.950	11,1%
2016	39.294	11,0%
2017	40.913	11,1%
2018	42.433	11,1%
2019	44.033	11,1%
2020	45.439	11,9%
2021	51.624	12,7%
2022	52.389	11,7%
2023	55.872	11,7%
2024	60.456	12,2%
*2025**	*64.365*	*12,5%*

* Schnellschätzung
Q.: Statistik Austria, Volkswirtschaftliche Gesamtrechnungen, eigene Berechnungen/Schätzungen, Rechnungsabschlüsse, Geschäftsberichte; Rundungsdifferenzen wurden nicht ausgeglichen; laut SHA 2011 (OECD/Eurostat/WHO); enthalten auch Ausgaben für Langzeitpflege, stationäre Gesundheitsdienstleistungen in Pflegeheimen, Öffentliche Ausgaben für häusliche Pflege enthalten auch das Pflegegeld; BIP: Stand 30.09.2025; Bearbeitung: Landesstatistik Steiermark.

Grafik 30

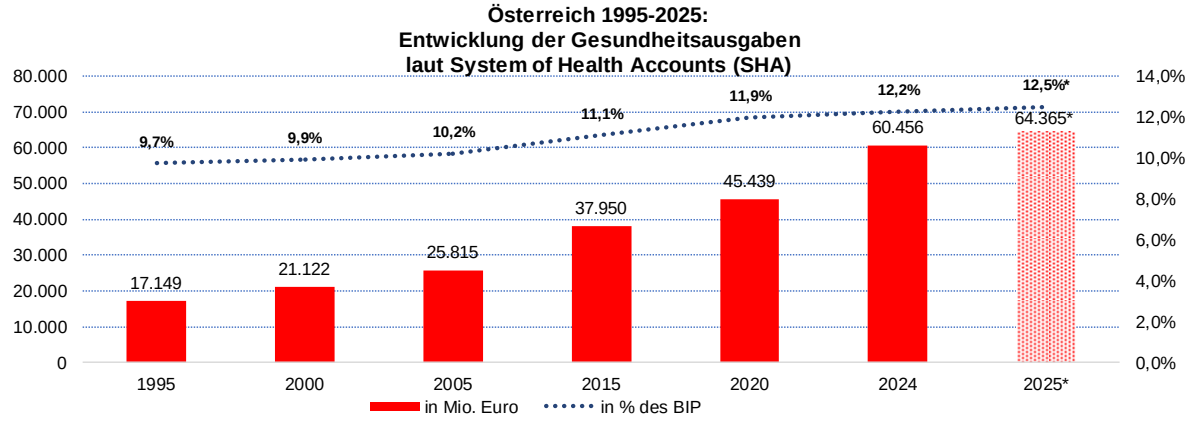

Q.: Statistik Austria, Volkswirtschaftliche Gesamtrechnungen, laut SHA 2011 (OECD/Eurostat/WHO), *2025 Schnellschätzung.
Bearbeitung: Landesstatistik Steiermark.

Tabelle 33

Österreich 1995-2020-2024: Entwicklung der Gesundheitsausgaben laut System of Health Accounts (SHA)			
Öffentliche und Private Gesundheitsausgaben[1]	**Gesundheitsausgaben in Mio. Euro**		
	1995	**2020**	**2024**
Staat inkl. Sozialversicherungsträger	**12.033**	**22 589**	**43.793**
Stationäre Gesundheitsversorgung[2]	*5.478*	*10 531*	*19.113*
Ambulante Gesundheitsversorgung	*3.163*	*5 535*	*13.056*
Häusliche Pflege[3]	*1.368*	*2 060*	*3.206*
Krankentransport und Rettungsdienste	*173*	*296*	*637*
Pharmazeut. Erzeugnisse und medizinische Ge- und Verbrauchsgüter	*1.200*	*3 057*	*5.511*
Prävention	*217*	*453*	*1.025*
Verwaltung d. Gesundheitsversorgung: Staat inkl. SV-Träger	*433*	*658*	*1.245*
Private Haushalte und Versicherungsunternehmen	**3.957**	**7 317**	**12.863**
Stationäre Gesundheitsversorgung[2]	*1.339*	*2 035*	*3.620*
Ambulante Gesundheitsversorgung	*1.173*	*2 469*	*4.133*
Häusliche Pflege	*10*	*106*	*290*
Krankentransport und Rettungsdienste	*18*	*27*	*60*
Pharmaz. Erzeugnisse und medizinische Ge- und Verbrauchsgüter	*960*	*2 064*	*3.275*
Prävention	*51*	*112*	*207*
Verwaltung d. Gesundheitsversorgung: private Krankenvers.	*406*	*504*	*1.278*
Private Organisationen ohne Erwerbszweck	**142**	**380**	**1.010**
Betriebsärztliche Leistungen	**28**	**49**	**171**
Laufende Gesundheitsausgaben	**16.160**	**30 335**	**57.837**
Investitionen	989	1 577	2.619
in % der laufenden Gesundheitsausgaben			
Öffentliche laufende Gesundheitsausgaben	74,5%	74,5%	75,7%
Private laufende Gesundheitsausgaben	25,5%	25,5%	24,3%

1) Die Gesundheitsausgaben laut System of Health Accounts enthalten auch Ausgaben für Langzeitpflege. - 2) Enthalten sind auch stationäre Gesundheitsdienstleistungen in Pflegeheimen. - 3) Öffentliche Ausgaben für häusliche Pflege enthalten auch das Pflegegeld. Rundungsdifferenzen wurden nicht ausgeglichen; Laut SHA 2011 (OECD/Eurostat/WHO).
Q.: Statistik Austria, Volkswirtschaftliche Gesamtrechnungen, eigene Berechnungen/Schätzungen, Rechnungsabschlüsse, Geschäftsberichte; Bearbeitung: Landesstatistik Steiermark.

Diese prozentuelle Zusammensetzung der öffentlichen und private Gesundheitsausgaben ist über Jahrzehnte annähernd konstant geblieben.

Eine individuell zuordenbare Zuordnung der Gesundheitsausgaben nach dem SHA-Schema (ausschließliche Berücksichtigung der Kategorien HC.1 bis HC.5) nach Alter und Geschlecht wurde von Statistik Austria (2025) für die Jahre 2014 und 2019 für Österreich ebenfalls berechnet. In Tabelle 34 und Grafik 31 sind die Ergebnisse von 2019 für ausgewählte Altersgruppen dargestellt. Fast die Hälfte der individuell zuordenbaren Gesamtausgaben sind auf die Versorgung von Menschen in höheren Lebensabschnitten (ab 65 Jahren) zurückzuführen.

Die Pro-Kopf-Gesundheitsausgaben (Grafik 31) bis zu einem Lebensalter von etwa 49 Jahren befinden sich auf vergleichsweise geringem Niveau, zwischen 50 und 65 Jahren verdoppeln sich diese Ausgaben fast und steigen exponentiell mit zunehmendem Alter.

Tabelle 34

Österreich 2019: Individuell zuordenbare Gesundheitsausgaben nach Alter laut System of Health Accounts (SHA) - KategorienHC.1 bis HC.5							
Gesundheitsausgaben in Mio. Euro	**Nach Alter**						
	Zus.	**0-19 J.**	**20-49 J.**	**50-64 J.**	**65-74 J.**	**75-84 J.**	**85 J.+**
Personenbezogene Gesundheitsversorgung	**31.271**	**2.762**	**6.562**	**6.570**	**4.961**	**5.972**	**4.444**
Stationäre kurative Ges.versorgung	*16.717*	*893*	*2.874*	*3.406*	*2.946*	*3.702*	*2.896*
Tagesfälle der kurativen Ges.versorgung	*257*	*16*	*40*	*48*	*46*	*59*	*47*
Ambulante kurative Ges.versorgung	*11.547*	*1.766*	*3.459*	*2.847*	*1.637*	*1.392*	*447*
Häusliche kurative Ges.versorgung	*2.751*	*88*	*189*	*269*	*333*	*819*	*1.053*
Hilfsleistungen der *Ges.versorgung*	***1.230***	***66***	***253***	***297***	***222***	***256***	***134***
Medizinische Güter	***6.970***	***479***	***1.683***	***1.771***	***1.279***	***1.260***	***498***
Arzneimittel u. sonst. med. Verbrauchsgüter	*4.909*	*344*	*1.330*	*1.262*	*860*	*820*	*293*
Therapeut. Hilfsmittel u. and. med. Güter	*2.061*	*135*	*353*	*509*	*419*	*440*	*205*
Individuell zuordbare Ausgaben insg. abs.	***39.471***	***3.307***	***8.499***	***8.638***	***6.463***	***7.488***	***5.077***
in %	***100,0%***	***8,4%***	***21,5%***	***21,9%***	***16,4%***	***19,0%***	***12,9%***
Ausgaben pro Kopf in Euro	***4.446***	***1.925***	***2.405***	***4.441***	***7.720***	***12.112***	***22.441***

Q.: Statistik Austria, Volkswirtschaftliche Gesamtrechnungen, eigene Berechnungen/Schätzungen, Rechnungsabschlüsse, Geschäftsberichte; Rundungsdifferenzen wurden nicht ausgeglichen; Laut SHA 2011 (OECD/Eurostat/WHO). Gesundheitsausgaben-Stand: 30.01.2025; Bearbeitung: Landesstatistik Steiermark.

Grafik 31

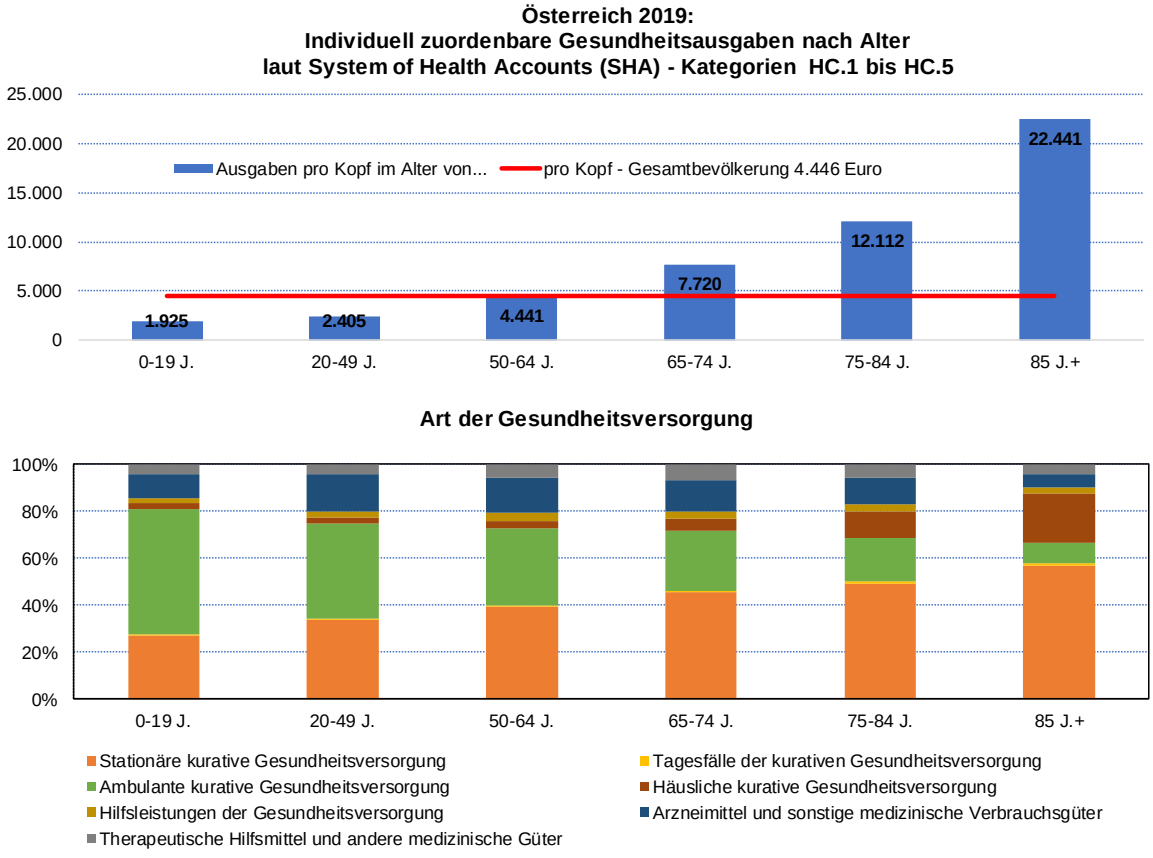

Q.: Statistik Austria, Volkswirtschaftliche Gesamtrechnungen, laut SHA 2011 (OECD/Eurostat/WHO), Bearbeitung: Landesstatistik Steiermark.

Im letzten Lebensabschnitt (85 Jahre und älter) sind die Gesundheitsausgaben am höchsten. Allerdings verschieben sich diese von der medizinischen Behandlung hin zu den Pflegeleistungen.

6.2.3 Fachkräfte im Gesundheits- und Pflegebereich

Während die Zahl der zu betreuenden Menschen steigen wird, wird die Zahl der Personen im erwerbsfähigen Alter zurückgehen, insbesondere in den nächsten Jahren, da die geburtenstarke Generation der Babyboomer in Pension gehen wird. Das hat natürlich auch Auswirkungen auf die Fachkräfte im Gesundheits- und Pflegebereich.

Mit Hilfe der Volkszählungen und der Abgestimmten Erwerbsstatistik von Statistik Austria können wir die Entwicklung der Erwerbstätigen im Gesundheits- und Sozialwesen nach der ÖNACE 2008 der Arbeitsstätten betrachten. Die Verschiebung der Altersstruktur ist auch hier ersichtlich.

Zwar hat sich hier die Zahl der Erwerbstätigen, die auch die temporär Abwesenden und Personen in Präsens- und Zivildienst beinhaltet, seit 2001 erhöht, aber es gibt bereits eine deutliche Verschiebung der Altersstruktur. Waren 2001 erst 13,0% der Erwerbstätigen (zwischen 20 und 65 Jahre) im Gesundheits- und Sozialwesen (Gruppe „Q“ nach ÖNACE 2008 der Arbeitsstätte) 50 oder älter, sind es 2024 bereits 33,2%, d.h. jede dritte Person. Diese 33,2% werden in den nächsten 15 Jahren in Pension gehen. 39,6% sind aktuell im Alter von 35 bis unter 50 Jahren während 27,1% 20 bis unter 35 Jahre alt sind (2001 betrugen die entsprechenden Prozentsätze 47,2% und 39,9% – siehe Tabelle 35 und Grafik 32).

Tabelle 35

Steiermark 2001 und 2011-2024:
Erwerbstätige im Gesundheitswesen und Sozialbereich*
im Alter von 20 bis unter 65 Jahren

Jahr	Zus.	Alter		
		20 bis u. 35 J.	35 bis u. 50 J.	50 bis u. 65 J.
2001	43.567	17.375	20.543	5.649
2011	40.513	13.295	17.963	9.255
2012	54.439	17.020	24.070	13.349
2013	56.044	17.286	24.420	14.338
2014	58.361	17.907	24.853	15.601
2015	60.004	18.258	25.013	16.733
2016	61.200	18.372	25.282	17.546
2017	62.972	18.404	25.812	18.756
2018	62.356	18.115	24.889	19.352
2019	66.961	19.029	26.623	21.309
2020	66.217	18.752	26.228	21.237
2021	65.491	18.348	26.070	21.073
2022	66.653	18.520	26.508	21.625
2023	69.024	18.890	27.516	22.618
2024	72.601	19.689	28.779	24.133
in %	100,0%	27,1%	39,6%	33,2%

* Einteilung nach ÖNACE 2008. Erwerbstätige inkl. temporär Abwesende (hier wird die ÖNACE der zuletzt ausgeübten Erwerbstätigkeit zugeordnet) und Personen in Grundwehrdienst, Ausbildungsdienst, Zivildienst.

Q.: Statistik Austria, Abgestimmte Erwerbsstatistik 2001-2011-2024 zum Stichtag 15.05.2001 bzw. 31.10. ab 2011; Bearbeitung: Landesstatistik Steiermark.

Grafik 32

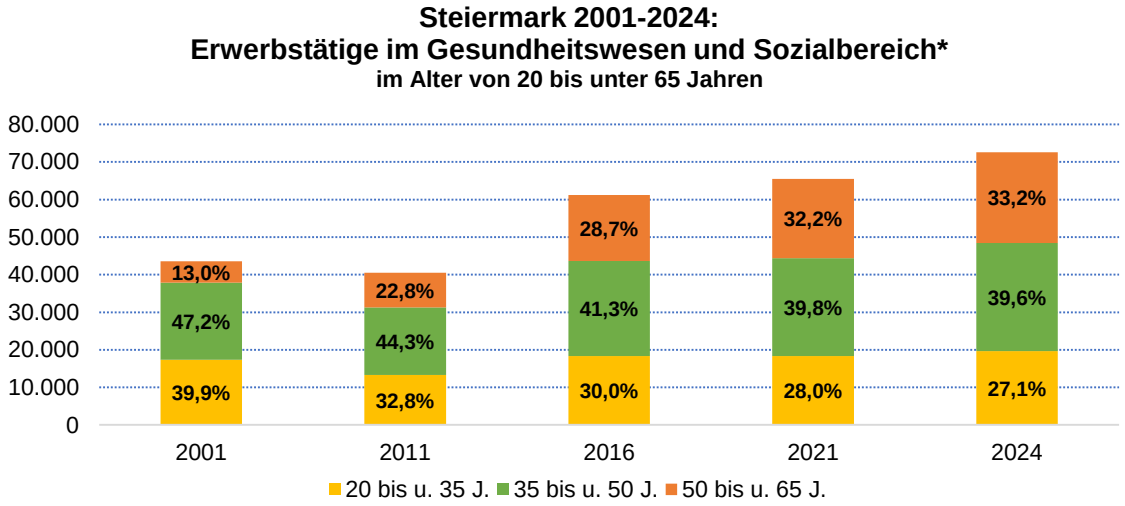

* Einteilung nach ÖNACE 2008. Erwerbstätige inkl. temporär Abwesende (hier wird die ÖNACE der zuletzt ausgeübten Erwerbstätigkeit zugeordnet) und Personen in Grundwehrdienst, Ausbildungsdienst, Zivildienst.
Q.: Statistik Austria, Abgestimmte Erwerbsstatistik 2001-2024 zum Stichtag 31.10.;
Grafik und Bearbeitung: Landesstatistik Steiermark.

In manchen Gesundheitsbereichen fällt das Ausmaß der zukünftigen Pensionierungen etwas stärker als in anderen aus, wie in Tabelle 36 und Grafik 33 zu sehen ist.

Von den 24.207 im Jahr 2024 in Krankenhäusern Beschäftigten sind 33,1% bzw. 8.032 Personen bereits 50 bis unter 65 Jahre alt. In Arzt- und Zahnarztpraxen sind es sogar 37,7% (abs. 3.594 Personen), in Altenheime ist der Prozentsatz noch höher (39,2%, 1.679 Personen). In der stationären psychosozialen Betreuung findet man hingegen den geringsten Anteil (28,6%), wobei es sich hier um eine sehr kleine Gruppe handelt (109 von 381 Beschäftigten). Abgesehen von der Gruppe der nicht anderweitig Genannten im Gesundheitswesen (29,5%) findet man bei Betreuung älterer Menschen noch einen Prozentsatz unter 30% (1.138 von 3.836 bzw. 29,7%).

Grafik 33

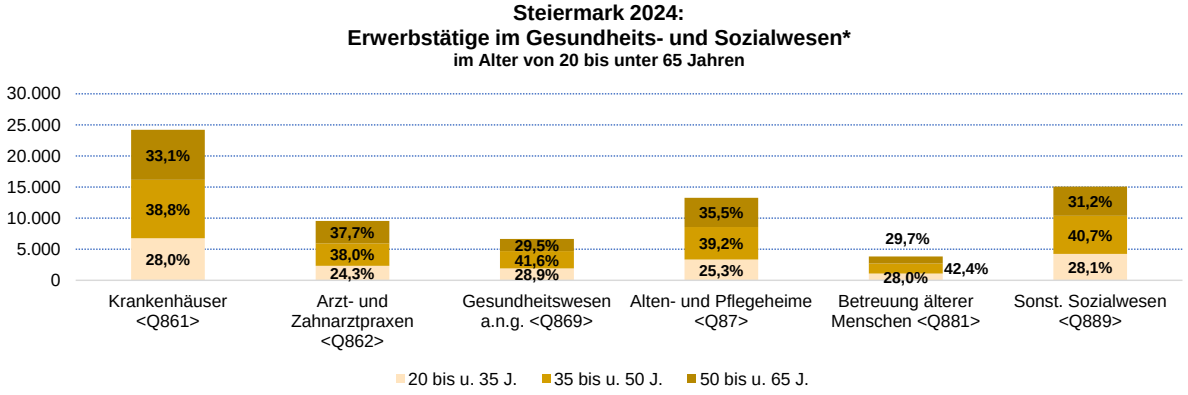

* Einteilung nach ÖNANCE 2008. Erwerbstätige inkl. temporär Abwesende (hier wird die ÖNACE der zuletzt ausgeübten Erwerbstätigkeit zugeordnet) und Personen in Grundwehrdienst, Ausbildungsdienst, Zivildienst.
Q.: Statistik Austria, Abgestimmte Erwerbsstatistik 2024 zum Stichtag 31.10.; Grafik und Bearbeitung: Landesstatistik Steiermark.

Tabelle 36

Steiermark 2024: Erwerbstätige im Gesundheits- und Sozialwesen* im Alter von 20 bis unter 65 Jahren				
ÖNACE 2008	**Zus.**	**Alter 20 bis u. 35 J.**	**35 bis u. 50 J.**	**50 bis u. 65 J.**
Gesundheitswesen <Q86>	40.420	11.028	15.806	13.586
Krankenhäuser <Q861>	*24.207*	*6.782*	*9.402*	*8.023*
Arzt- und Zahnarztpraxen <Q862>	*9.540*	*2.319*	*3.627*	*3.594*
Gesundheitswesen a.n.g. <Q869>	*6.673*	*1.927*	*2.777*	*1.969*
Alten- und Pflegeheime <Q87>	13.265	3.353	5.206	4.706
Pflegeheime <Q871>	*7.373*	*1.954*	*2.906*	*2.513*
Psychosoziale Betreuung, stationär <Q872>	*381*	*102*	*170*	*109*
Altenheime <Q873>	*4.281*	*934*	*1.668*	*1.679*
Sonst. Heime (ohne Ferienheime) <Q879>	*1.230*	*363*	*462*	*405*
Sozialwesen <Q88>	18.916	5.308	7.767	5.841
Betreuung älterer Menschen <Q881>	*3.836*	*1.073*	*1.625*	*1.138*
Sonst. Sozialwesen <Q889>	*15.080*	*4.235*	*6.142*	*4.703*
Gesundheits- und Sozialwesen <Q> ges.	**72.601**	**19.689**	**28.779**	**24.133**

* Einteilung nach ÖNACE 2008. Erwerbstätige inkl. temporär Abwesende (hier wird die ÖNACE der zuletzt ausgeübten Erwerbstätigkeit zugeordnet) und Personen in Grundwehrdienst, Ausbildungsdienst, Zivildienst.
a.n.g.: anderweitig nicht genannt.
Q.: Statistik Austria, Abgestimmte Erwerbsstatistik 2024 zum Stichtag 31.10.; Bearbeitung: Landesstatistik Steiermark.

6.3 Arbeit

6.3.1 Erwerbsstatus der Bevölkerung

Eine Gegenüberstellung der steirischen 20- bis unter 65-Jährige nach ihren Erwerbsstatus für die Jahre 2011 und 2024 zeigt auch die Verschiebung der Altersstruktur. Die Erwerbstätigkeit z.B. hat sich in höheren Altersgruppen anteilsmäßig erhöht (siehe Grafik 34). Bei den 55- bis unter 59-Jährigen z.B. wurden 2011 noch 40,3% als Nicht-Erwerbsperson erfasst, 2024 sind es nur mehr 15,3%. Der Anteil der Erwerbstätigen hat sich dafür von 57,0% auf 79,9% erhöht. Auch bei den 60- bis unter 65-Jährigen verringerte sich der Anteil der Nicht-Erwerbspersonen von 83,0% auf 62,0%. 35,5% sind hier aktuell erwerbstätig.

Insgesamt hat sich die Zahl der Steirerinnen und Steirer im erwerbsfähigen Alter aber nur geringfügig erhöht (+1,9%), wobei die Zahl der Nicht-Erwerbspersonen um ein Fünftel gesunken ist. Zu 2011 wurden +8,6% mehr Erwerbstätige 2024 registriert, aber auch +15,5% mehr Arbeitslose, wobei hier von einem deutlich niedrigeren Niveau auszugehen war, 32.970 Personen im Alter von 20 bis unter 65 Jahren waren zum Stichtag 31.10.2024 arbeitslos, 589.680 hingegen erwerbstätig und 138.782 galten als Nicht-Erwerbspersonen.

Grafik 34

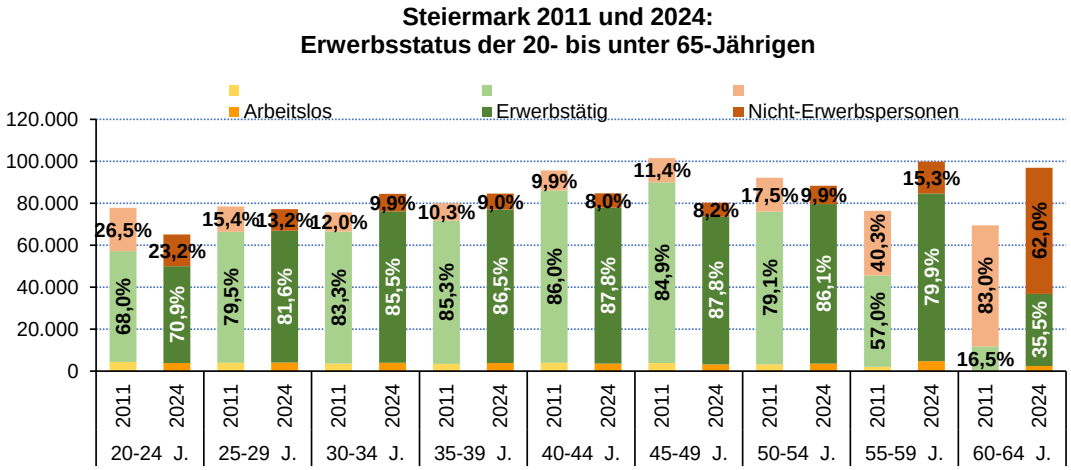

Erwerbstätige inkl. temporär Abwesende und Personen in Grundwehrdienst, Ausbildungsdienst, Zivildienst.
Q.: Statistik Austria, Abgestimmte Erwerbsstatistik 2011 und 2024 zum Stichtag 31.10.; Grafik und Bearbeitung: Landesstatistik Steiermark.

Tabelle 37

**Steiermark 2011 und 2024:
Erwerbsstatus der 20- bis unter 65-Jährigen**

Alter	Zusammen			Erwerbsstatus								
				Erwerbspersonen						Nicht-Erwerbspersonen		
				Arbeitslos			Erwerbstätig[1)]					
	2011	2024	Veränd. in %	2011	2024	Veränd. in %	2011	2024	Veränd. in %	2011	2024	Veränd. in %
20-24 J.	77.787	65.064	-16,4%	4.305	3.851	-10,5%	52.887	46.139	-12,8%	20.595	15.074	-26,8%
25-29 J.	78.493	77.138	-1,7%	3.985	3.993	0,2%	62.388	62.949	0,9%	12.120	10.196	-15,9%
30-34 J.	75.659	84.511	11,7%	3.529	3.897	10,4%	63.024	72.274	14,7%	9.106	8.340	-8,4%
35-39 J.	79.950	84.642	5,9%	3.478	3.825	10,0%	68.211	73.216	7,3%	8.261	7.601	-8,0%
40-44 J.	95.604	84.725	-11,4%	3.898	3.523	-9,6%	82.201	74.415	-9,5%	9.505	6.787	-28,6%
45-49 J.	101.526	80.199	-21,0%	3.741	3.218	-14,0%	86.222	70.386	-18,4%	11.563	6.595	-43,0%
50-54 J.	92.173	88.315	-4,2%	3.181	3.565	12,1%	72.891	76.043	4,3%	16.101	8.707	-45,9%
55-59 J.	76.388	99.859	30,7%	2.049	4.732	130,9%	43.519	79.809	83,4%	30.820	15.318	-50,3%
60-64 J.	69.453	96.979	39,6%	374	2.366	532,6%	11.441	34.449	201,1%	57.638	60.164	4,4%
Gesamt 20-64 J.	747.033	761.432	1,9%	28.540	32.970	15,5%	542.784	589.680	8,6%	175.709	138.782	-21,0%

1) inkl. temporär Abwesende (z.B. Elternkarenz, längerer Krankenstand, Reha,etc.) und Personen in Grundwehrdienst, Ausbildungsdienst, Zivildienst.
Q.: Statistik Austria, Abgestimmte Erwerbsstatistik 2011-2024 zum Stichtag 31.10.; Bearbeitung: Landesstatistik Steiermark.

Generell hat sich die Zahl der Nicht-Erwerbspersonen in fast jeder Altersgruppe verringert, aber in unterschiedlichen Ausmaßen (prozentuell gesehen). Während in jungen Jahren, insbesondere zwischen 30 und 40 Jahren der Rückgang eher moderat zu bezeichnen ist, hat sich zwischen 45 und 60 Jahren die Zahl (fast) halbiert (-43,0% bis -50,3%, siehe Tabelle 37).

Die schrittweise Erhöhung des Pensionsalters der Frauen bis 65 Jahre sowie auch die demografische Alterung wirkt sich auf die Zahl der Erwerbspersonen aus. Bei den Erwerbstätigen

hat sich die Zahl bei den 55- bis unter 60-Jährigen verdoppelt (+83,4%), bei den 60- bis unter 65-Jährigen sogar verdreifacht (+201,1%), aber auch die Zahl der Arbeitslosen ist gestiegen (ausgehend von einem weitaus niedrigeren Niveau). Rückgänge sind hingegen in den Altersgruppen der 45- bis unter 50-Jährigen (Erwerbstätige: -18,4%, Arbeitslose: -14,0%), 40- bis unter 45-Jährigen (Erwerbstätige: -9,5%, Arbeitslose: -9,6%) und bei den jungen 20- bis unter 25-Jährigen (Erwerbstätige: -12,8%, Arbeitslose: -10,5%) festzustellen, was auch bei diesen Altersgruppen insgesamt bemerkbar ist (-21,0%, -11,4% und -16,4%).

Abschließend ist in Grafik 35 die Erwerbstätigenquote der Frauen und Männer im Alter von 20 bis unter 65 Jahren dargestellt. Während bei den Männern die Quoten bis unter 50 Jahren nahezu unverändert blieb, hat sich bei den Frauen bereits in den jüngeren Jahren eine leichte Zunahme gezeigt. Ein ganz starker Sprung ist bei den Frauen vor allem im Alter von 55 bis unter 60 Jahren festzustellen, von 47,9% auf 78,5% im Jahr 2024. Aber auch rund ein Viertel der 60- bis unter 65-jährigen Frauen sind aktuell erwerbstätig (2011: 12,6%). Bei den Männern hat sich die Quote in beiden Altersgruppen ebenfalls erhöht, aber nicht in dem Ausmaß (55 bis unter 60 Jahren: von 66,3% auf 81,3%, 60 bis unter 64 Jahren: von 20,6% auf 44,5%).

Grafik 35

Steiermark 2011 und 2024:
Erwerbstätigenquote nach Alter und Geschlecht
in Prozent

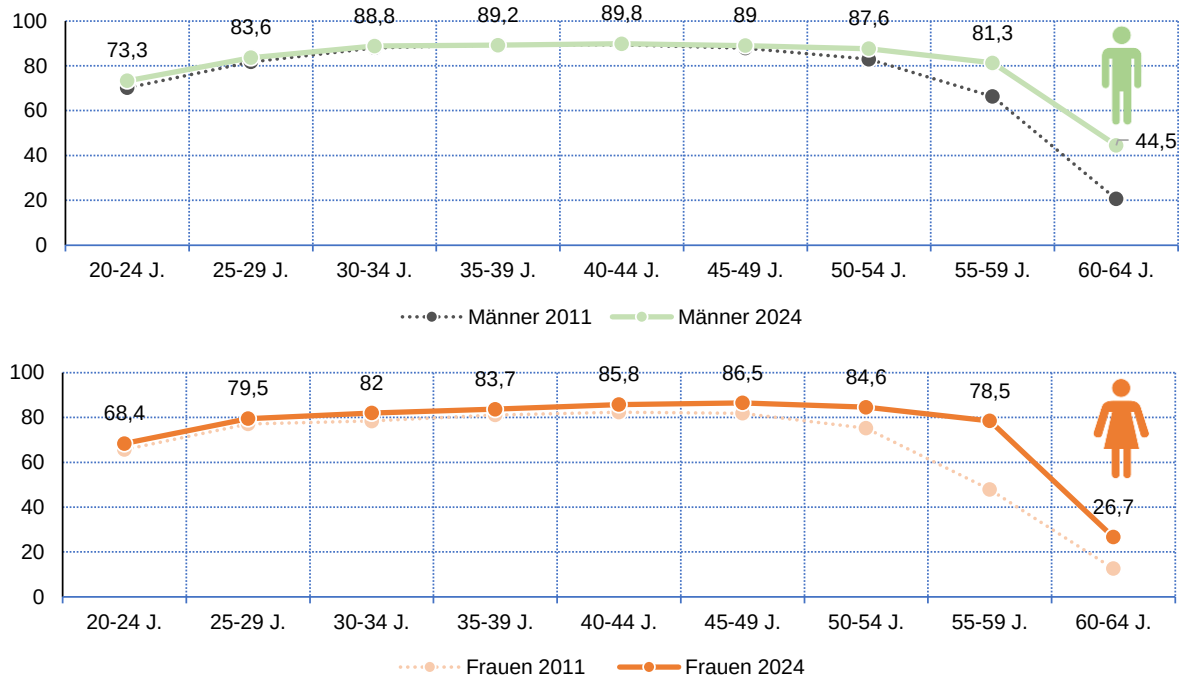

Erwerbstätigenquote:Anteil der Erwerbstätigen inkl. temporär Abwesende und Personen in Grundwehrdienst, Ausbildungsdienst, Zivildienst an alle Personen (der betrachteten Gruppe hier Alter und Geschlecht).
Q.: Statistik Austria, Abgestimmte Erwerbsstatistik 2011-2024 zum Stichtag 31.10.; Grafik und Bearbeitung: Landesstatistik Steiermark.

6.3.2 Erwerbstätige nach Sektor

Wie wir bereits im vorigen Abschnitt gesehen haben, verlagert sich die Erwerbstätigkeit in höhere Altersgruppen. Die heute 50- bis unter 65-Jährigen werden in den nächsten 15- Jahren in die Pension gehen. Welche Branche besonders betroffen sein wird, sehen wir uns nun an.

Die meisten Erwerbstätigen zwischen 20 und 65 Jahren sind in „Herstellung von Waren" (<C>) zu finden. In dieser Branche befinden sich fast 40% (exakt 39,6%) im mittleren Alter von 35 bis unter 50 Jahren. Der Anteil der 50- bis unter 65-Jährigen liegt hier bei 29,3%. Im Handel (<G>) werden 32,2% - wenn nichts dazwischen kommt - in den nächsten 15 Jahren in Pension gehen (d.h. sind aktuell im Alter von 50 bis unter 65 Jahren). Im Gesundheits- und Sozialwesen, die drittgrößte Gruppe der Erwerbstätigen, sind bereits ein Drittel – wie bereits erörtert - zwischen 50 und 65 Jahre alt, während nur 27,1% zwischen 20 und 35 Jahre alt sind. In der öffentlichen Verwaltung (Gruppe <O>; mit 38.225 Erwerbstätige im Alter von 20 bis unter 65 Jahren die siebtgrößte Gruppe) macht der Anteil der 50- bis unter 65-Jährigen bereits 38,3% aus.

Tabelle 38

Steiermark 2024: Erwerbstätige zwischen 20 und unter 65 Jahren nach Wirtschaftszweig

ÖNACE 2008 der Arbeitsstätte	Zus.	Alter					
		20 bis u. 35 J.		35 bis u. 50 J.		50 bis u. 65 J.	
		abs.	in %	abs.	in %	abs.	in %
Land- und Forstwirtschaft <A>	17.443	3.381	19,4%	6.150	35,3%	7.912	45,4%
Bergbau <B>	1.302	348	26,7%	509	39,1%	445	34,2%
Herstellung von Waren <C>	104.370	32.480	31,1%	41.332	39,6%	30.558	29,3%
Energieversorgung <D>	3.754	1.114	29,7%	1.292	34,4%	1.348	35,9%
Wasserver- u. Abfallentsorgung <E>	4.222	1.018	24,1%	1.633	38,7%	1.571	37,2%
Bau <F>	41.977	13.629	32,5%	15.554	37,1%	12.794	30,5%
Handel <G>	78.402	24.647	31,4%	28.496	36,3%	25.259	32,2%
Verkehr <H>	24.726	6.693	27,1%	8.405	34,0%	9.628	38,9%
Beherbergung und Gastronomie <I>	26.951	9.736	36,1%	9.222	34,2%	7.993	29,7%
Information und Kommunikation <J>	15.280	5.934	38,8%	6.255	40,9%	3.091	20,2%
Finanz- u. Versicherungsleistungen <K>	13.111	3.718	28,4%	4.545	34,7%	4.848	37,0%
Grundstücks- und Wohnungswesen <L>	8.018	1.744	21,8%	2.846	35,5%	3.428	42,8%
Freiberufliche/techn. Dienstleist. <M>	40.644	12.922	31,8%	15.255	37,5%	12.467	30,7%
Sonst. wirtschaftl. Dienstleistungen <N>	29.078	10.111	34,8%	10.648	36,6%	8.319	28,6%
Öffentliche Verwaltung <O>	38.225	11.214	29,3%	12.376	32,4%	14.635	38,3%
Erziehung und Unterricht <P>	42.154	14.617	34,7%	14.768	35,0%	12.769	30,3%
Gesundheits- und Sozialwesen <Q>	72.601	19.689	27,1%	28.779	39,6%	24.133	33,2%
Kunst, Unterhaltung und Erholung <R>	7.018	2.511	35,8%	2.407	34,3%	2.100	29,9%
Sonst. Dienstleistungen <S>	16.550	4.490	27,1%	6.284	38,0%	5.776	34,9%
Private Haushalte <T>	1.021	254	24,9%	282	27,6%	485	47,5%
Exterritoriale Organisationen <U>	11	3	27,3%	4	36,4%	4	36,4%
Unbekannte Wirtschaftstätigkeit	2.822	1.109	39,3%	975	34,5%	738	26,2%
Zusammen	**589.680**	**181.362**	**30,8%**	**218.017**	**37,0%**	**190.301**	**32,3%**

*Erwerbstätige inkl. temporär Abwesende (hier wird die ÖNACE der zuletzt ausgeübten Erwerbstätigkeit zugeordnet) und Personen in Grundwehrdienst, Ausbildungsdienst, Zivildienst.

Q.: Statistik Austria, Abgestimmte Erwerbsstatistik 2024 zum Stichtag 31.10.; Bearbeitung: Landesstatistik Steiermark.

Grafik 36

Steiermark 2024:
Erwerbstätige* zwischen 20 und unter 65 Jahren nach Wirtschaftszweig

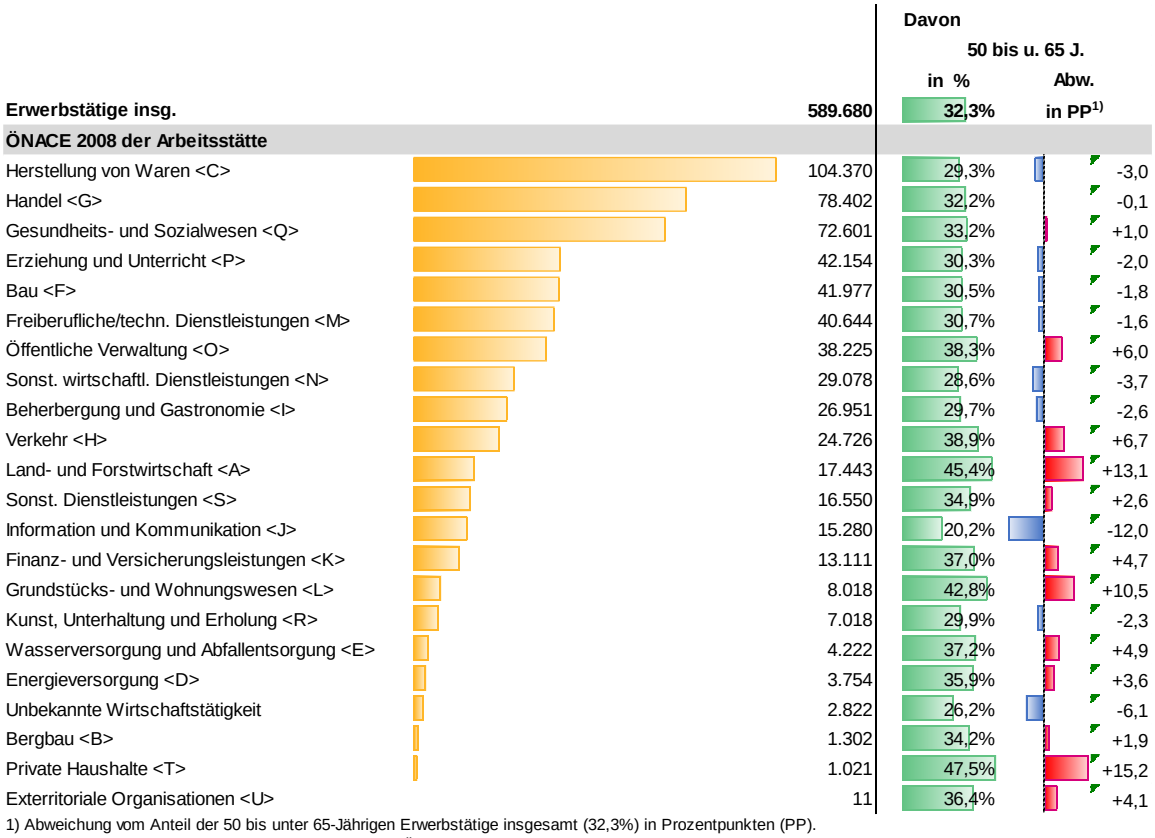

1) Abweichung vom Anteil der 50 bis unter 65-Jährigen Erwerbstätige insgesamt (32,3%) in Prozentpunkten (PP).
*Erwerbstätige inkl. temporär Abwesende (hier wird die ÖNACE der zuletzt ausgeübten Erwerbstätigkeit zugeordnet) und Personen in Grundwehrdienst, Ausbildungsdienst, Zivildienst.
Q.: Statistik Austria, Abgestimmte Erwerbsstatistik 2024 zum Stichtag 31.10.; Grafik und Bearbeitung: Landesstatistik Steiermark.

Anteilsmäßig getoppt wird diese Branche von Land- und Forstwirtschaft, wo sich bereits fast die Hälfte (45,4%) in diesem Alter befindet. Über 40% liegt der Anteil noch in Grundstücks- und Wohnungswesen (<L>) sowie private Haushalte <T>, wobei das eher kleine Wirtschaftszweige sind. Besonders jung sind Branchen wie Information und Kommunikation (Gruppe <J>) – 38,8% sind unter 35 Jahre alt - oder Beherbergung und Gastronomie (Gruppe <I> 36,1%) sowie Kunst, Unterhaltung und Erholung (Gruppe <R> 35,8%).

6.4 Pensionen

Während der siebziger und auch achtziger Jahre erzeugten Arbeitslosigkeit und demografischer Druck der nachkommenden Babyboom-Generation auf allen Arbeitsmärkten Verdrängungsprozesse. Der Anteil der älteren Arbeitnehmer ging zurück (Pensionsüberleitungsmodelle, Frühpensionierungen etc.). Etwa zur gleichen Zeit erfolgte ein Wandel in der persönlichen Einstellung zum Ruhestand: Vom Pensionsschock zum Pensionswunsch.

Dadurch senkte sich das durchschnittliche Pensionsantrittsalter, wie in

Tabelle 39 erkennbar, von 1970 bis 1995 drastisch um fast 4 Jahre. Bedenkt man weiters, dass in diesem Zeitraum die fernere Lebenserwartung im Alter von 60 Jahren bei beiden Geschlechtern um ebenfalls 4 Jahre gestiegen ist, so kann man davon ausgehen,

dass die Pensionsdauer im Schnitt um fast 8 Jahre höher lag als 25 Jahre davor. Durch die in den Jahren 2000, 2003 und 2004 durchgeführte Pensionsreform, in denen eine Anhebung des Pensionsantrittsalters sowie eine sukzessive Anpassung des Pensionsalters der Frauen an jenes der Männer festgelegt wurden, ist das durchschnittliche Antrittsalter wieder im Steigen und liegt 2025 bereits etwas über dem Niveau von 1970 (ungefähr ein halbes Jahr mehr).

Die fernere Lebenserwartung mit 65 Jahren hingegen ist seit 1970 bei beiden Geschlechtern um rund 7 Jahre gestiegen, d.h. dass die Pensionsdauer momentan geschätzt bei beiden Geschlechtern im Schnitt um fast 7 Jahre höher als 1970 ist.

Tabelle 39

Österreich: Durchschnittliches Pensionsantrittsalter* nach Geschlecht

Jahr	Gesamt	Männer	Frauen
1970	61,3	61,9	60,4
1980	58,7	59,2	58,3
1990	58,0	58,3	57,5
1995	57,4	58,1	56,7
2000	57,7	58,5	56,8
2005	58,1	59,0	57,1
2010	58,1	59,1	57,1
2015	60,2	61,3	59,2
2020	60,5	61,6	59,5
2025	61,8	62,5	60,9

*Alle Invaliditäts-/Erwerbsunfähigkeitspensionen und Alterspensionen.
Q.: Dachverband der österreichischen Sozialversicherungsträger;
Bearbeitung: Landesstatistik Steiermark.

Tabelle 40

Steiermark 1970-2024: Fernere Lebenserwartung mit 65 Jahren nach Geschlecht

Jahr	Gesamt	Männer	Frauen
1970	13,4	11,8	14,7
1980	14,5	12,8	15,9
1990	16,3	14,3	17,8
1995	17,1	15,1	18,6
2000	18,1	15,9	19,6
2005	18,9	16,8	20,5
2010	19,6	17,6	21,1
2015	19,8	17,9	21,4
2020	19,5	17,8	21,1
2024	20,5	18,9	22,0

Q.: Statistik Austria; Bearbeitung: Landesstatistik Steiermark.

Tabelle 41

Österreich 1995-2024: Ausgaben für Pensionsleistungen nach Funktionen (Jahressumme in Mio. Euro)						
Jahr	Gesamt		Davon			
	abs.	in % am BIP*	Invalidität	Alter	Hinterbliebene	Arbeitslosigkeit
1995	24.863,1	14,1	2.970,9	17.127,8	4.420,2	344,1
2000	29.730,2	14,0	3.714,8	21.061,2	4.731,6	222,6
2005	34.550,3	13,7	3.871,7	25.477,3	5.053,0	148,4
2010	42.765,5	14,5	4.093,9	32.974,3	5.570,8	126,5
2015	50.133,5	14,7	4.047,7	40.047,6	5.971,4	66,8
2020	58.492,5	15,4	3.655,3	48.394,4	6.414,4	28,5
2021	60.847,9	15,0	3.522,7	50.822,8	6.475,3	27,2
2022	63.745,1	14,2	3.400,8	53.724,4	6.595,7	24,2
2023	68.976,7	14,4	3.415,6	58.576,3	6.962,5	22,4
2024	76.896,0	15,6	3.658,1	65.594,0	7.624,0	19,9

*ab 1995: Bruttoinlandsprodukt zu laufenden Preisen gemäß ESVG 2010, Volkswirtschaftliche Gesamtrechnungen mit Stand vom Juni 2025.
Q.: Statistik Austria, Europäisches System der Integrierten Sozialschutzstatistik (ESSOSS). Pensionsleistungen sind Sozialleistungen für Pensionsleistungsbezieher:innen laut ESSOSS. Ohne Verwaltungskosten, Sachkosten, Transfers zwischen den Sozialschutzsystemen (umgeleitete Sozialbeiträge, sonstige Transfers) und ohne sonstige Ausgaben.

Grafik 37

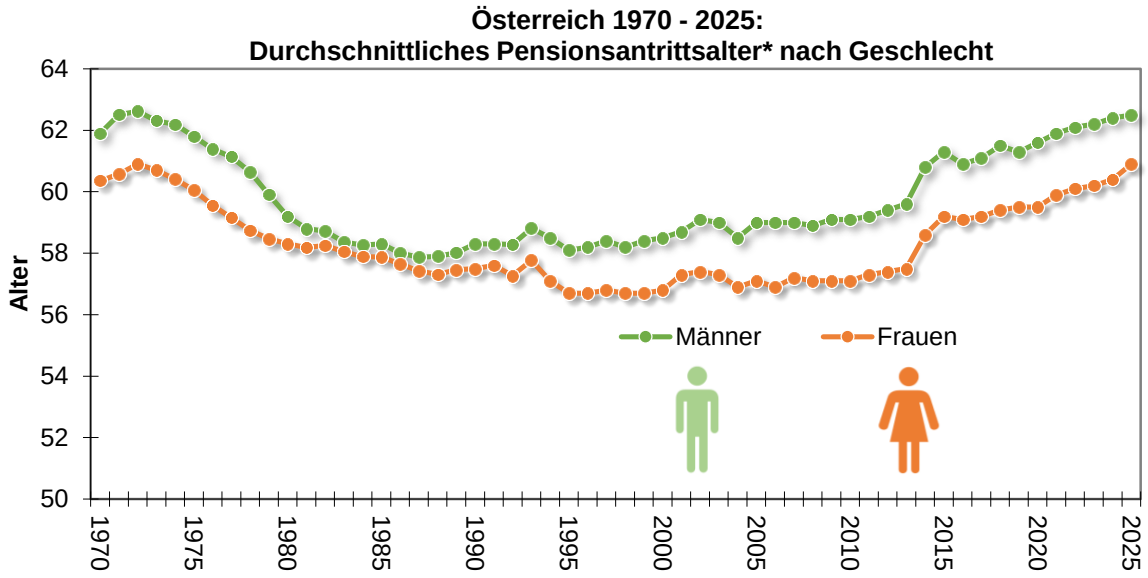

*Alle Invaliditäts-/Erwerbsunfähigkeitspensionen und Alterspensionen.
Q.: Dachverband der österreichischen Sozialversicherungsträger; Bearbeitung: Landesstatistik Steiermark.

Grafik 38

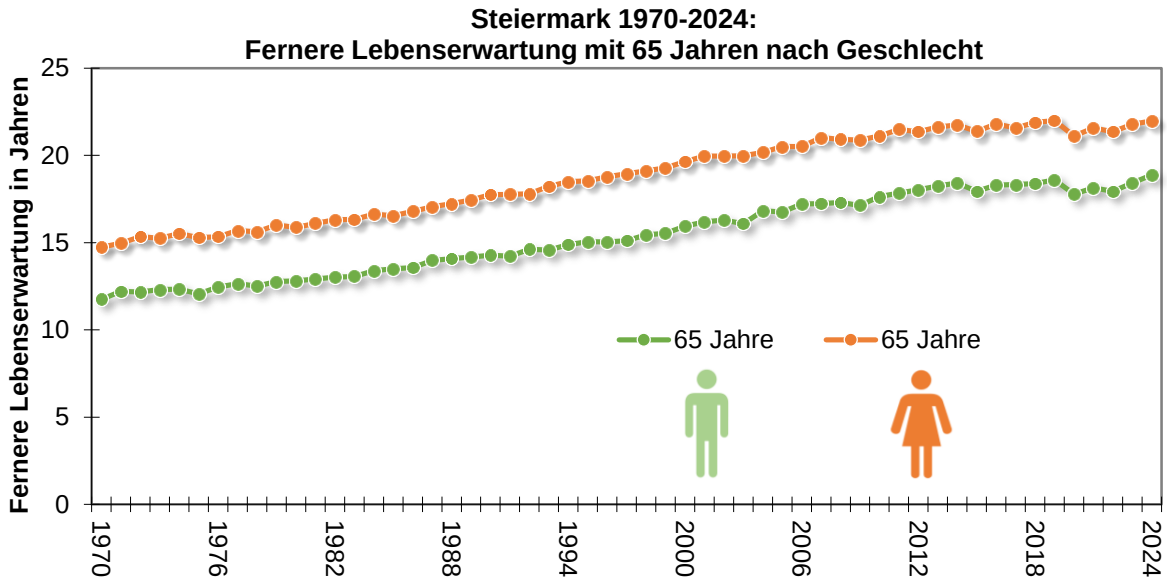

Quelle: Statistik Austria - Demografische Indikatoren; Bearbeitung: Landesstatistik Steiermark.

Grafik 39

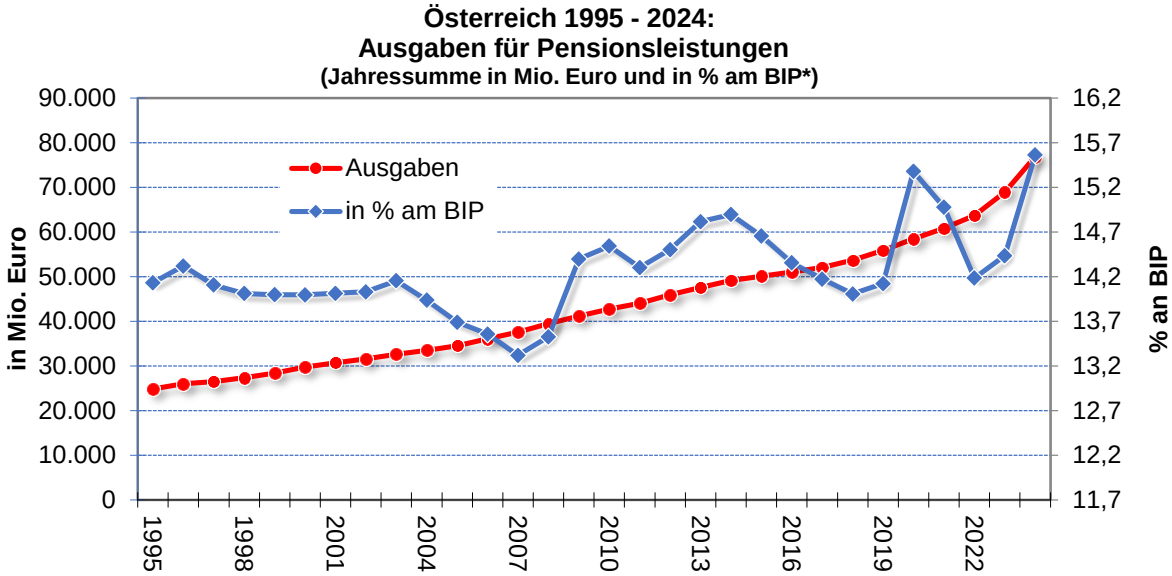

*ab 1995: Bruttoinlandsprodukt zu laufenden Preisen gemäß ESVG 2010, Volkswirtschaftliche Gesamtrechnungen mit Stand vom Juni 2025.
Q.: Statistik Austria, Europäisches System der Integrierten Sozialschutzstatistik (ESSOSS); Bearbeitung: Landesstatistik Steiermark.

Die Ausgaben für Pensionsleistungen nach Berechnungen gemäß dem europäischen System der Integrierten Sozialschutzstatistik (ESSOSS) zeigen einen kontinuierlichen Anstieg, bezogen auf das BIP macht sie 15,6% des BIPs aus, 1995 lag der Anteil bei 14,1%.

Um die langfristige Finanzierbarkeit des Pensionssystems trotz abnehmenden Anteils der Erwerbstätigen und zunehmenden Anteil der Pensionisten sowie der längeren Pensionsdauer sicherzustellen, wurden weitere Maßnahmen getroffen, die Anfang 2026 in Kraft traten.

6.5 Armutsgefährdung

Abseits der Finanzierbarkeit der Sozialsysteme betrifft die demografische Alterung insbesondere auf individueller Ebene Themen wie Arbeit, Einkommen, Wohnen, Bildung, Gesundheit, Armut und soziale Ausgrenzung.

Eine jährliche, europaweite Erhebung zu Einkommen und Lebensbedingungen, die sogenannte EU-SILC Erhebung („European Union Statistics on Income and Living Conditions“) gibt Aufschluss über die Lebensbedingungen der Österreicherinnen und Österreicher und trägt dazu bei, materielle und soziale Benachteiligungen sowie Armut sichtbar zu machen und Haushaltseinkommen über Jahre hinweg zu beobachten. Diese Befragung findet in Österreich seit 2003 jährlich statt und bildet die Basis für Berechnungen von Indikatoren, die die soziale Eingliederung und Armut messen.

Ein wesentlicher Indikator ist die Armutsgefährdungsquote, der Anteil an Personen mit einem äquivalisierten Nettohaushaltseinkommen unterhalb der 60% des Medians aller äquivalisierten Nettohaushaltseinkommen (Armutsgefährdungsschwelle) des Landes.

Das ist ein relatives Maß. Die Grundlage für die Berechnung ist das äquivalisierte Nettohaushaltseinkommen, das ist das verfügbare Haushalteinkommen dividiert durch die Summe der Haushaltsmitglieder gewichtet mit der EU-Skala (die erste erwachsene Person erhält Gewicht 1, jede weitere erwachsene 0,5 und jedes Kind unter 14 Jahren 0,3).

2024 beträgt dieses Äquivalenzeinkommen für die Steiermark 32.933 Euro, folglich ergibt die Armutsgefährdungsschwelle 19.760 Euro, aus Konsistenzgründen wird in Landesstatistik Steiermark 2025b jedoch für die Berechnung die Österreich-Schwelle von 19.926 herangezogen (siehe Landesstatistik Steiermark 2025b S. 29).

Folgende zwei Tabellen sind aus Landesstatistik Steiermark (2025b, S. 31-32) entnommen. Für das Jahr 2024 wurde folgendes festgestellt:

Eine deutlich höhere Armutsgefährdung weisen Nicht-Österreicher mit einer Armutsgefährdungsquote von 29% vor (diese ist sogar mehr als drei Mal so hoch wie bei den Österreichern - 9%), des Weiteren auch Bewohner von Gemeindewohnungen (29%) sowie Bewohner von Sonst. Haupt-/Untermiete (26%). Eine noch höhere Quote ist bei Alleinlebenden, die eine Pension beziehen (alleinlebend in Haushalten mit Pension), zu finden. Hier sind fast zwei von fünf armutsgefährdet (37%). Bei alleinlebend in Haushalten ohne Pension liegt die Armutsgefährdungsquote deutlich darunter und zwar bei 28%. Diese ist aber ist immer weit weg von Personen mit Hauseigentum (6%).

Tabelle 42

Armutsgefährdung in der Steiermark nach soziodemographischen Merkmalen 2024							
soziodemographisches Merkmal	Anzahl in 1.000	nicht armutsgefährdet			armutsgefährdet		
		in 1.000	Anteil in %	Quote in %	in 1.000	Anteil in %	Quote in %
Insgesamt	**1.249**	**1.095**	**100**	**88**	**154**	**100**	**12**
Männer							
Zusammen	**608**	**541**	**100**	**89**	**67**	**100**	**11**
bis 17 Jahre	100	85	16	86	(14)	(21)	(14)
18 bis 34 Jahre	133	119	22	89	(14)	(21)	(11)
35 bis 49 Jahre	115	103	19	90	(12)	(18)	(10)
50 bis 64 Jahre	139	126	23	91	(13)	(19)	(9)
65 Jahre +	121	107	20	89	14	21	11
Frauen							
Zusammen	**642**	**554**	**100**	**86**	**88**	**100**	**14**
bis 17 Jahre	96	84	15	88	(12)	(14)	(12)
18 bis 34 Jahre	121	103	19	85	19	21	15
35 bis 49 Jahre	120	107	19	89	(13)	(15)	(11)
50 bis 64 Jahre	154	137	25	89	17	19	11
65 Jahre +	150	122	22	82	27	31	18
Staatsbürgerschaft							
Österreich	1.057	958	88	91	99	64	9
Nicht Österreich	192	137	12	71	55	36	29
Höchster Bildungsabschluss							
max. Pflichtschule	183	144	15	79	38	29	21
Lehre/mittlere Schule	513	460	49	90	53	41	10
Matura/Universität	372	333	36	89	39	30	11
Haushalte mit Pension							
Zusammen	**263**	**218**	**100**	**83**	**44**	**100**	**17**
Alleinlebend	72	46	21	63	26	59	37
Mehrpersonenhaushalte	191	173	79	91	18	41	9
Haushalte ohne Pension							
Zusammen	**986**	**876**	**100**	**89**	**110**	**100**	**11**
Alleinlebend	144	103	12	72	40	37	28
Mehrpersonenhaush. ohne Kinder	290	284	32	98	(6)	(5)	(2)
Mehrpersonenhaush. mit Kindern	553	489	56	88	64	58	12
Haushalt mit							
männlichem Hauptverdiener	880	806	74	92	73	47	8
weiblicher Hauptverdienerin	370	288	26	78	81	53	22

Anmerkung: Zahlen in Klammern beruhen auf geringen Fallzahlen: Sind in der Randverteilung weniger als 50 oder in der Zelle weniger als 20 Fälle vorhanden, wird geklammert. Zahlen, die auf Randverteilungen <20 beruhen, werden nicht ausgewiesen.
Q.: Statistik Austria; EU-SILC 2024; Landesstatistik Steiermark Heft 8/2025.

Tabelle 43

Armutsgefährdung in der Steiermark nach Erwerbsstatus und Rechtsverhältnis der Wohnung 2024							
Erwerbsstatus / Rechtsverhältnis Wohnung	**Anzahl in 1.000**	**nicht armutsgefährdet**			**armutsgefährdet**		
		in 1.000	**Anteil in %**	**Quote in %**	**in 1.000**	**Anteil in %**	**Quote in %**
Insgesamt	**1.249**	**1.095**	**100**	**88**	**154**	**100**	**12**
Haupttätigkeit (Befragungszeitpunkt: 2024)							
Erwerbstätig	539	510	47	95	29	19	5
davon Vollzeit	393	374	34	95	19	13	5
davon Teilzeit	146	136	12	93	(10)	(7)	(7)
Pension	338	287	26	85	52	33	15
Arbeitslos	(25)	(20)	(2)	(79)	(5)	(3)	(21)
Haushalt	93	70	6	75	23	15	25
In Ausbildung	72	51	5	71	21	14	29
Berufliche Stellung nach ISCO (2024)							
nicht erwerbstätig	202	151	14	75	51	33	25
Hilfstätigkeiten	58	53	5	90	(6)	(4)	(10)
Mittlere Tätigkeiten	222	200	18	90	22	14	10
Höhere Tätigkeiten	97	96	9	98	(2)	(1)	(2)
Hochqualifizierte/führende Tätigkeiten	142	140	13	99	(1)	(1)	(1)
Selbständige	59	53	5	90	(6)	(4)	(10)
Erwerbsintensität des Haushaltes (Referenzjahr: 2023)							
Älter als 64 Jahre oder nicht Teil der Erwerbsbevölkerung	420	353	32	84	68	44	16
Keine oder sehr niedrige Erwerbsintensität	47	20	2	42	27	18	58
Mittlere Erwerbsintensität	369	332	30	90	38	25	10
Hohe Erwerbsintensität	412	390	36	95	22	14	5
Haupteinkommensquelle							
unselbständige Arbeit	763	726	66	95	37	24	5
selbständige Arbeit	82	80	7	97	(2)	(1)	(3)
Sozialleistungen	110	49	5	45	60	39	55
Pensionen	274	228	21	83	46	30	17
private Einkommen	(21)	(12)	(1)	(55)	(9)	(6)	(45)
Rechtsverhältnis an der Wohnung							
Hauseigentum	647	609	56	94	38	25	6
Wohnungseigentum	155	147	13	95	(8)	(5)	(5)
Gemeindewohnung	(41)	(29)	(3)	(71)	(12)	(8)	(29)
Genossenschaft	118	96	9	81	22	14	19
sonst. Haupt-/Untermiete	209	155	14	74	54	35	26
mietfreie Wohnung/Haus	79	59	5	75	20	13	25

Anmerkung: Zahlen in Klammern beruhen auf geringen Fallzahlen: Sind in der Randverteilung weniger als 50 oder in der Zelle weniger als 20 Fälle vorhanden, wird geklammert. Zahlen, die auf Randverteilungen <20 beruhen, werden nicht ausgewiesen.
Q.: Statistik Austria; EU-SILC 2024; entnommen aus Landesstatistik Steiermark Heft 8/2025.

Des Weiteren ist davon auszugehen, dass in der Steiermark wie auch österreichweit Personen in Mehrpersonenhaushalten ohne Kinder sehr selten von Armut betroffen sind (2%, in der Steiermark durch die geringe Zellbesetzung allerdings sehr stark zufallsbehaftet – daher in Klammer gesetzt), während 12% der Personen in Mehrpersonenhalten mit Kindern unter diese Armutsschwelle fallen. Österreichweit zeigt sich auch, dass bei Ein-Eltern Haushalten sowie Mehrpersonenhaushalten mit mindestens drei Kindern (36% bzw. 30%) die Quote stärker ausfällt. Aufgrund der zu geringen Stichprobe kann man hier keine konkreten Quoten für die Steiermark berechnen, es kann aber davon ausgegangen werden, dass diese ähnlich den Österreichquoten sind. Bei einigen Werten in den zwei vorigen Tabellen (eingeklammerte Werte) können aufgrund der Stichprobe keine wirklichen aussagekräftigen Schlüsse gezogen werden.

Frauen jedoch zeigen in den meisten Altersgruppen eine etwas höhere Armutsgefährdung. Besonders armutsgefährdet sind dabei **Frauen ab 65 Jahren** mit 18%. Bei den Männern findet man die höchste Armutsgefährdungsquote bei den unter 18-Jährigen (14%). Ähnlich verhält es sich bei der Gegenüberstellung von Haushalten nach Geschlecht des Hauptverdienenden: Haushalte mit männlichem Hauptverdiener weisen eine Armutsgefährdungsquote von 8% auf, mit weiblicher Hauptverdienerin 22%, somit fast dreimal so hoch.

Bildung ist ebenfalls eine wesentlicher Einflussfaktor für die Armutsgefährdung, Personen mit maximal einem Pflichtschulabschluss haben eine Armutsgefährdungsquote von 21%, Personen mit Lehre bzw. mittlerer Schule und bei Personen mit Matura bzw. Universität 10% bzw. 11% und somit deutlich geringer.

Der **Erwerbsstatus** einer Person ist ebenfalls bedeutend für deren Armutsgefährdung, wie aus Tabelle 43 ersichtlich ist.

Von **hoher Armutsgefährdung** sind mit 55% **Sozialleistungsbeziehende** betroffen, sowie ebenso Personen, die im Haushalt tätig sind (25%) und Personen in Ausbildung (29%). Es ist auch davon auszugehen, dass Arbeitslose eine höhere Armutsgefährdung haben, aufgrund der Stichprobengröße lassen sich keine eindeutigen Schlüsse ziehen. Österreichweit weist die Armutsgefährdung bei Arbeitslosen im Jahr 2024 42,0% auf.

Von den Vollzeit-Erwerbstätigen sind hingegen nur 5% und von den Teilzeit-Beschäftigten nur 7% armutsgefährdet, im Gegensatz zu den Nicht-Erwerbstätigen mit beachtlichen 25%.

Große Unterschiede in der Armutsgefährdung sind in Abhängigkeit von der **Erwerbsbeteiligung eines Haushaltes** festzustellen. Eine geringe Armutsgefährdungsquote von 5% haben Haushalte mit hoher Erwerbsintensität (>=85%) vorzuweisen, bei Haushalten mit mittlerer Erwerbsintensität steigt sie auf 10% und dann weiter auf 58% bei Haushalten mit keiner oder sehr niedriger Erwerbsintensität.

Trotz positiver Auswirkung von Erwerbstätigkeit auf die Minimierung des Armutsrisikos darf nicht auf diejenige vergessen werden, die obwohl erwerbstätig dennoch armutsgefährdet sind, die „working poor“, eine Gruppe von Personen mit schlechten, gering bezahlten Jobs und mangelnder Erwerbsbeteiligung.

Tabelle 44

Steiermark 2024: Armutsgefährdung und Erwerbstätigkeit von Personen im Erwerbsalter (18 - 64 Jahre)			
in 1.000 (in %)	**nicht erwerbstätig[1]**	**erwerbstätig[1]**	**Gesamt**
nicht armutsgefährdet	186 (77%)	509 (94%)	695 (89%)
armutsgefährdet	54 (23%)	33 (6%)	87 (11%)
Gesamt	241 (100%)	542 (100%)	782 (100%)

1) erwerbstätig im Sinne der „working poor" Betrachtung: Personen, die im Jahr 2023 zumindest sechs Monate Voll- oder Teilzeit erwerbstätig waren.
Q.: Statistik Austria; EU-SILC 2024; entnommen aus Landesstatistik Steiermark Heft 8/2025.

In EU-SILC gelten jene Personen als „working poor", die zwischen 18 und 64 Jahre alt sind, im Jahr 2023 zumindest sechs Monate Vollzeit- oder Teilzeit erwerbstätig waren und deren Haushaltseinkommen (als Summe aller Erwerbs- und sonstiger Einkommen bezogen auf Haushaltsgröße und Altersstruktur – das heißt äquivalisiert) unter der Armutsgefährdungsschwelle liegen. Personen, die im Jahr 2023 länger als sechs Monate arbeitslos waren, werden nicht berücksichtigt.

Insgesamt sind in der Steiermark 542.000 erwerbsfähige Personen (zwischen 18 und 64 Jahren) im Jahr vor der Erhebung einer Voll- oder Teilzeiterwerbstätigkeit zumindest für 6 Monate nachgegangen und 241.000 Personen im Erwerbsalter nicht. Von diesen Erwerbstätigen sind 6% armutsgefährdet und bei den Nicht-Erwerbstätigen sind es 23% – also in etwa jeder Vierte.

Armutsgefährdung trotz Erwerbstätigkeit entsteht aufgrund niedrigen Erwerbsarbeitseinkommens in Zusammenhang mit der Größe und Konstellation des Haushaltes, der Anzahl der Verdiener im Haushalt und der Zusammensetzung des gesamten Haushaltseinkommens.

Stammen die Haupteinkommen aus unselbstständiger Arbeit, beträgt die Armutsgefährdungsquote nur 5%, wohingegen das Armutsrisiko bei hauptsächlichem Bezug von Sozialleistungen auf 55% ansteigt.

Nachfolgende Grafik zeigt die armutsreduzierende Wirkung des österreichischen Sozialschutzes.

Grafik 40

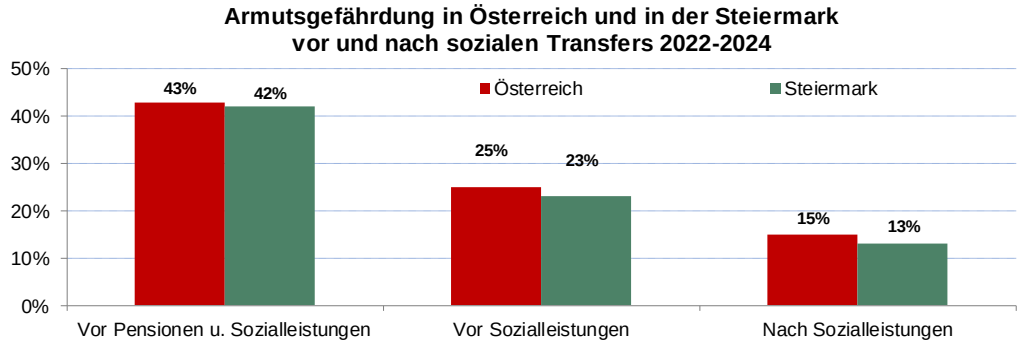

Q.: Statistik Austria, EU-SILC 2022-2024; Bearbeitung: Landesstatistik Steiermark.

Ohne das System des Sozialschutzes wären somit 42% der steirischen Bevölkerung armutsgefährdet. Hochgerechnet auf eine (hier verwendete) Bevölkerung von 1.244.000 Steirern würde es sich um rund 522.000 Personen in der Steiermark (im Schnitt der Jahre 2022 bis 2024) handeln. Österreichweit wären es 43% der Bevölkerung bzw. 3.839.000 Personen.

23% (Steiermark) bzw. 25% (Österreich) der Bevölkerung gelten nach Berücksichtigung der Pensionszahlungen noch immer armutsgefährdet.

Erst nach Berücksichtigung der Sozialleistungen sinkt die Armutsgefährdungsquote, in der Steiermark auf 13% und in Österreich auf 15%. Ausgehend von der steirischen Bevölkerungszahl 2022 bis 2024 wären etwa 282.000 Personen nach Auszahlung der Pensionen und 164.000 Personen nach Zahlung der Sozialleistungen in der Steiermark armutsgefährdet.

6.6 Politische Beteiligung – Alterung der Wahlberechtigten

Ein ganz anderes Thema ist die Auswirkung der demografischen Alterung auf die politische Beteiligung. Wahlberechtigt sind österreichische Staatsbürgerinnen und -bürger ab 16 Jahren. An Gemeinderatswahlen können auch nicht österreichische EU-Bürger mit Hauptwohnsitz in Österreich teilnehmen.

Konkrete Zahlen, wie sich der Kreis der Wahlberechtigten zukünftig entwickeln wird, stehen uns nicht zur Verfügung. Wir können aber die zukünftige Entwicklung der den Wahlberechtigten zugrunde liegenden Altersgruppe der 16- und Mehrjährigen in der Bevölkerung betrachten.

Bis 2040 wird diese Zahl ansteigen, danach geht man laut Bevölkerungsprognose 2025 von Statistik Austria von einem Rückgang aus.

Was die Zahl der Seniorinnen und Senioren betrifft wird diese, wie bereits erwähnt, in Zukunft weiterhin laut Prognose bis 2060 steigen, dann etwas zurückgehen. **Der Anteil der Senioren wächst hingegen bis zum Modellrechnungshorizont 2065 kontinuierlich an.** Beträgt der Anteil 1990 noch etwas weniger als ein Fünftel, liegt er aktuell bei 25,8% (2025) und steigt bis 2065 auf mehr als ein Drittel (35,9 Prozent).

Dies kann sich wie folgt auswirken auf:

- **Wahlbeteiligung:** Da ältere Menschen oftmals eine höhere Wahlbeteiligung aufweisen, fällt ihre Stimme stärker ins Gewicht.
- **Themenpräferenzen:** Anliegen älterer Menschen wie z.B. Pensionssicherung, Gesundheit und Pflege werden aufgrund der wachsenden Zahlen vermehrt politische Inhalte darstellen.
- **Generationenkonflikt:** Beschäftigt sich die Gesellschaft nur mit dem kurzfristigen Status Quo, besteht die Gefahr, dass langfristige Themen (wie z.B. Klimaschutz, Staatsverschuldung oder Bildungsinvestitionen), relevant für Sicherung der Lebensstandards nachfolgender Generationen, in den Hintergrund treten.

Tabelle 45

Steiermark 1990-2065: Bevölkerung ab 16 Jahren			
1.1.	Gesamt	65+	
		abs.	in %
1990	946.769	174.080	18,4%
2000	972.773	194.502	20,0%
2010	1.023.925	226.773	22,1%
2020	1.067.903	255.529	23,9%
2025	1.089.623	280.909	25,8%
2030	1.098.369	316.118	28,8%
2035	1.103.865	347.309	31,5%
2040	1.104.336	363.161	32,9%
2045	1.096.257	367.533	33,5%
2050	1.082.810	372.272	34,4%
2055	1.065.418	373.331	35,0%
2060	1.047.465	374.526	35,8%
2065	1.032.462	371.090	35,9%

Q.: Statistik Austria - Demografische Indikatoren, Bevölkerungsprognose 2025, Bevölkerungsstände zum Jahresanfang; Bearbeitung: Landesstatistik Steiermark.

Grafik 41

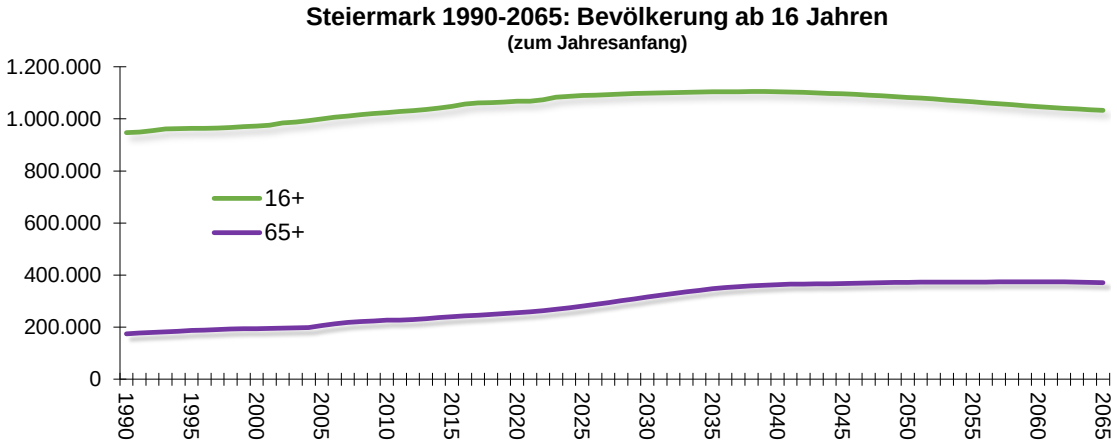

Q.: Statistik Austria - Demografische Indikatoren, Bevölkerungsprognose 2025; Bearbeitung: Landesstatistik Steiermark.

6.7 Soziale Beteiligung – Freiwilligentätigkeit

Ältere Menschen bleiben heutzutage länger aktiv. Vor allem die Gruppe der 60- bis unter 75-Jährigen gewinnt zunehmend an Bedeutung. Die jüngere Generation und die Gesellschaft insgesamt können von ihrem Wissen, ihrer Erfahrung lernen und profitieren. So gebe es für die „jungen Alten“ etwa im Bereich des Ehrenamtes und der Freiwilligenarbeit zahlreiche Möglichkeiten, aktiv zu sein bzw. zu werden.

Einen Einblick in die Freiwilligentätigkeit erhalten wir durch eine Erhebung aus dem Jahr 2025 von Statistik Austria im Auftrag des BMASGPK (siehe Tabelle 46).

Bei dieser Erhebung umfasst **Freiwilligentätigkeit** freiwillige unbezahlte Tätigkeiten und Leistungen von Privatpersonen, die zum Zweck der Förderung der Allgemeinheit oder

aus vorwiegend sozialen Motiven **außerhalb des eigenen Haushalts** erbracht werden, ohne dass diese in Erwerbsabsicht aufgrund eines Arbeitsverhältnisses oder im Rahmen einer Berufsausbildung erfolgen. Dies können sowohl **formelle Dienste** innerhalb eines Vereins (z.B. Feuerwehr, Rettung, Kulturverein) als auch **informelle, privat geleistete** (ohne einen Verein oder eine Organisation im Hintergrund z.B. Tätigkeit für Nachbarin) sein (siehe BMASGPK 2025).

Die **Ergebnisse** zeigen, **österreichweit** ist fast jeder Zweite (ab 15 Jahren) freiwillig tätig entweder formell oder informell oder auch beides. 38,7% gehen einer freiwillig informellen Tätigkeit nach, nicht ganz 25% sind formell in einem Verein oder in einer Organisation tätig.

Zwar sind mehr Personen bis zu einem Alter von unter 60 Jahren anteilsmäßig mehr freiwillig tätig als in höheren Lebensabschnitten (ab 60 Jahren), aber **wenn Ältere einer Freiwilligentätigkeit nachgehen, wenden sie mehr Zeit dafür auf**. Im Alter von 60 und mehr Jahre sind es durchschnittlich **pro Woche 7 Stunden und 17 Minuten**, bei den unter 40-Jährigen hingegen zwei Stunden weniger.

Tabelle 46

Österreich 2025: Personen ab 15 Jahren Freiwilligentätigkeit, Zeitaufwand pro Woche nach Alter							
Alter/Freiwilligentätigkeit		**Freiwillig Tätige[1)]**		**Ø Stunden pro Woche**	**… der Personen sind weniger als … HH:MM pro Woche freiwillig tätig**		
		abs. (in 1.000)	**in %**		**25%**	**50%**	**75%**
Insgesamt	**insg.**	**3725,6**	**48,2%**	**5:52**	**0:46**	**2:41**	**6:56**
	formell	1861,4	24,1%	3:15	0:40	1:44	3:41
	informell	2993,7	38,7%	5:16	0:31	2:05	6:32
unter 40 Jahre	**insg.**	**1388,3**	**50,6%**	**5:05**	**0:41**	**2:19**	**6:00**
	formell	691,2	25,2%	3:17	0:41	1:51	4:09
	informell	1124,2	41,0%	4:15	0:26	1:23	4:37
40 bis unter 60 Jahre	**insg.**	**1329,9**	**52,9%**	**5:35**	**0:42**	**2:26**	**6:55**
	formell	677,5	26,9%	2:47	0:35	1:23	3:14
	informell	1069,8	42,5%	5:11	0:30	2:05	6:28
60 Jahre und mehr	**insg.**	**1007,4**	**40,7%**	**7:17**	**1:09**	**3:28**	**9:14**
	formell	492,7	19,9%	3:52	0:41	1:51	4:16
	informell	799,7	32,3%	6:49	0:55	3:23	9:07

1) in den letzten 12 Monaten freiwillig tätig: JA.
Q: Statistik Austria, Erhebung zur Freiwilligentätigkeit 2025. Bearbeitung: Landesstatistik Steiermark.

7 Schlussbemerkung

In vielerlei Hinsicht verdichten sich die Auswirkungen des kollektiven Alterns in der Steiermark weiter, wenn die starken Geburtenjahrgänge der sechziger Jahre des 20. Jahrhunderts in das Seniorenalter aufrücken. Herausforderungen werden in allen Landesteilen auftreten.

Seit der letzten Publikation im Jahr 2011 (siehe Landesstatistik Steiermark 2011) ist die Zahl der Kinder und Jugendlichen weiter gesunken und die Zahl der Senioren weiter deutlich gestiegen.

Jedoch waren Krisen wie z. B. die COVID-19-Pandemie und der Ukrainekrieg damals in weiter Ferne. Aufgrund der COVID-19-Pandemie ging die Lebenserwartung kurzfristig zurück (siehe 3.3.2), ist aber jetzt wieder im

Steigen. Der Ukrainekrieg, die Energiekrise, das Steigen der Inflationsrate und andere Herausforderungen verstärken den Geburtenrückgang. Die Steiermark hat dabei 2024 erstmals bei den Geburten die 10.000er Marke unterschritten. Eine Trendwende ist derzeit nicht absehbar. Der langfristige Trend zur Überalterung der Gesellschaft bleibt bestehen und gewinnt mehr an Dynamik eben durch den Eintritt der Babyboomer in den Ruhestand. Die Auswirkungen des demografischen Wandels zeigen sich.

Exemplarisch haben wir

- die Veränderung der Familienstrukturen als Folge der demografischen Alterung,
- die Entwicklungen im Gesundheits- und Sozialwesen sowie
- Auswirkungen auf die Arbeitswelt

dargestellt.

Die wesentliche Frage jetzt und für die Zukunft wird sein:

Wie kann es uns als Gesellschaft gelingen, die Herausforderungen des demografischen Wandels gut zu meistern und somit ein solides Fundament für unsere kommenden Generationen zu legen?

8 Datenquellen und Literatur

8.1 Literatur

Landesstatistik Steiermark (Hrsg.) (2011): AGEING - Bericht 2011 - Demografisches Altern in der Steiermark. Heft 2/2011. Graz. Online unter https://www.landesentwicklung.steiermark.at/cms/dokumente/12658765_141979497/35f45d85/Publikation%202-2011.pdf [22.05.2026]

Landesstatistik Steiermark (Hrsg.) (2022): Regionale Bevölkerungsprognose, Steiermark 2021/22 – Bundesland, Bezirke und Gemeinden. Steirische Statistiken. Heft 6/2022. Graz. Online unter https://www.landesentwicklung.steiermark.at/cms/dokumente/12658765_141979497/7826ccbe/Heft%206-2022%20Bev%C3%B6lkerungsprognose.pdf [22.05.2026]

Landesstatistik Steiermark (Hrsg.) (2025a): Wohnbevölkerung am 1.1.2025, Wanderungen 2024. Steirische Statistiken. Heft 4/2025. Graz. Online unter https://www.landesentwicklung.steiermark.at/cms/dokumente/12658765_141979497/8104e23d/Heft%204-2025%20Wohnbev%C3%B6lkerung%202025_Wanderungen%202024.pdf [17.07.2026]

Landesstatistik Steiermark (Hrsg.) (2025b): Armut und Lebensbedingungen in der Steiermark 2024. Steirische Statistiken. Heft 8/2025. Graz. Online unter https://www.landesentwicklung.steiermark.at/cms/dokumente/12658765_141979497/f054b22b/Heft%208-2025%20Armutsbericht%202024.pdf [13.07.2026]

Landesstatistik Steiermark (Hrsg.) (2025c): Steiermark - Gleichstellung in Zahlen 2025. Steirische Statistiken. Heft 10/2024. Graz. Online unter https://www.landesentwicklung.steiermark.at/cms/dokumente/12658765_141979497/12431bd1/Heft 10 - 2025 Steiermark Gleichstellung in Zahlen 2025.pdf [13.07.2026]

Landesstatistik Steiermark (Hrsg.) (2026): Wohnbevölkerung am 1.1.2026, Wanderungen 2025. Steirische Statistiken. Heft 4/2026. Graz. Online unter https://www.landesentwicklung.steiermark.at/cms/dokumente/12658765_141979497/cd1a520e/Heft%204-2026%20Wohnbev%C3%B6lkerung_2026_Wanderungen%202025%20Internet.pdf [24.09.2026]

8.2 Datenquellen

Vereinte Nationen, Abteilung für wirtschaftliche und Soziale Angelegenheiten, Bevölkerungsabteilung (2024): World Population Prospects: The 2024 Revision. New York. Online unter https://population.un.org/dataportal/home?df=9aa323da-fe6e-432c-b8ae-6069d870590a [22.05.2026]

Eurostat (2025): Population projections (2025-2100). Luxemburg. Abfrage von Eurostat – Database. Online unter https://ec.europa.eu/eurostat/web/main/data/database [22.05.2026]

ÖROK (Hrsg.) (2022): ÖROK-Regionalprognosen 2021 bis 2050: Bevölkerung. Österreichische Raumordnungskonferenz (ÖROK) Schriftenreihe Nr. 212. Wien. Online unter https://www.oerok.gv.at/fileadmin/user_upload/Bilder/2.Reiter-Raum_u._Region/2.Daten_und_Grundlagen/Bevoelkerungsprognosen/Progose_2021/OEROK_212_OEROK-BevPrognose_2021-2050.pdf [01.06.2026]

Statistik Austria (2026): Individuell zuordbare Gesundheitsausgaben (HC.1-HC.5) nach Alter und Geschlecht in Österreich, 2014 und 2019 (Tabelle nur in Englisch verfügbar) (.ods), Wien. Online unter https://www.statistik.at/fileadmin/pages/386/Tabelle_Alter_Geschlecht_2014_2019.ods [26.06.2026]

Online Pensions Information System (OPIS) https://www.dnet.at/opis/Default.aspx [10.07.2026]

Bundesministerium für Arbeit, Soziales, Gesundheit, Pflege und Konsumentenschutz (BMASGPK) (Hg.) (2025): Projektbericht: Freiwilligentätigkeit in Österreich, Hauptergebnisse der Erhebung zur Freiwilligentätigkeit 2025. Wien. Online unter https://www.statistik.at/fileadmin/publications/Bericht_2025_Freiwilligentaetigkeit.pdf [14.07.2026]

Statistik Austria (2026): STATcube-Abfragen und Homepagezugriffe (www.statistik.at) zu

- Demografische Indikatoren 1961 bis 2024 [17.07.2026]
  - https://www.statistik.at/statistiken/bevoelkerung-und-soziales/bevoelkerung/demographische-indikatoren-und-tafeln/demographische-zeitreihenindikatoren
  - https://www.statistik.at/fileadmin/pages/411/Steiermark_Zeitreihenindikatoren_1961_2024.ods
  - https://www.statistik.at/fileadmin/pages/431/Tabellensammlung_Wanderungen_insgesamt_2025.ods
- Statistik der Bevölkerungsstände [17.07.2026]
  - https://www.statistik.at/statistiken/bevoelkerung-und-soziales/bevoelkerung/bevoelkerungsstand/bevoelkerung-zu-jahres-/-quartalsanfang
  - http://statcube.at/statcube/opendatabase?id=debevstandjbab2002
- Migration:
  - https://www.statistik.at/statistiken/bevoelkerung-und-soziales/bevoelkerung/migration-und-einbuergerung

        - http://statcube.at/statcube/opendatabase?id=debevwan020
        - http://statcube.at/statcube/opendatabase?id=debevwan21
        - https://www.statistik.at/statistiken/bevoelkerung-und-soziales/bevoelkerung/migration-und-einbuergerung/wanderungen-insgesamt
            - https://www.statistik.at/fileadmin/pages/431/Tabellensammlung_Wanderungen_insgesamt_2025.ods
- Bevölkerungsprognose 2025 [17.07.2026]
    - https://www.statistik.at/statistiken/bevoelkerung-und-soziales/bevoelkerung/demographische-prognosen/bevoelkerungsprognosen-fuer-oesterreich-und-die-bundeslaender
    - https://www.statistik.at/fileadmin/pages/414/Steiermark_Hauptszenario_2025.ods
    - https://www.statistik.at/fileadmin/pages/414/Hauptvariante_2025_ungerundete_Rohdaten.ods
    - https://statcube.at/statcube/opendatabase?id=debevjahresanf
- STATcube-Abfrage in Bezug auf Abgestimmte Erwerbsstatistik, Volks- und Registerzählungen [17.07.2026]
    - https://www.statistik.at/datenbanken/statcube-statistische-datenbank
- Gesundheitsbefragung
    - https://www.statistik.at/statistiken/bevoelkerung-und-soziales/gesundheit
    - https://www.statistik.at/statistiken/bevoelkerung-und-soziales/gesundheit/gesundheitszustand/gesundheitszustand-selbstberichtet
    - https://www.statistik.at/statistiken/bevoelkerung-und-soziales/gesundheit/gesundheitszustand/lebenserwartung-in-gesundheit
- Gesundheitsausgaben
    - https://www.statistik.at/statistiken/bevoelkerung-und-soziales/gesundheit/gesundheitsversorgung-und-ausgaben/gesundheitsausgaben
    - https://www.statistik.at/fileadmin/pages/386/SHA_vorlaeufigeErgebnisse_2025.ods
- Pflegedienstleistungsstatistik
    - https://www.statistik.at/statistiken/bevoelkerung-und-soziales/sozialleistungen/betreuungs-und-pflegedienste
- Pflegegeld
    - https://www.statistik.at/statistiken/bevoelkerung-und-soziales/sozialleistungen/bundespflegegeld
- Freiwilligentätigkeit
    - https://www.statistik.at/statistiken/bevoelkerung-und-soziales/weitere-sozialstatistiken/freiwilligentaetigkeit
- Pensionen
    - https://www.statistik.at/statistiken/bevoelkerung-und-soziales/sozialleistungen/pensionen/pensionen
        - https://www.statistik.at/fileadmin/pages/1723/8_Durchschnittsalter_der_Neuzuerkennungen_in_der_gesetzlichen_PV_1970_bis_2024.ods
    - https://www.statistik.at/statistiken/bevoelkerung-und-soziales/sozialleistungen/pensionen

ANHANG I: BEZIRKS- UND GEMEINDEKARTEN

1 Bezirkskarten - Bevölkerungsveränderungen

Steiermark - Bezirke (1.1.2005-1.1.2025): Bevölkerungsveränderung

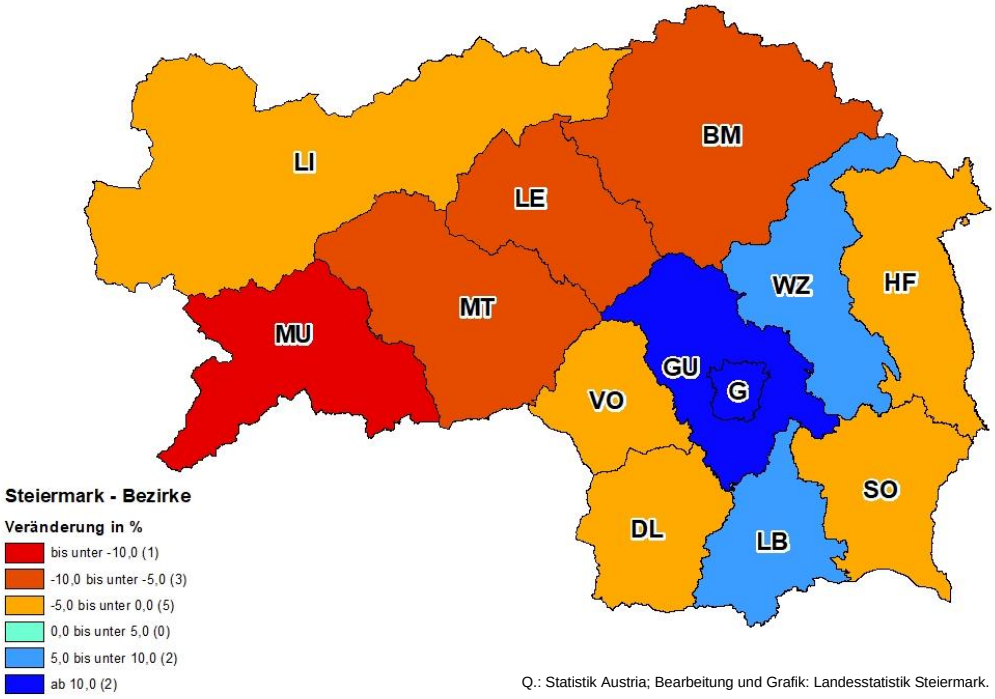

Q.: Statistik Austria; Bearbeitung und Grafik: Landesstatistik Steiermark.

Steiermark - Bezirke (1.1.2025-1.1.2050): Zukünftige Bevölkerungsveränderung

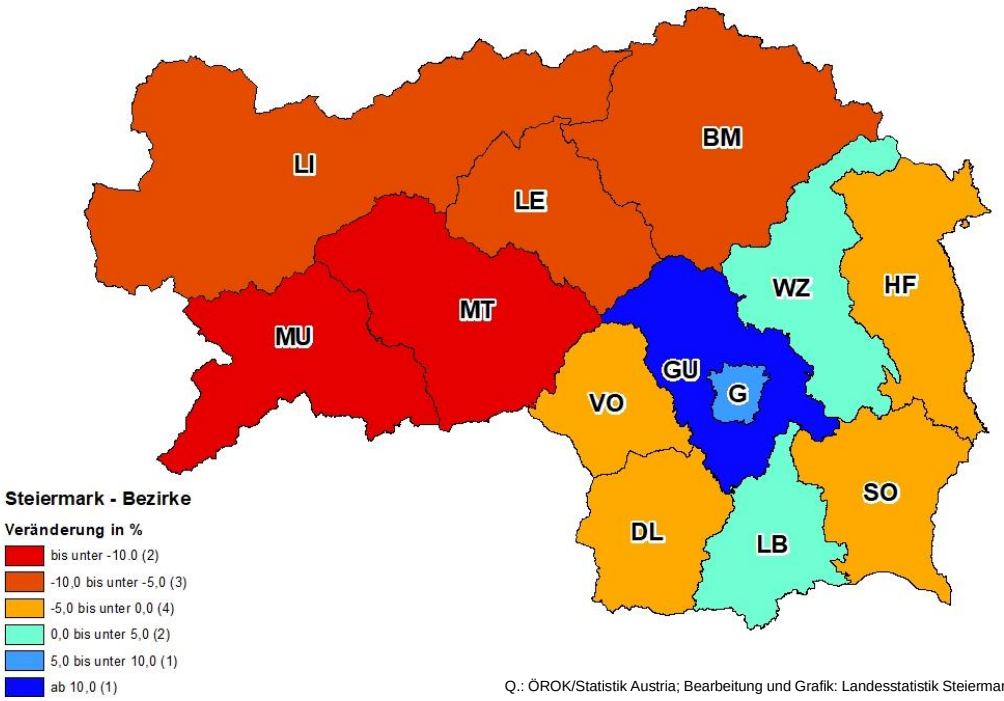

Q.: ÖROK/Statistik Austria; Bearbeitung und Grafik: Landesstatistik Steiermark.

Q.: Statistik Austria/ÖROK; Bearbeitung und Grafik: Landesstatistik Steiermark.

Steiermark - Bezirke (1.1.2005-1.1.2025):
Bevölkerungsveränderung bei den unter 20-Jährigen

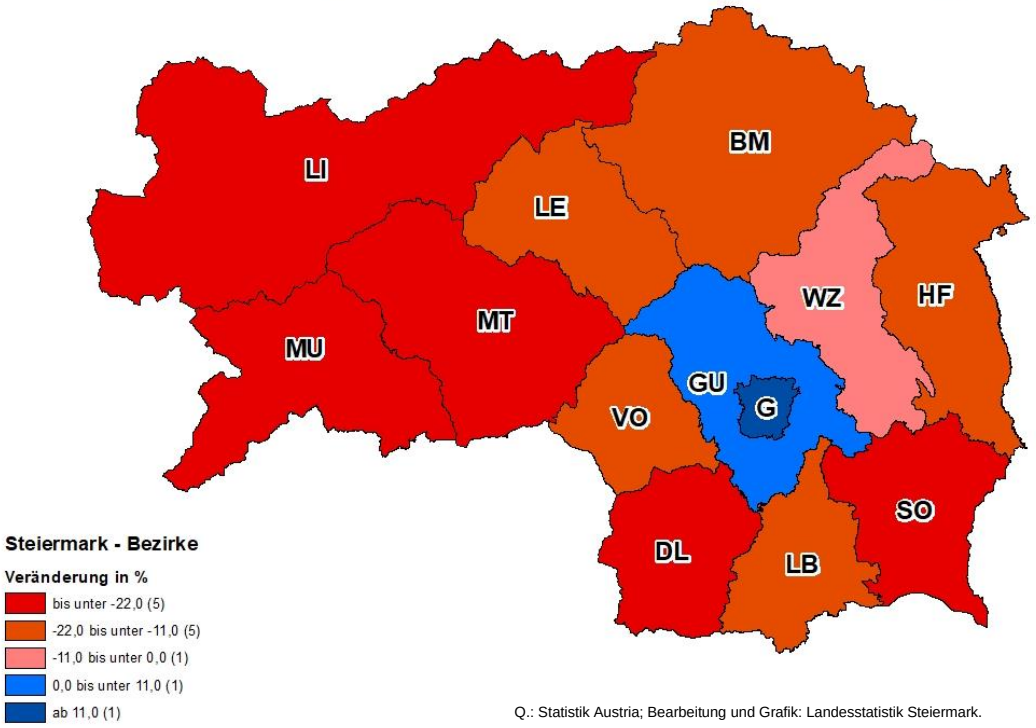

Q.: Statistik Austria; Bearbeitung und Grafik: Landesstatistik Steiermark.

Steiermark - Bezirke (1.1.2025-1.1.2050):
Zukünftige Bevölkerungsveränderung bei den unter 20-Jährigen

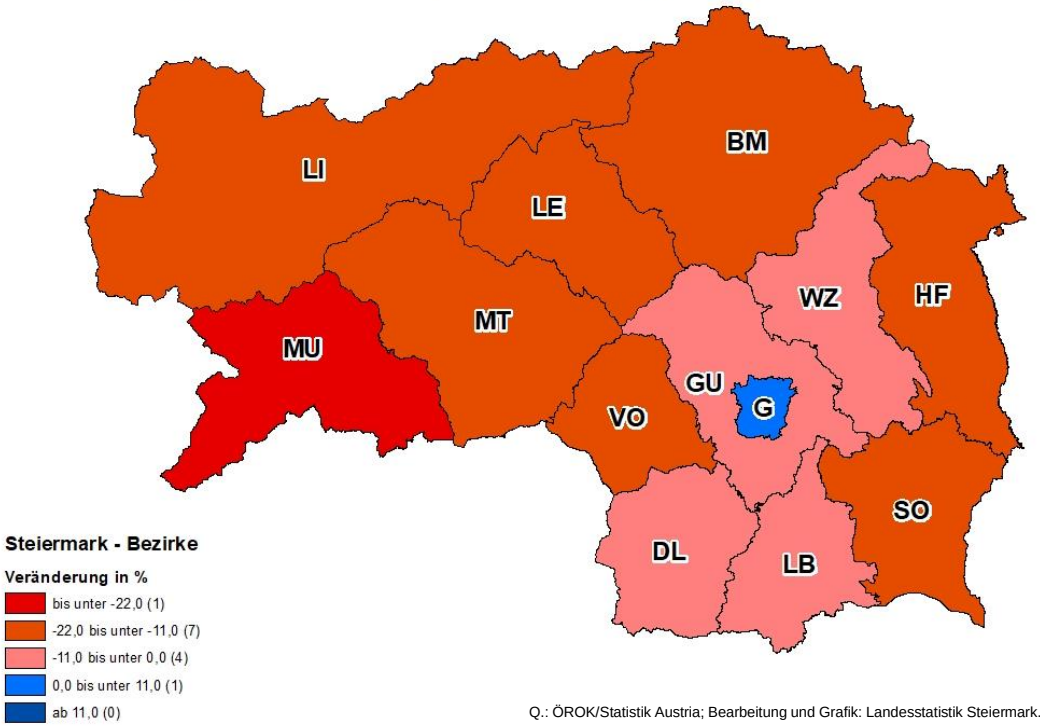

Q.: ÖROK/Statistik Austria; Bearbeitung und Grafik: Landesstatistik Steiermark.

Steiermark - Bezirke (1.1.2005-1.1.2025):
Bevölkerungsveränderung bei den 20- bis unter 65-Jährigen

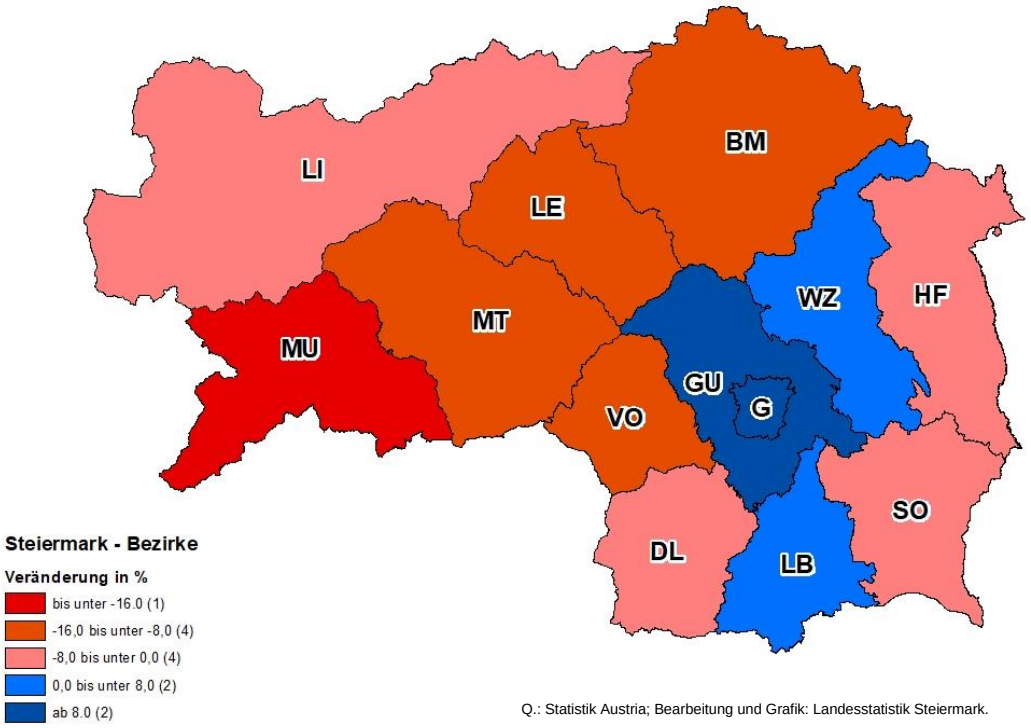

Q.: Statistik Austria; Bearbeitung und Grafik: Landesstatistik Steiermark.

Steiermark - Bezirke (1.1.2025-1.1.2050):
Zukünftige Bevölkerungsveränderung bei den 20- bis unter 65-Jährigen

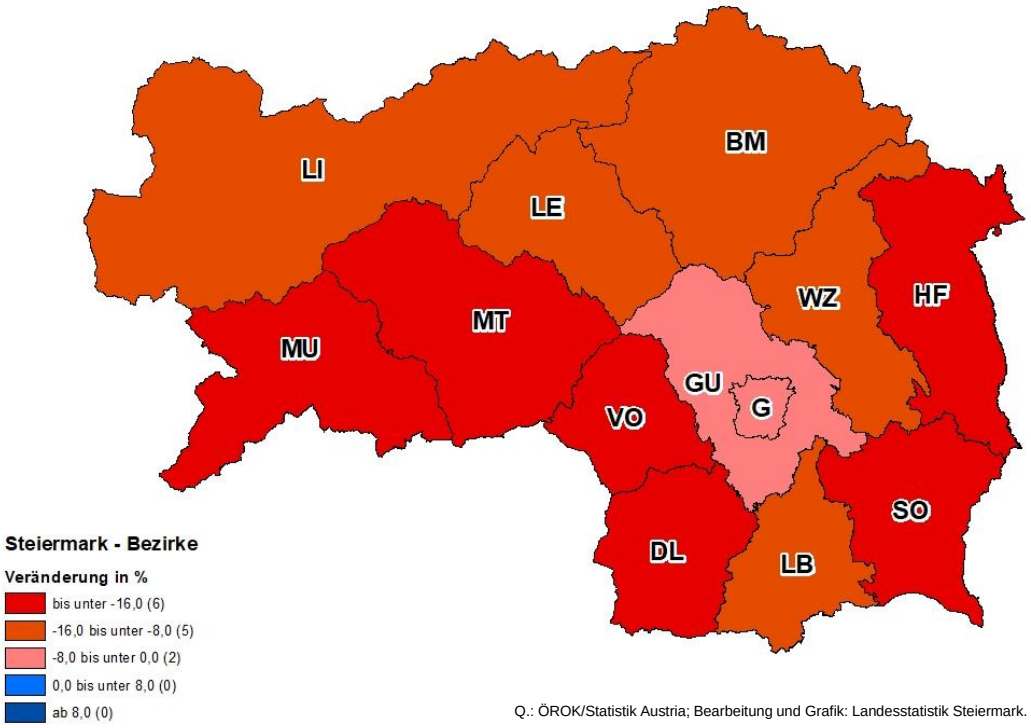

Q.: ÖROK/Statistik Austria; Bearbeitung und Grafik: Landesstatistik Steiermark.

Steiermark - Bezirke (1.1.2005-1.1.2025):
Bevölkerungsveränderung bei den 65- und Mehrjährigen

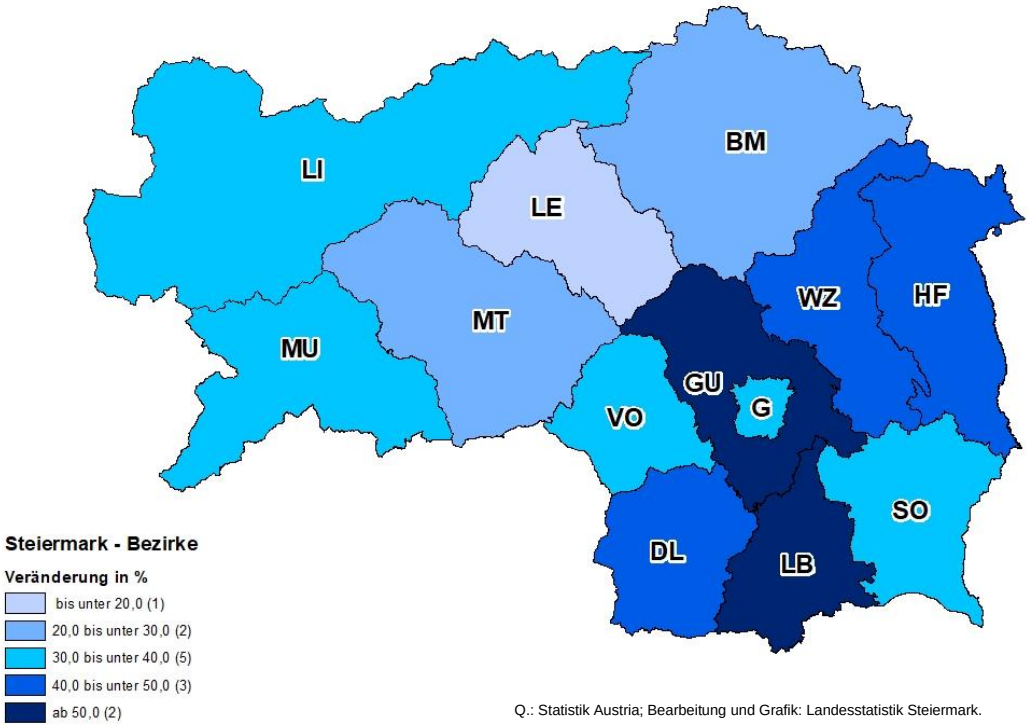

Q.: Statistik Austria; Bearbeitung und Grafik: Landesstatistik Steiermark.

Steiermark - Bezirke (1.1.2025-1.1.2050):
Zukünftige Bevölkerungsveränderung bei den 65- und Mehrjährigen

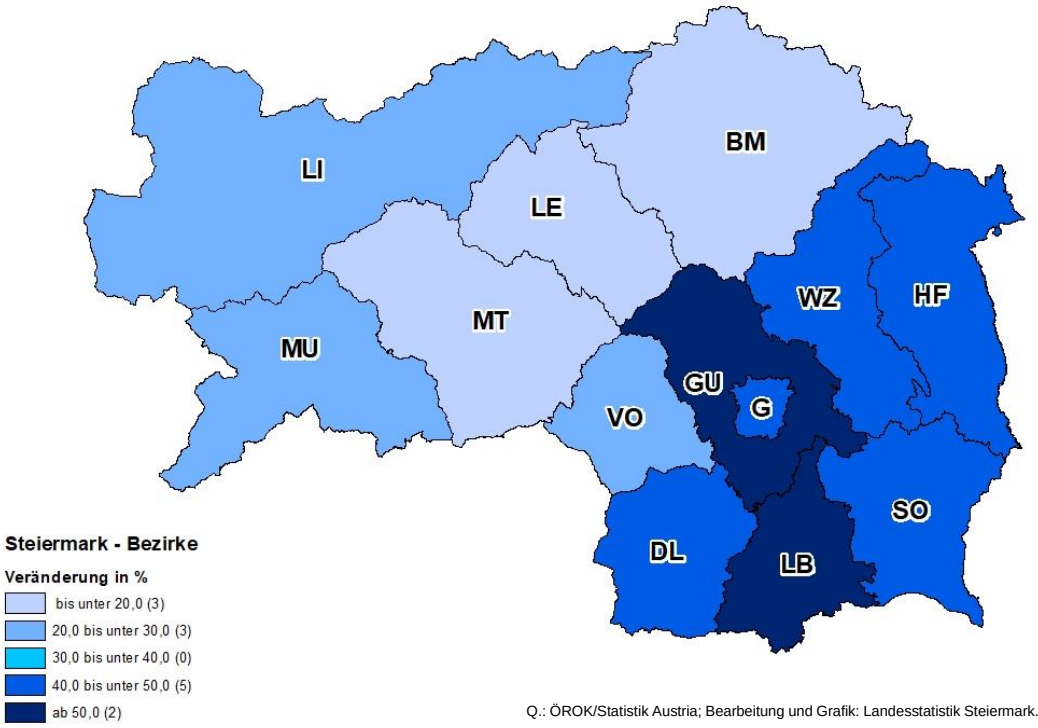

Q.: ÖROK/Statistik Austria; Bearbeitung und Grafik: Landesstatistik Steiermark.

2 Gemeindekarten - Bevölkerungsveränderungen

Steiermark - Gemeinden (1.1.2005-1.1.2025): Bevölkerungsveränderung insgesamt

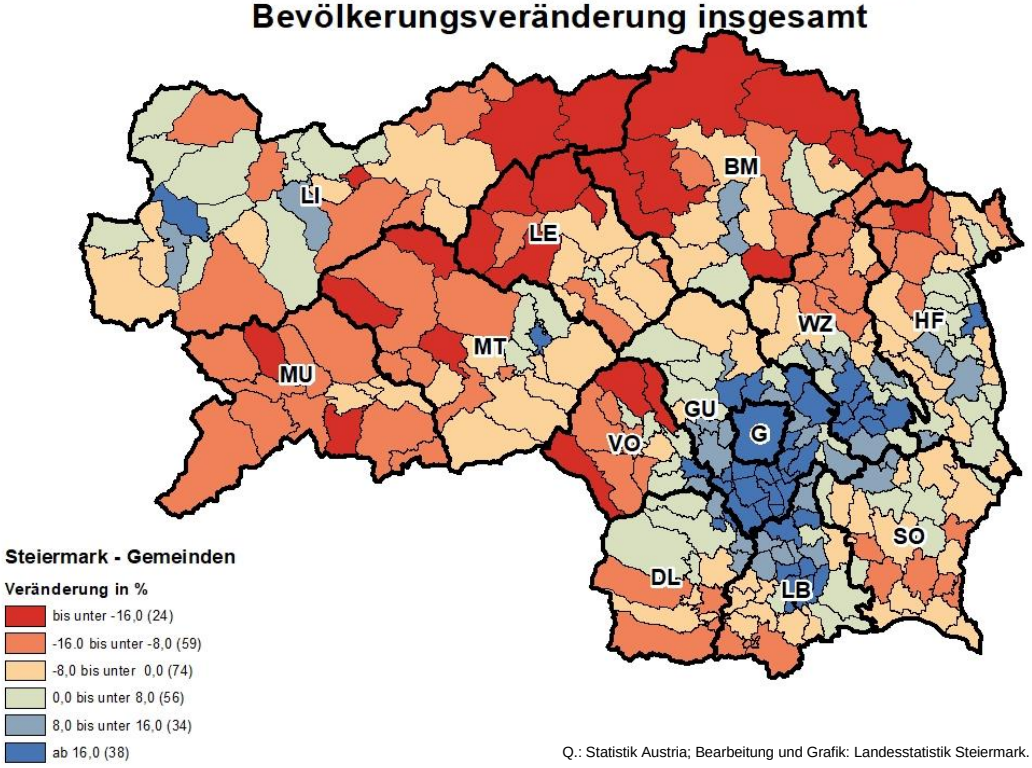

Q.: Statistik Austria; Bearbeitung und Grafik: Landesstatistik Steiermark.

Steiermark - Gemeinden (1.1.2005-1.1.2025): Veränderung der Zahl der unter 20-Jährigen

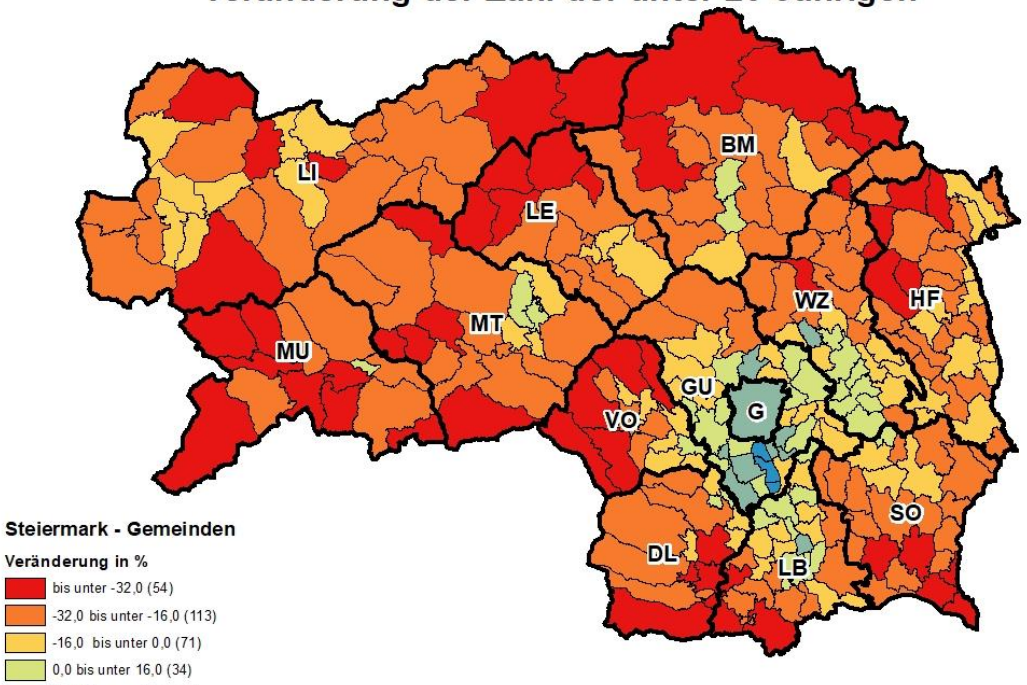

Q.: Statistik Austria; Bearbeitung und Grafik: Landesstatistik Steiermark.

Steiermark - Gemeinden (1.1.2005-1.1.2025):
Veränderung der Zahl der 20- bis unter 65-Jährigen

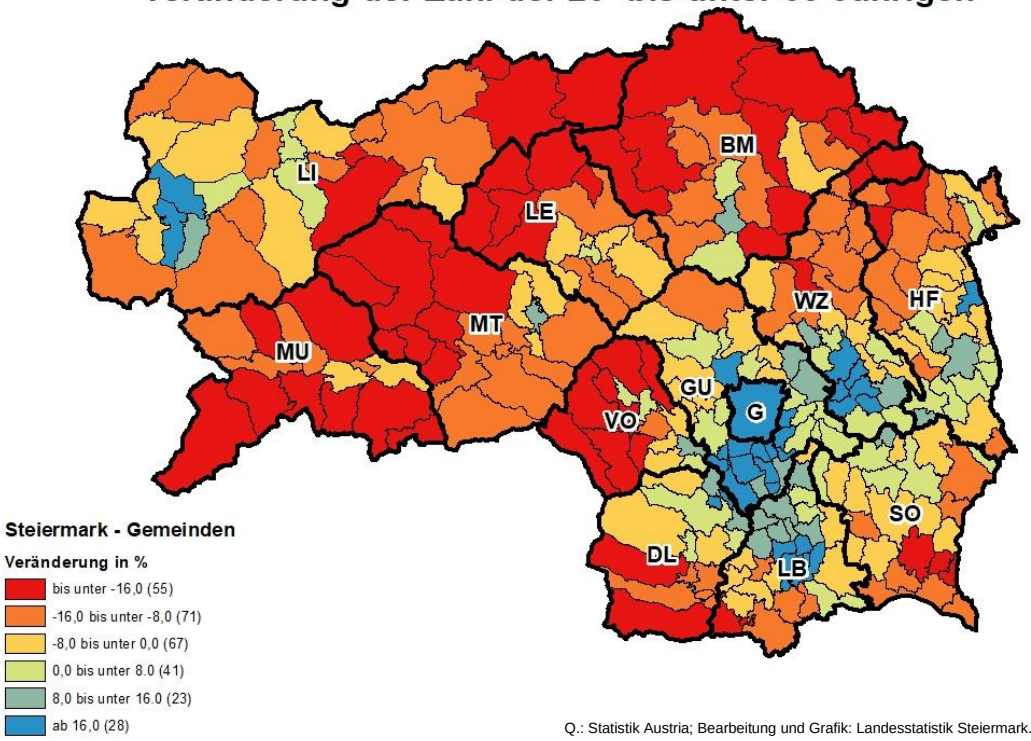

Q.: Statistik Austria; Bearbeitung und Grafik: Landesstatistik Steiermark.

Steiermark - Gemeinden (1.1.2005-1.1.2025):
Veränderung der Zahl der 65- und Mehrjährigen

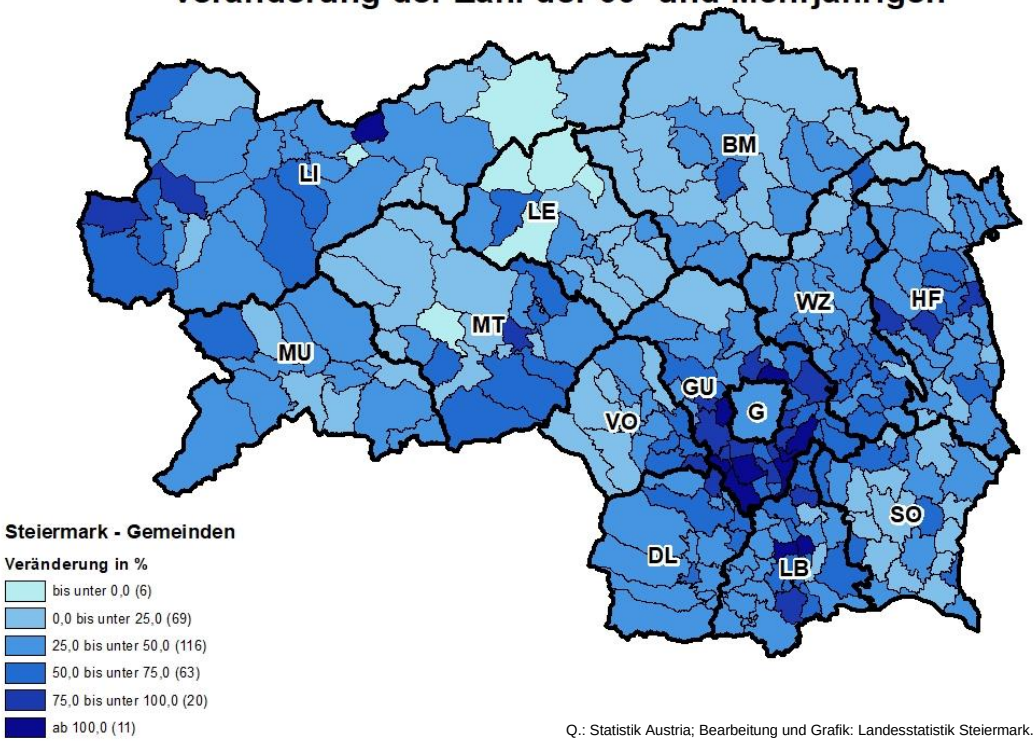

Q.: Statistik Austria; Bearbeitung und Grafik: Landesstatistik Steiermark.

3 Gemeindekarten – Bevölkerungsanteile – Veränderung

Steiermark - Gemeinden 1.1.2005:
Anteil der unter 20-Jährigen

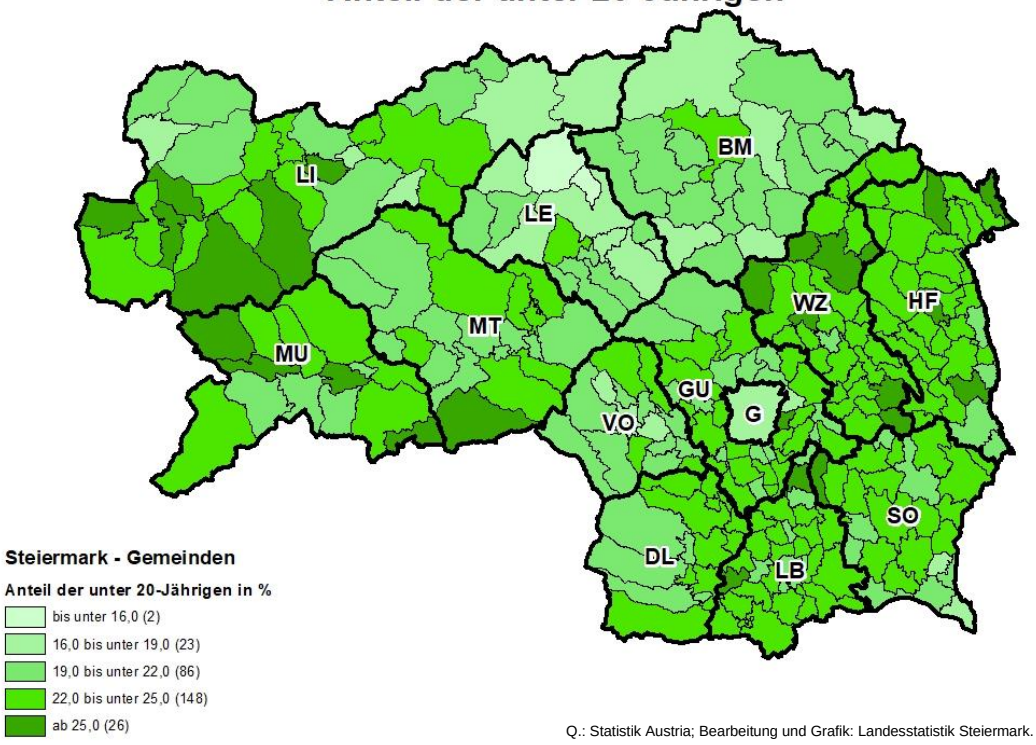

Q.: Statistik Austria; Bearbeitung und Grafik: Landesstatistik Steiermark.

Steiermark - Gemeinden 1.1.2025:
Anteil der Unter 20-Jährigen

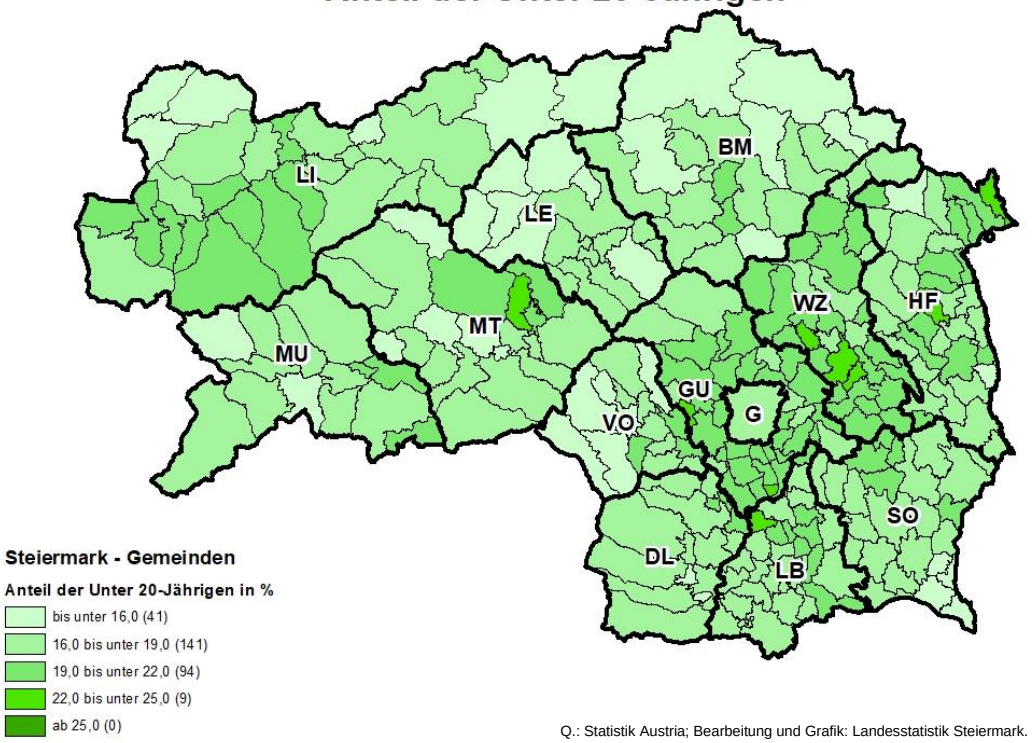

Q.: Statistik Austria; Bearbeitung und Grafik: Landesstatistik Steiermark.

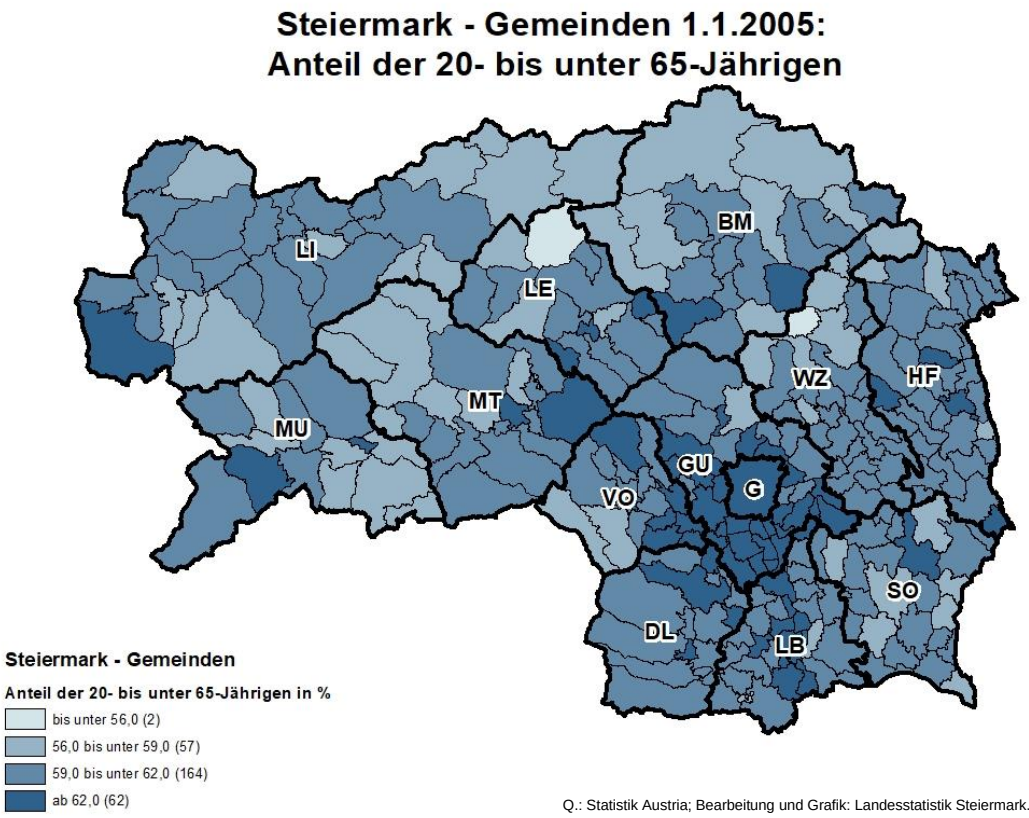

Q.: Statistik Austria; Bearbeitung und Grafik: Landesstatistik Steiermark.

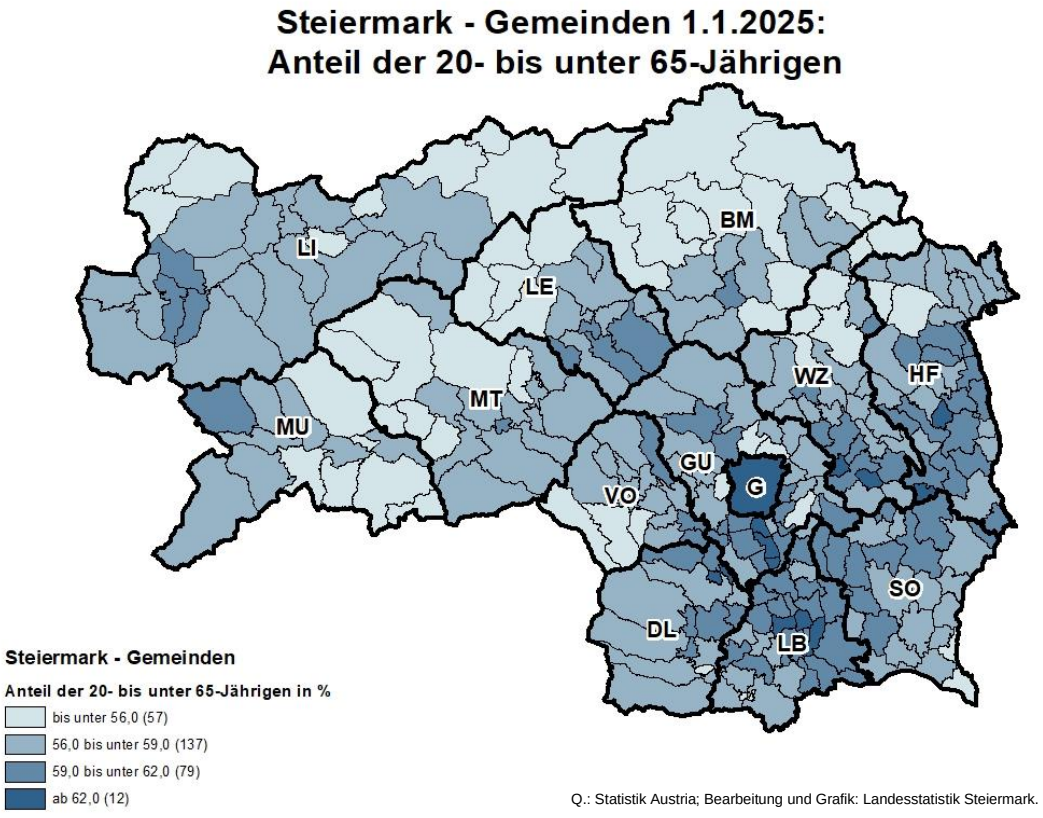

Q.: Statistik Austria; Bearbeitung und Grafik: Landesstatistik Steiermark.

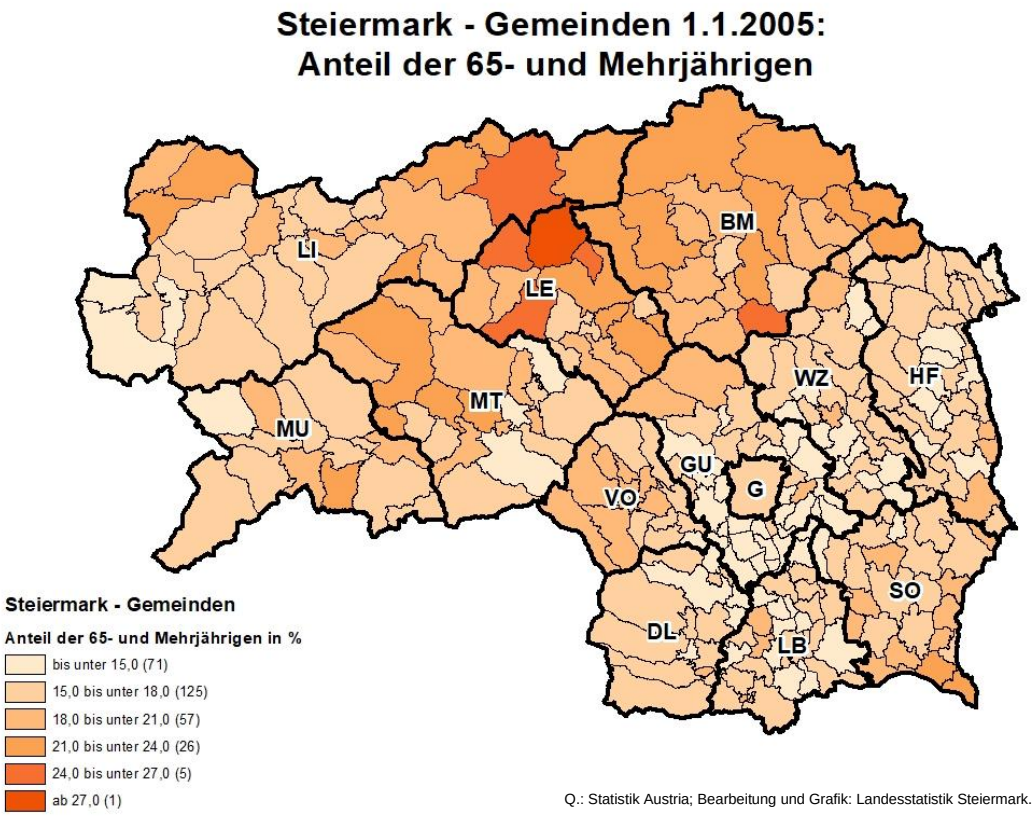

Q.: Statistik Austria; Bearbeitung und Grafik: Landesstatistik Steiermark.

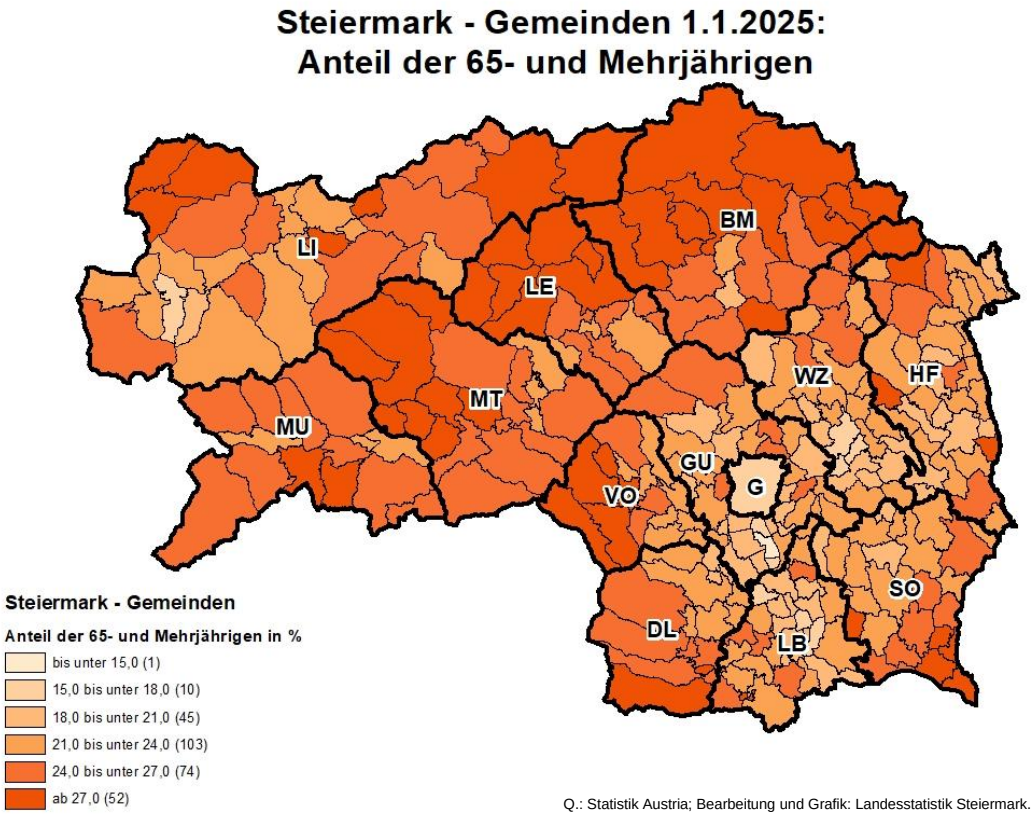

Q.: Statistik Austria; Bearbeitung und Grafik: Landesstatistik Steiermark.

10 ANHANG II: GEMEINDETABELLE

ANHANG II: GEMEINDETABELLE

GEMEINDETABELLE 1: Steiermark-Bezirke-Gemeinden: Bevölkerung zum 01.01.2005 und 01.01.2025

GEMEINDETABELLE 2: Steiermark-Bezirke-Gemeinden: Bevölkerung zum 01.01.2025 und 01.01.2026

GEMEINDETABELLE 3: Steiermark-Bezirke-Gemeinden (2005-2025): Ausgewählte demografische Indikatoren – Veränderung

GEMEINDETABELLE 4: Steiermark-Bezirke-Gemeinden (2025-2026): Ausgewählte demografische Indikatoren - Veränderung

GEMEINDETABELLE 1

Steiermark-Bezirke-Gemeinden: Bevölkerung zum 1.1.2005 und 1.1.2025

Bez./ Gem.Nr.	Bezirk/Gemeinde (Gebietsstand 2025)	1.1.2005							1.1.2025						
		Gesamt	0-19 Jahre		20-64 Jahre		65+ Jahre		Gesamt	0-19 Jahre		20-64 Jahre		65+ Jahre	
		abs.	abs.	in %	abs.	in %	abs.	in %	abs.	abs.	in %	abs.	in %	abs.	in %
6	**Steiermark**	**1.196.780**	**253.256**	**21,2%**	**737.715**	**61,6%**	**205.809**	**17,2%**	**1.271.716**	**229.261**	**18,0%**	**761.546**	**59,9%**	**280.909**	**22,1%**
601	**Graz-Stadt**	**241.298**	**44.620**	**18,5%**	**157.291**	**65,2%**	**39.387**	**16,3%**	**305.314**	**54.439**	**17,8%**	**198.864**	**65,1%**	**52.011**	**17,0%**
603	**Deutschlandsberg**	**61.291**	**13.697**	**22,3%**	**37.550**	**61,3%**	**10.044**	**16,4%**	**61.065**	**10.505**	**17,2%**	**35.786**	**58,6%**	**14.774**	**24,2%**
60305	Frauental an der Laßnitz	2.946	639	21,7%	1.781	60,5%	526	17,9%	3.170	569	17,9%	1.875	59,1%	726	22,9%
60318	Lannach	3.206	740	23,1%	2.037	63,5%	429	13,4%	3.670	671	18,3%	2.242	61,1%	757	20,6%
60323	Pölfing-Brunn	1.628	327	20,1%	976	60,0%	325	20,0%	1.561	239	15,3%	870	55,7%	452	29,0%
60324	Preding	1.688	414	24,5%	1.022	60,5%	252	14,9%	1.896	365	19,3%	1.108	58,4%	423	22,3%
60326	St. Josef (Weststeiermark)	1.361	304	22,3%	835	61,4%	222	16,3%	1.675	324	19,3%	1.040	62,1%	311	18,6%
60329	St. Peter im Sulmtal	1.309	301	23,0%	824	62,9%	184	14,1%	1.271	202	15,9%	754	59,3%	315	24,8%
60341	Wettmannstätten	1.489	341	22,9%	929	62,4%	219	14,7%	1.649	297	18,0%	984	59,7%	368	22,3%
60344	Deutschlandsberg	11.352	2.411	21,2%	6.984	61,5%	1.957	17,2%	11.757	2.002	17,0%	6.855	58,3%	2.900	24,7%
60345	Eibiswald	6.984	1.555	22,3%	4.239	60,7%	1.190	17,0%	6.154	990	16,1%	3.505	57,0%	1.659	27,0%
60346	Groß Sankt Florian	4.379	1.037	23,7%	2.600	59,4%	742	16,9%	4.090	678	16,6%	2.480	60,6%	932	22,8%
60347	St. Martin im Sulmtal	3.329	775	23,3%	1.992	59,8%	562	16,9%	3.000	515	17,2%	1.733	57,8%	752	25,1%
60348	St. Stefan ob Stainz	3.619	832	23,0%	2.211	61,1%	576	15,9%	3.671	637	17,4%	2.186	59,5%	848	23,1%
60349	Schwanberg	5.040	1.085	21,5%	3.087	61,3%	868	17,2%	4.421	756	17,1%	2.537	57,4%	1.128	25,5%
60350	Stainz	8.299	1.919	23,1%	5.165	62,2%	1.215	14,6%	8.783	1.547	17,6%	5.170	58,9%	2.066	23,5%
60351	Wies	4.662	1.017	21,8%	2.868	61,5%	777	16,7%	4.297	713	16,6%	2.447	56,9%	1.137	26,5%
606	**Graz-Umgebung**	**136.326**	**30.984**	**22,7%**	**85.171**	**62,5%**	**20.171**	**14,8%**	**164.654**	**32.860**	**20,0%**	**97.516**	**59,2%**	**34.278**	**20,8%**
60608	Feldkirchen bei Graz	5.199	1.113	21,4%	3.316	63,8%	770	14,8%	7.299	1.551	21,2%	4.542	62,2%	1.206	16,5%
60611	Gössendorf	3.205	687	21,4%	2.030	63,3%	488	15,2%	4.220	875	20,7%	2.475	58,6%	870	20,6%
60613	Gratkorn	6.830	1.456	21,3%	4.190	61,3%	1.184	17,3%	8.279	1.588	19,2%	5.049	61,0%	1.642	19,8%
60617	Hart bei Graz	4.344	1.108	25,5%	2.670	61,5%	566	13,0%	5.533	1.089	19,7%	3.319	60,0%	1.125	20,3%
60618	Haselsdorf-Tobelbad	1.241	272	21,9%	803	64,7%	166	13,4%	1.610	333	20,7%	950	59,0%	327	20,3%
60619	Hausmannstätten	2.678	655	24,5%	1.662	62,1%	361	13,5%	3.803	805	21,2%	2.275	59,8%	723	19,0%
60623	Kainbach bei Graz	2.538	460	18,1%	1.641	64,7%	437	17,2%	2.883	514	17,8%	1.689	58,6%	680	23,6%
60624	Kalsdorf bei Graz	5.181	1.194	23,0%	3.276	63,2%	711	13,7%	9.010	1.893	21,0%	5.785	64,2%	1.332	14,8%
60626	Kumberg	3.354	810	24,2%	2.062	61,5%	482	14,4%	3.947	856	21,7%	2.263	57,3%	828	21,0%
60628	Laßnitzhöhe	2.587	581	22,5%	1.540	59,5%	466	18,0%	2.902	536	18,5%	1.630	56,2%	736	25,4%
60629	Lieboch	4.299	984	22,9%	2.735	63,6%	580	13,5%	5.754	1.088	18,9%	3.442	59,8%	1.224	21,3%
60632	Peggau	2.168	484	22,3%	1.363	62,9%	321	14,8%	2.432	466	19,2%	1.441	59,3%	525	21,6%
60639	St. Bartholomä	1.391	314	22,6%	856	61,5%	221	15,9%	1.504	338	22,5%	851	56,6%	315	20,9%
60641	St. Oswald bei Plankenwarth	1.153	253	21,9%	748	64,9%	152	13,2%	1.260	243	19,3%	727	57,7%	290	23,0%
60642	St. Radegund bei Graz	2.024	424	20,9%	1.238	61,2%	362	17,9%	2.156	390	18,1%	1.236	57,3%	530	24,6%
60645	Semriach	3.272	774	23,7%	1.914	58,5%	584	17,8%	3.143	608	19,3%	1.792	57,0%	743	23,6%
60646	Stattegg	2.515	504	20,0%	1.629	64,8%	382	15,2%	3.029	662	21,9%	1.650	54,5%	717	23,7%
60647	Stiwoll	703	143	20,3%	439	62,4%	121	17,2%	691	123	17,8%	406	58,8%	162	23,4%
60648	Thal	2.205	525	23,8%	1.384	62,8%	296	13,4%	2.541	528	20,8%	1.390	54,7%	623	24,5%
60651	Übelbach	2.054	447	21,8%	1.223	59,5%	384	18,7%	2.068	349	16,9%	1.189	57,5%	530	25,6%
60653	Vasoldsberg	4.031	914	22,7%	2.617	64,9%	500	12,4%	4.789	977	20,4%	2.668	55,7%	1.144	23,9%
60654	Weinitzen	2.438	534	21,9%	1.562	64,1%	342	14,0%	2.751	529	19,2%	1.531	55,7%	691	25,1%
60655	Werndorf	2.075	469	22,6%	1.307	63,0%	299	14,4%	2.956	652	22,1%	1.846	62,4%	458	15,5%
60656	Wundschuh	1.422	303	21,3%	916	64,4%	203	14,3%	1.684	351	20,8%	993	59,0%	340	20,2%
60659	Deutschfeistritz	4.316	1.066	24,7%	2.549	59,1%	701	16,2%	4.432	902	20,4%	2.632	59,4%	898	20,3%
60660	Dobl-Zwaring	2.894	675	23,3%	1.844	63,7%	375	13,0%	3.798	814	21,4%	2.214	58,3%	770	20,3%
60661	Eggersdorf bei Graz	6.240	1.537	24,6%	3.854	61,8%	849	13,6%	7.329	1.544	21,1%	4.267	58,2%	1.518	20,7%
60662	Fernitz-Mellach	4.112	978	23,8%	2.609	63,4%	525	12,8%	4.951	959	19,4%	2.924	59,1%	1.068	21,6%
60663	Frohnleiten	7.181	1.493	20,8%	4.270	59,5%	1.418	19,7%	6.690	1.128	16,9%	3.879	58,0%	1.683	25,2%
60664	Gratwein-Straßengel	12.191	2.781	22,8%	7.692	63,1%	1.718	14,1%	12.799	2.450	19,1%	7.406	57,9%	2.943	23,0%
60665	Hitzendorf	6.585	1.564	23,8%	4.110	62,4%	911	13,8%	7.398	1.589	21,5%	4.151	56,1%	1.658	22,4%
60666	Nestelbach bei Graz	2.544	555	21,8%	1.609	63,2%	380	14,9%	2.734	533	19,5%	1.610	58,9%	591	21,6%
60667	Raaba-Grambach	3.584	821	22,9%	2.279	63,6%	484	13,5%	5.060	1.036	20,5%	3.107	61,4%	917	18,1%
60668	St. Marein bei Graz	3.458	790	22,8%	2.153	62,3%	515	14,9%	3.752	711	18,9%	2.225	59,3%	816	21,7%
60669	Seiersberg-Pirka	9.559	2.222	23,2%	6.060	63,4%	1.277	13,4%	12.289	2.431	19,8%	7.570	61,6%	2.288	18,6%
60670	Premstätten	4.755	1.094	23,0%	3.021	63,5%	640	13,5%	7.178	1.419	19,8%	4.392	61,2%	1.367	19,0%
610	**Leibnitz**	**80.137**	**18.383**	**22,9%**	**49.401**	**61,6%**	**12.353**	**15,4%**	**87.979**	**16.179**	**18,4%**	**52.884**	**60,1%**	**18.916**	**21,5%**
61001	Allerheiligen bei Wildon	1.355	289	21,3%	839	61,9%	227	16,8%	1.615	296	18,3%	904	56,0%	415	25,7%
61002	Arnfels	1.084	246	22,7%	625	57,7%	213	19,6%	960	170	17,7%	517	53,9%	273	28,4%
61007	Empersdorf	1.279	255	19,9%	838	65,5%	186	14,5%	1.394	275	19,7%	820	58,8%	299	21,4%
61008	Gabersdorf	1.073	263	24,5%	632	58,9%	178	16,6%	1.310	278	21,2%	813	62,1%	219	16,7%
61012	Gralla	1.849	449	24,3%	1.170	63,3%	230	12,4%	2.876	588	20,4%	1.815	63,1%	473	16,4%
61013	Großklein	2.317	565	24,4%	1.390	60,0%	362	15,6%	2.232	386	17,3%	1.326	59,4%	520	23,3%
61016	Heimschuh	1.958	463	23,6%	1.206	61,6%	289	14,8%	1.997	377	18,9%	1.162	58,2%	458	22,9%
61017	Hengsberg	1.382	324	23,4%	856	61,9%	202	14,6%	1.574	351	22,3%	941	59,8%	282	17,9%
61019	Kitzeck im Sausal	1.208	232	19,2%	750	62,1%	226	18,7%	1.175	210	17,9%	663	56,4%	302	25,7%
61020	Lang	1.204	291	24,2%	734	61,0%	179	14,9%	1.373	268	19,5%	845	61,5%	260	18,9%
61021	Lebring-St. Margarethen	1.967	427	21,7%	1.250	63,5%	290	14,7%	2.260	430	19,0%	1.371	60,7%	459	20,3%
61024	Oberhaag	2.366	569	24,0%	1.428	60,4%	369	15,6%	2.021	337	16,7%	1.148	56,8%	536	26,5%

GEMEINDETABELLE 1

Steiermark-Bezirke-Gemeinden: Bevölkerung zum 1.1.2005 und 1.1.2025

Bez./ Gem.Nr.	Bezirk/Gemeinde (Gebietsstand 2025)	1.1.2005							1.1.2025						
		Gesamt	0-19 Jahre		20-64 Jahre		65+ Jahre		Gesamt	0-19 Jahre		20-64 Jahre		65+ Jahre	
		abs.	abs.	in %	abs.	in %	abs.	in %	abs.	abs.	in %	abs.	in %	abs.	in %
61027	Ragnitz	1.471	344	23,4%	902	61,3%	225	15,3%	1.647	328	19,9%	990	60,1%	329	20,0%
61030	St. Andrä-Höch	1.802	410	22,8%	1.078	59,8%	314	17,4%	1.730	286	16,5%	1.006	58,2%	438	25,3%
61032	St. Johann im Saggautal	2.057	486	23,6%	1.240	60,3%	331	16,1%	1.961	357	18,2%	1.152	58,7%	452	23,0%
61033	St. Nikolai im Sausal	2.152	484	22,5%	1.280	59,5%	388	18,0%	2.345	420	17,9%	1.385	59,1%	540	23,0%
61043	Tillmitsch	3.099	711	22,9%	2.043	65,9%	345	11,1%	3.959	681	17,2%	2.461	62,2%	817	20,6%
61045	Wagna	5.184	1.133	21,9%	3.253	62,8%	798	15,4%	6.524	1.231	18,9%	4.011	61,5%	1.282	19,7%
61049	Ehrenhausen an der Weinstraße	2.528	578	22,9%	1.590	62,9%	360	14,2%	2.410	410	17,0%	1.451	60,2%	549	22,8%
61050	Gamlitz	3.213	761	23,7%	2.008	62,5%	444	13,8%	3.144	539	17,1%	1.794	57,1%	811	25,8%
61051	Gleinstätten	2.941	748	25,4%	1.776	60,4%	417	14,2%	2.811	499	17,8%	1.707	60,7%	605	21,5%
61052	Heiligenkreuz am Waasen	2.545	645	25,3%	1.540	60,5%	360	14,1%	2.928	554	18,9%	1.760	60,1%	614	21,0%
61053	Leibnitz	10.782	2.253	20,9%	6.765	62,7%	1.764	16,4%	13.517	2.355	17,4%	8.350	61,8%	2.812	20,8%
61054	Leutschach an der Weinstraße	3.978	982	24,7%	2.357	59,3%	639	16,1%	3.535	634	17,9%	2.071	58,6%	830	23,5%
61055	St. Georgen an der Stiefing	1.547	353	22,8%	931	60,2%	263	17,0%	1.614	331	20,5%	959	59,4%	324	20,1%
61057	Schwarzautal	2.421	564	23,3%	1.458	60,2%	399	16,5%	2.361	409	17,3%	1.394	59,0%	558	23,6%
61059	Wildon	4.902	1.082	22,1%	3.063	62,5%	757	15,4%	5.745	1.087	18,9%	3.483	60,6%	1.175	20,5%
61060	Sankt Veit in der Südsteiermark	4.336	1.024	23,6%	2.680	61,8%	632	14,6%	4.426	800	18,1%	2.634	59,5%	992	22,4%
61061	Straß in Steiermark	6.137	1.452	23,7%	3.719	60,6%	966	15,7%	6.535	1.292	19,8%	3.951	60,5%	1.292	19,8%
611	**Leoben**	**65.094**	**11.694**	**18,0%**	**39.185**	**60,2%**	**14.215**	**21,8%**	**59.071**	**9.304**	**15,8%**	**34.191**	**57,9%**	**15.576**	**26,4%**
61101	Eisenerz	5.836	810	13,9%	3.198	54,8%	1.828	31,3%	3.362	342	10,2%	1.634	48,6%	1.386	41,2%
61105	Kalwang	1.170	254	21,7%	700	59,8%	216	18,5%	1.040	162	15,6%	545	52,4%	333	32,0%
61106	Kammern im Liesingtal	1.683	375	22,3%	1.025	60,9%	283	16,8%	1.671	311	18,6%	955	57,2%	405	24,2%
61107	Kraubath an der Mur	1.364	282	20,7%	845	62,0%	237	17,4%	1.339	229	17,1%	794	59,3%	316	23,6%
61108	Leoben	25.354	4.403	17,4%	15.631	61,7%	5.320	21,0%	24.561	3.869	15,8%	14.826	60,4%	5.866	23,9%
61109	Mautern in Steiermark	2.000	377	18,9%	1.124	56,2%	499	25,0%	1.656	264	15,9%	914	55,2%	478	28,9%
61110	Niklasdorf	2.633	463	17,6%	1.596	60,6%	574	21,8%	2.346	380	16,2%	1.371	58,4%	595	25,4%
61111	Proleb	1.636	340	20,8%	1.020	62,3%	276	16,9%	1.553	276	17,8%	876	56,4%	401	25,8%
61112	Radmer	768	140	18,2%	432	56,3%	196	25,5%	474	47	9,9%	257	54,2%	170	35,9%
61113	St. Michael/Obersteiermark	3.264	632	19,4%	1.993	61,1%	639	19,6%	3.027	505	16,7%	1.794	59,3%	728	24,1%
61114	St. Peter-Freienstein	2.434	449	18,4%	1.412	58,0%	573	23,5%	2.306	425	18,4%	1.300	56,4%	581	25,2%
61115	St. Stefan ob Leoben	2.054	429	20,9%	1.211	59,0%	414	20,2%	1.816	295	16,2%	1.043	57,4%	478	26,3%
61116	Traboch	1.351	274	20,3%	840	62,2%	237	17,5%	1.417	235	16,6%	845	59,6%	337	23,8%
61118	Vordernberg	1.259	185	14,7%	747	59,3%	327	26,0%	945	106	11,2%	529	56,0%	310	32,8%
61119	Wald am Schoberpaß	657	136	20,7%	395	60,1%	126	19,2%	528	76	14,4%	281	53,2%	171	32,4%
61120	Trofaiach	11.631	2.145	18,4%	7.016	60,3%	2.470	21,2%	11.030	1.782	16,2%	6.227	56,5%	3.021	27,4%
612	**Liezen**	**82.092**	**18.154**	**22,1%**	**49.252**	**60,0%**	**14.686**	**17,9%**	**79.579**	**14.048**	**17,7%**	**45.537**	**57,2%**	**19.994**	**25,1%**
61203	Aigen im Ennstal	2.503	564	22,5%	1.518	60,6%	421	16,8%	2.745	529	19,3%	1.579	57,5%	637	23,2%
61204	Altaussee	1.895	374	19,7%	1.134	59,8%	387	20,4%	1.913	282	14,7%	1.026	53,6%	605	31,6%
61205	Altenmarkt bei St. Gallen	902	179	19,8%	525	58,2%	198	22,0%	779	138	17,7%	434	55,7%	207	26,6%
61206	Ardning	1.261	286	22,7%	780	61,9%	195	15,5%	1.308	203	15,5%	712	54,4%	393	30,0%
61207	Bad Aussee	4.834	904	18,7%	2.900	60,0%	1.030	21,3%	4.988	783	15,7%	2.763	55,4%	1.442	28,9%
61213	Gröbming	2.631	664	25,2%	1.572	59,7%	395	15,0%	3.202	579	18,1%	1.902	59,4%	721	22,5%
61215	Grundlsee	1.328	257	19,4%	770	58,0%	301	22,7%	1.181	163	13,8%	650	55,0%	368	31,2%
61217	Haus	2.463	607	24,6%	1.477	60,0%	379	15,4%	2.451	480	19,6%	1.392	56,8%	579	23,6%
61222	Lassing	1.825	462	25,3%	1.032	56,5%	331	18,1%	1.684	282	16,7%	921	54,7%	481	28,6%
61236	Ramsau am Dachstein	2.747	689	25,1%	1.683	61,3%	375	13,7%	2.910	569	19,6%	1.665	57,2%	676	23,2%
61243	Selzthal	1.887	346	18,3%	1.149	60,9%	392	20,8%	1.476	254	17,2%	869	58,9%	353	23,9%
61247	Trieben	3.743	701	18,7%	2.192	58,6%	850	22,7%	3.297	576	17,5%	1.864	56,5%	857	26,0%
61251	Wildalpen	590	109	18,5%	344	58,3%	137	23,2%	432	53	12,3%	229	53,0%	150	34,7%
61252	Wörschach	1.165	267	22,9%	700	60,1%	198	17,0%	1.226	246	20,1%	719	58,6%	261	21,3%
61253	Admont	5.280	1.162	22,0%	3.153	59,7%	965	18,3%	4.910	853	17,4%	2.812	57,3%	1.245	25,4%
61254	Aich	1.156	319	27,6%	672	58,1%	165	14,3%	1.322	276	20,9%	809	61,2%	237	17,9%
61255	Bad Mitterndorf	4.818	1.000	20,8%	2.954	61,3%	864	17,9%	4.964	793	16,0%	2.892	58,3%	1.279	25,8%
61256	Gaishorn am See	1.468	333	22,7%	858	58,4%	277	18,9%	1.356	249	18,4%	794	58,6%	313	23,1%
61257	Irdning-Donnersbachtal	4.117	1.029	25,0%	2.443	59,3%	645	15,7%	4.173	811	19,4%	2.376	56,9%	986	23,6%
61258	Landl	3.276	606	18,5%	1.878	57,3%	792	24,2%	2.474	339	13,7%	1.363	55,1%	772	31,2%
61259	Liezen	8.106	1.707	21,1%	5.013	61,8%	1.386	17,1%	8.147	1.500	18,4%	4.722	58,0%	1.925	23,6%
61260	Michaelerberg-Pruggern	1.184	294	24,8%	694	58,6%	196	16,6%	1.271	268	21,1%	766	60,3%	237	18,6%
61261	Mitterberg-Sankt Martin	1.874	442	23,6%	1.137	60,7%	295	15,7%	1.975	396	20,1%	1.146	58,0%	433	21,9%
61262	Öblarn	1.965	467	23,8%	1.181	60,1%	317	16,1%	1.891	363	19,2%	1.068	56,5%	460	24,3%
61263	Rottenmann	5.596	1.216	21,7%	3.396	60,7%	984	17,6%	4.960	880	17,7%	2.827	57,0%	1.253	25,3%
61264	St. Gallen	2.044	438	21,4%	1.162	56,8%	444	21,7%	1.797	325	18,1%	1.004	55,9%	468	26,0%
61265	Schladming	6.813	1.626	23,9%	4.224	62,0%	963	14,1%	6.572	1.128	17,2%	3.833	58,3%	1.611	24,5%
61266	Sölk	1.635	435	26,6%	936	57,2%	264	16,1%	1.461	285	19,5%	831	56,9%	345	23,6%
61267	Stainach-Pürgg	2.986	671	22,5%	1.775	59,4%	540	18,1%	2.714	445	16,4%	1.569	57,8%	700	25,8%
614	**Murau**	**30.659**	**7.083**	**23,1%**	**18.173**	**59,3%**	**5.403**	**17,6%**	**26.898**	**4.743**	**17,6%**	**15.132**	**56,3%**	**7.023**	**26,1%**
61410	Mühlen	1.005	264	26,3%	568	56,5%	173	17,2%	864	178	20,6%	461	53,4%	225	26,0%
61413	Niederwölz	609	125	20,5%	384	63,1%	100	16,4%	597	131	21,9%	325	54,4%	141	23,6%
61425	St. Peter am Kammersberg	2.194	533	24,3%	1.299	59,2%	362	16,5%	1.978	366	18,5%	1.121	56,7%	491	24,8%
61428	Schöder	1.082	252	23,3%	613	56,7%	217	20,1%	865	142	16,4%	493	57,0%	230	26,6%

GEMEINDETABELLE 1

Steiermark-Bezirke-Gemeinden: Bevölkerung zum 1.1.2005 und 1.1.2025

Bez./ Gem.Nr.	Bezirk/Gemeinde (Gebietsstand 2025)	1.1.2005							1.1.2025						
		Gesamt	0-19 Jahre		20-64 Jahre		65+ Jahre		Gesamt	0-19 Jahre		20-64 Jahre		65+ Jahre	
		abs.	abs.	in %	abs.	in %	abs.	in %	abs.	abs.	in %	abs.	in %	abs.	in %
61437	Krakau	1.565	407	26,0%	949	60,6%	209	13,4%	1.355	211	15,6%	817	60,3%	327	24,1%
61438	Murau	3.940	783	19,9%	2.354	59,7%	803	20,4%	3.330	483	14,5%	1.859	55,8%	988	29,7%
61439	Neumarkt in der Steiermark	5.441	1.289	23,7%	3.181	58,5%	971	17,8%	4.805	887	18,5%	2.658	55,3%	1.260	26,2%
61440	Oberwölz	3.232	765	23,7%	1.920	59,4%	547	16,9%	2.917	525	18,0%	1.609	55,2%	783	26,8%
61441	Ranten	1.263	330	26,1%	737	58,4%	196	15,5%	1.115	210	18,8%	644	57,8%	261	23,4%
61442	St. Georgen am Kreischberg	1.940	423	21,8%	1.215	62,6%	302	15,6%	1.666	309	18,5%	947	56,8%	410	24,6%
61443	St. Lambrecht	2.241	452	20,2%	1.311	58,5%	478	21,3%	1.784	287	16,1%	965	54,1%	532	29,8%
61444	Scheifling	2.264	516	22,8%	1.332	58,8%	416	18,4%	2.117	405	19,1%	1.231	58,1%	481	22,7%
61445	Stadl-Predlitz	1.934	443	22,9%	1.180	61,0%	311	16,1%	1.672	275	16,4%	952	56,9%	445	26,6%
61446	Teufenbach-Katsch	1.949	501	25,7%	1.130	58,0%	318	16,3%	1.833	334	18,2%	1.050	57,3%	449	24,5%
616	**Voitsberg**	**53.202**	**10.682**	**20,1%**	**32.812**	**61,7%**	**9.708**	**18,2%**	**51.172**	**8.642**	**16,9%**	**29.600**	**57,8%**	**12.930**	**25,3%**
61611	Krottendorf-Gaisfeld	2.364	515	21,8%	1.494	63,2%	355	15,0%	2.416	448	18,5%	1.409	58,3%	559	23,1%
61612	Ligist	3.215	698	21,7%	2.032	63,2%	485	15,1%	3.232	594	18,4%	1.886	58,4%	752	23,3%
61615	Mooskirchen	1.977	458	23,2%	1.258	63,6%	261	13,2%	2.226	415	18,6%	1.319	59,3%	492	22,1%
61618	Rosental an der Kainach	1.729	302	17,5%	1.087	62,9%	340	19,7%	1.682	257	15,3%	983	58,4%	442	26,3%
61621	St. Martin am Wöllmißberg	887	198	22,3%	548	61,8%	141	15,9%	790	157	19,9%	432	54,7%	201	25,4%
61624	Stallhofen	3.069	665	21,7%	1.916	62,4%	488	15,9%	3.257	635	19,5%	1.880	57,7%	742	22,8%
61625	Voitsberg	9.932	1.858	18,7%	6.100	61,4%	1.974	19,9%	9.547	1.540	16,1%	5.497	57,6%	2.510	26,3%
61626	Bärnbach	5.492	1.056	19,2%	3.401	61,9%	1.035	18,8%	5.894	1.054	17,9%	3.454	58,6%	1.386	23,5%
61627	Edelschrott	1.900	414	21,8%	1.097	57,7%	389	20,5%	1.640	246	15,0%	913	55,7%	481	29,3%
61628	Geistthal-Södingberg	1.808	429	23,7%	1.108	61,3%	271	15,0%	1.425	227	15,9%	867	60,8%	331	23,2%
61629	Hirschegg-Pack	1.228	262	21,3%	711	57,9%	255	20,8%	1.004	154	15,3%	559	55,7%	291	29,0%
61630	Kainach bei Voitsberg	1.855	417	22,5%	1.155	62,3%	283	15,3%	1.510	251	16,6%	862	57,1%	397	26,3%
61631	Köflach	10.922	2.002	18,3%	6.680	61,2%	2.240	20,5%	9.489	1.436	15,1%	5.369	56,6%	2.684	28,3%
61632	Maria Lankowitz	3.129	622	19,9%	1.885	60,2%	622	19,9%	2.703	401	14,8%	1.560	57,7%	742	27,5%
61633	Söding-Sankt Johann	3.695	786	21,3%	2.340	63,3%	569	15,4%	4.357	827	19,0%	2.610	59,9%	920	21,1%
617	**Weiz**	**86.540**	**20.272**	**23,4%**	**52.154**	**60,3%**	**14.114**	**16,3%**	**92.651**	**18.380**	**19,8%**	**54.223**	**58,5%**	**20.048**	**21,6%**
61701	Albersdorf-Prebuch	1.820	443	24,3%	1.120	61,5%	257	14,1%	2.288	504	22,0%	1.395	61,0%	389	17,0%
61708	Fischbach	1.656	382	23,1%	963	58,2%	311	18,8%	1.493	294	19,7%	834	55,9%	365	24,4%
61710	Floing	1.209	285	23,6%	735	60,8%	189	15,6%	1.199	242	20,2%	697	58,1%	260	21,7%
61711	Gasen	964	256	26,6%	535	55,5%	173	17,9%	848	179	21,1%	466	55,0%	203	23,9%
61716	Markt Hartmannsdorf	2.912	752	25,8%	1.728	59,3%	432	14,8%	2.997	606	20,2%	1.744	58,2%	647	21,6%
61719	Hofstätten an der Raab	1.818	427	23,5%	1.121	61,7%	270	14,9%	2.368	473	20,0%	1.467	62,0%	428	18,1%
61727	Ludersdorf-Wilfersdorf	1.842	444	24,1%	1.138	61,8%	260	14,1%	2.581	510	19,8%	1.648	63,9%	423	16,4%
61728	Miesenbach bei Birkfeld	743	203	27,3%	450	60,6%	90	12,1%	666	112	16,8%	409	61,4%	145	21,8%
61729	Mitterdorf an der Raab	2.014	491	24,4%	1.226	60,9%	297	14,7%	2.140	439	20,5%	1.267	59,2%	434	20,3%
61730	Mortantsch	1.962	472	24,1%	1.156	58,9%	334	17,0%	2.269	556	24,5%	1.286	56,7%	427	18,8%
61731	Naas	1.411	358	25,4%	849	60,2%	204	14,5%	1.321	252	19,1%	780	59,0%	289	21,9%
61740	Puch bei Weiz	2.166	537	24,8%	1.290	59,6%	339	15,7%	2.049	384	18,7%	1.202	58,7%	463	22,6%
61741	Ratten	1.221	279	22,9%	725	59,4%	217	17,8%	1.087	194	17,8%	564	51,9%	329	30,3%
61743	Rettenegg	778	173	22,2%	436	56,0%	169	21,7%	688	130	18,9%	363	52,8%	195	28,3%
61744	St. Kathrein am Hauenstein	730	178	24,4%	413	56,6%	139	19,0%	613	110	17,9%	354	57,7%	149	24,3%
61745	St. Kathrein am Offenegg	1.218	302	24,8%	714	58,6%	202	16,6%	1.068	188	17,6%	594	55,6%	286	26,8%
61746	St. Margarethen an der Raab	3.663	845	23,1%	2.235	61,0%	583	15,9%	4.199	848	20,2%	2.396	57,1%	955	22,7%
61748	Sinabelkirchen	3.859	963	25,0%	2.367	61,3%	529	13,7%	4.491	915	20,4%	2.742	61,1%	834	18,6%
61750	Strallegg	2.021	502	24,8%	1.220	60,4%	299	14,8%	1.904	385	20,2%	1.084	56,9%	435	22,8%
61751	Thannhausen	2.365	575	24,3%	1.416	59,9%	374	15,8%	2.427	498	20,5%	1.377	56,7%	552	22,7%
61756	Anger	4.366	1.048	24,0%	2.595	59,4%	723	16,6%	3.992	747	18,7%	2.299	57,6%	946	23,7%
61757	Birkfeld	5.403	1.355	25,1%	3.162	58,5%	886	16,4%	4.941	959	19,4%	2.742	55,5%	1.240	25,1%
61758	Fladnitz an der Teichalm	1.823	466	25,6%	1.074	58,9%	283	15,5%	1.799	365	20,3%	1.058	58,8%	376	20,9%
61759	Gersdorf an der Feistritz	1.690	389	23,0%	1.014	60,0%	287	17,0%	1.745	379	21,7%	1.013	58,1%	353	20,2%
61760	Gleisdorf	9.325	2.065	22,1%	5.684	61,0%	1.576	16,9%	11.533	2.268	19,7%	6.940	60,2%	2.325	20,2%
61761	Gutenberg-Stenzengreith	1.596	391	24,5%	986	61,8%	219	13,7%	1.641	333	20,3%	958	58,4%	350	21,3%
61762	Ilztal	2.122	476	22,4%	1.303	61,4%	343	16,2%	2.243	431	19,2%	1.297	57,8%	515	23,0%
61763	Passail	4.610	1.121	24,3%	2.733	59,3%	756	16,4%	4.366	850	19,5%	2.473	56,6%	1.043	23,9%
61764	Pischelsdorf am Kulm	3.558	808	22,7%	2.198	61,8%	552	15,5%	3.898	758	19,4%	2.267	58,2%	873	22,4%
61765	St. Ruprecht an der Raab	4.678	1.128	24,1%	2.880	61,6%	670	14,3%	5.681	1.294	22,8%	3.371	59,3%	1.016	17,9%
61766	Weiz	10.997	2.158	19,6%	6.688	60,8%	2.151	19,6%	12.116	2.177	18,0%	7.136	58,9%	2.803	23,1%
620	**Murtal**	**76.567**	**16.177**	**21,1%**	**45.955**	**60,0%**	**14.435**	**18,9%**	**71.516**	**12.435**	**17,4%**	**40.851**	**57,1%**	**18.230**	**25,5%**
62007	Fohnsdorf	8.312	1.655	19,9%	4.783	57,5%	1.874	22,5%	7.662	1.205	15,7%	4.346	56,7%	2.111	27,6%
62008	Gaal	1.453	320	22,0%	866	59,6%	267	18,4%	1.301	259	19,9%	710	54,6%	332	25,5%
62010	Hohentauern	533	122	22,9%	307	57,6%	104	19,5%	372	45	12,1%	209	56,2%	118	31,7%
62014	Kobenz	1.717	391	22,8%	1.049	61,1%	277	16,1%	2.091	407	19,5%	1.201	57,4%	483	23,1%
62021	Pusterwald	517	112	21,7%	303	58,6%	102	19,7%	426	79	18,5%	231	54,2%	116	27,2%
62026	St. Georgen ob Judenburg	942	222	23,6%	559	59,3%	161	17,1%	823	141	17,1%	454	55,2%	228	27,7%
62032	St. Peter ob Judenburg	1.166	248	21,3%	716	61,4%	202	17,3%	1.119	203	18,1%	599	53,5%	317	28,3%
62034	Seckau	1.260	292	23,2%	739	58,7%	229	18,2%	1.326	299	22,5%	704	53,1%	323	24,4%
62036	Unzmarkt-Frauenburg	1.517	302	19,9%	863	56,9%	352	23,2%	1.274	203	15,9%	690	54,2%	381	29,9%
62038	Zeltweg	7.737	1.581	20,4%	4.734	61,2%	1.422	18,4%	6.993	1.111	15,9%	4.146	59,3%	1.736	24,8%

GEMEINDETABELLE 1

Steiermark-Bezirke-Gemeinden: Bevölkerung zum 1.1.2005 und 1.1.2025

Bez./ Gem.Nr.	Bezirk/Gemeinde (Gebietsstand 2025)	1.1.2005							1.1.2025						
		Gesamt	0-19 Jahre		20-64 Jahre		65+ Jahre		Gesamt	0-19 Jahre		20-64 Jahre		65+ Jahre	
		abs.	abs.	in %	abs.	in %	abs.	in %	abs.	abs.	in %	abs.	in %	abs.	in %
62039	Lobmingtal	1.851	433	23,4%	1.133	61,2%	285	15,4%	1.820	331	18,2%	1.041	57,2%	448	24,6%
62040	Judenburg	10.747	2.045	19,0%	6.489	60,4%	2.213	20,6%	9.607	1.540	16,0%	5.486	57,1%	2.581	26,9%
62041	Knittelfeld	13.300	2.652	19,9%	7.899	59,4%	2.749	20,7%	12.870	2.307	17,9%	7.504	58,3%	3.059	23,8%
62042	Obdach	4.110	1.062	25,8%	2.425	59,0%	623	15,2%	3.788	708	18,7%	2.135	56,4%	945	24,9%
62043	Pöls-Oberkurzheim	3.446	702	20,4%	1.990	57,7%	754	21,9%	2.762	426	15,4%	1.582	57,3%	754	27,3%
62044	Pölstal	2.985	638	21,4%	1.688	56,5%	659	22,1%	2.515	435	17,3%	1.371	54,5%	709	28,2%
62045	St. Marein-Feistritz	1.858	447	24,1%	1.145	61,6%	266	14,3%	1.995	409	20,5%	1.132	56,7%	454	22,8%
62046	St. Margarethen bei Knittelfeld	2.866	623	21,7%	1.782	62,2%	461	16,1%	2.666	454	17,0%	1.548	58,1%	664	24,9%
62047	Spielberg	5.137	1.113	21,7%	3.326	64,7%	698	13,6%	5.351	981	18,3%	3.051	57,0%	1.319	24,6%
62048	Weißkirchen in Steiermark	5.113	1.217	23,8%	3.159	61,8%	737	14,4%	4.755	892	18,8%	2.711	57,0%	1.152	24,2%
621	**Bruck-Mürzzuschlag**	**105.951**	**20.625**	**19,5%**	**63.822**	**60,2%**	**21.504**	**20,3%**	**97.077**	**16.234**	**16,7%**	**54.859**	**56,5%**	**25.984**	**26,8%**
62105	Breitenau am Hochlantsch	1.990	337	16,9%	1.162	58,4%	491	24,7%	1.561	244	15,6%	799	51,2%	518	33,2%
62115	Krieglach	5.149	1.033	20,1%	3.095	60,1%	1.021	19,8%	5.438	1.023	18,8%	3.075	56,5%	1.340	24,6%
62116	Langenwang	4.118	861	20,9%	2.510	61,0%	747	18,1%	3.902	652	16,7%	2.195	56,3%	1.055	27,0%
62125	Pernegg an der Mur	2.427	473	19,5%	1.478	60,9%	476	19,6%	2.572	434	16,9%	1.496	58,2%	642	25,0%
62128	St. Lorenzen im Mürztal	3.343	728	21,8%	2.062	61,7%	553	16,5%	3.766	741	19,7%	2.180	57,9%	845	22,4%
62131	Spital am Semmering	1.738	326	18,8%	1.039	59,8%	373	21,5%	1.424	169	11,9%	789	55,4%	466	32,7%
62132	Stanz im Mürztal	2.001	427	21,3%	1.244	62,2%	330	16,5%	1.769	333	18,8%	971	54,9%	465	26,3%
62135	Turnau	1.651	371	22,5%	977	59,2%	303	18,4%	1.553	270	17,4%	858	55,2%	425	27,4%
62138	Aflenz	2.678	558	20,8%	1.591	59,4%	529	19,8%	2.445	398	16,3%	1.341	54,8%	706	28,9%
62139	Bruck an der Mur	16.247	3.045	18,7%	10.107	62,2%	3.095	19,0%	15.735	2.558	16,3%	9.029	57,4%	4.148	26,4%
62140	Kapfenberg	23.725	4.625	19,5%	14.586	61,5%	4.514	19,0%	21.907	3.833	17,5%	12.651	57,7%	5.423	24,8%
62141	Kindberg	8.648	1.662	19,2%	5.166	59,7%	1.820	21,0%	8.149	1.369	16,8%	4.676	57,4%	2.104	25,8%
62142	Mariazell	4.575	847	18,5%	2.677	58,5%	1.051	23,0%	3.547	522	14,7%	1.936	54,6%	1.089	30,7%
62143	Mürzzuschlag	9.614	1.828	19,0%	5.583	58,1%	2.203	22,9%	7.819	1.169	15,0%	4.246	54,3%	2.404	30,7%
62144	Neuberg an der Mürz	3.080	657	21,3%	1.762	57,2%	661	21,5%	2.249	308	13,7%	1.216	54,1%	725	32,2%
62145	St. Barbara im Mürztal	7.555	1.358	18,0%	4.412	58,4%	1.785	23,6%	6.412	1.015	15,8%	3.495	54,5%	1.902	29,7%
62146	St. Marein im Mürztal	2.520	541	21,5%	1.503	59,6%	476	18,9%	2.879	560	19,5%	1.732	60,2%	587	20,4%
62147	Thörl	2.683	514	19,2%	1.567	58,4%	602	22,4%	2.159	336	15,6%	1.203	55,7%	620	28,7%
62148	Tragöß-Sankt Katharein	2.209	434	19,6%	1.301	58,9%	474	21,5%	1.791	300	16,8%	971	54,2%	520	29,0%
622	**Hartberg-Fürstenfeld**	**91.335**	**21.349**	**23,4%**	**55.308**	**60,6%**	**14.678**	**16,1%**	**91.082**	**16.773**	**18,4%**	**53.317**	**58,5%**	**20.992**	**23,0%**
62202	Bad Blumau	1.576	418	26,5%	952	60,4%	206	13,1%	1.672	315	18,8%	1.001	59,9%	356	21,3%
62205	Buch-St. Magdalena	2.169	486	22,4%	1.347	62,1%	336	15,5%	2.195	402	18,3%	1.299	59,2%	494	22,5%
62206	Burgau	1.012	200	19,8%	601	59,4%	211	20,8%	1.087	171	15,7%	620	57,0%	296	27,2%
62209	Ebersdorf	1.180	291	24,7%	719	60,9%	170	14,4%	1.304	237	18,2%	816	62,6%	251	19,2%
62211	Friedberg	2.605	618	23,7%	1.538	59,0%	449	17,2%	2.677	524	19,6%	1.561	58,3%	592	22,1%
62214	Greinbach	1.842	445	24,2%	1.156	62,8%	241	13,1%	1.856	369	19,9%	1.107	59,6%	380	20,5%
62216	Großsteinbach	1.365	328	24,0%	833	61,0%	204	14,9%	1.297	237	18,3%	755	58,2%	305	23,5%
62219	Hartberg	6.578	1.457	22,1%	4.007	60,9%	1.114	16,9%	6.725	1.193	17,7%	3.811	56,7%	1.721	25,6%
62220	Hartberg Umgebung	2.169	546	25,2%	1.335	61,5%	288	13,3%	2.216	494	22,3%	1.276	57,6%	446	20,1%
62226	Lafnitz	1.427	325	22,8%	868	60,8%	234	16,4%	1.451	278	19,2%	863	59,5%	310	21,4%
62232	Ottendorf an der Rittschein	1.489	361	24,2%	883	59,3%	245	16,5%	1.612	312	19,4%	1.006	62,4%	294	18,2%
62233	Pinggau	3.102	716	23,1%	1.870	60,3%	516	16,6%	3.081	622	20,2%	1.740	56,5%	719	23,3%
62235	Pöllauberg	2.235	546	24,4%	1.351	60,4%	338	15,1%	1.967	336	17,1%	1.167	59,3%	464	23,6%
62242	St. Jakob im Walde	1.119	266	23,8%	655	58,5%	198	17,7%	1.021	208	20,4%	593	58,1%	220	21,5%
62244	St. Johann in der Haide	1.948	482	24,7%	1.196	61,4%	270	13,9%	2.321	411	17,7%	1.408	60,7%	502	21,6%
62245	St. Lorenzen am Wechsel	1.681	426	25,3%	978	58,2%	277	16,5%	1.416	250	17,7%	822	58,1%	344	24,3%
62247	Schäffern	1.474	395	26,8%	870	59,0%	209	14,2%	1.342	301	22,4%	779	58,0%	262	19,5%
62256	Stubenberg	2.234	494	22,1%	1.393	62,4%	347	15,5%	2.224	363	16,3%	1.248	56,1%	613	27,6%
62262	Wenigzell	1.534	379	24,7%	907	59,1%	248	16,2%	1.370	248	18,1%	753	55,0%	369	26,9%
62264	Bad Waltersdorf	3.557	887	24,9%	2.123	59,7%	547	15,4%	3.978	765	19,2%	2.417	60,8%	796	20,0%
62265	Dechantskirchen	2.143	518	24,2%	1.285	60,0%	340	15,9%	2.005	388	19,4%	1.170	58,4%	447	22,3%
62266	Feistritztal	2.366	561	23,7%	1.416	59,8%	389	16,4%	2.324	407	17,5%	1.407	60,5%	510	21,9%
62268	Grafendorf bei Hartberg	3.170	763	24,1%	1.953	61,6%	454	14,3%	3.247	642	19,8%	1.921	59,2%	684	21,1%
62269	Großwilfersdorf	2.127	501	23,6%	1.259	59,2%	367	17,3%	2.103	373	17,7%	1.273	60,5%	457	21,7%
62270	Hartl	2.148	509	23,7%	1.291	60,1%	348	16,2%	2.119	409	19,3%	1.273	60,1%	437	20,6%
62271	Ilz	3.732	824	22,1%	2.305	61,8%	603	16,2%	3.842	708	18,4%	2.361	61,5%	773	20,1%
62272	Kaindorf	2.726	673	24,7%	1.682	61,7%	371	13,6%	3.030	582	19,2%	1.775	58,6%	673	22,2%
62273	Loipersdorf bei Fürstenfeld	1.866	373	20,0%	1.183	63,4%	310	16,6%	1.823	310	17,0%	1.079	59,2%	434	23,8%
62274	Neudau	1.524	374	24,5%	866	56,8%	284	18,6%	1.511	331	21,9%	881	58,3%	299	19,8%
62275	Pöllau	6.345	1.567	24,7%	3.813	60,1%	965	15,2%	5.890	1.063	18,0%	3.451	58,6%	1.376	23,4%
62276	Rohr bei Hartberg	1.446	295	20,4%	895	61,9%	256	17,7%	1.397	225	16,1%	847	60,6%	325	23,3%
62277	Rohrbach an der Lafnitz	2.814	662	23,5%	1.683	59,8%	469	16,7%	2.611	476	18,2%	1.512	57,9%	623	23,9%
62278	Vorau	5.031	1.183	23,5%	3.053	60,7%	795	15,8%	4.591	852	18,6%	2.566	55,9%	1.173	25,5%
62279	Waldbach-Mönichwald	1.759	425	24,2%	1.067	60,7%	267	15,2%	1.386	214	15,4%	787	56,8%	385	27,8%
62280	Fürstenfeld	9.842	2.055	20,9%	5.975	60,7%	1.812	18,4%	10.391	1.757	16,9%	5.972	57,5%	2.662	25,6%
623	**Südoststeiermark**	**86.288**	**19.536**	**22,6%**	**51.641**	**59,8%**	**15.111**	**17,5%**	**83.658**	**14.719**	**17,6%**	**48.786**	**58,3%**	**20.153**	**24,1%**
62311	Edelsbach bei Feldbach	1.366	333	24,4%	842	61,6%	191	14,0%	1.356	262	19,3%	794	58,6%	300	22,1%
62314	Eichkögl	1.211	264	21,8%	741	61,2%	206	17,0%	1.387	298	21,5%	839	60,5%	250	18,0%

GEMEINDETABELLE 1

Steiermark-Bezirke-Gemeinden: Bevölkerung zum 1.1.2005 und 1.1.2025

Bez./ Gem.Nr.	Bezirk/Gemeinde (Gebietsstand 2025)	1.1.2005							1.1.2025						
		Gesamt	0-19 Jahre		20-64 Jahre		65+ Jahre		Gesamt	0-19 Jahre		20-64 Jahre		65+ Jahre	
		abs.	abs.	in %	abs.	in %	abs.	in %	abs.	abs.	in %	abs.	in %	abs.	in %
62326	Halbenrain	1.810	357	19,7%	1.067	59,0%	386	21,3%	1.696	241	14,2%	982	57,9%	473	27,9%
62330	Jagerberg	1.761	378	21,5%	1.065	60,5%	318	18,1%	1.588	291	18,3%	950	59,8%	347	21,9%
62332	Kapfenstein	1.661	391	23,5%	955	57,5%	315	19,0%	1.499	309	20,6%	839	56,0%	351	23,4%
62335	Klöch	1.305	281	21,5%	790	60,5%	234	17,9%	1.162	173	14,9%	626	53,9%	363	31,2%
62343	Mettersdorf am Saßbach	1.318	288	21,9%	788	59,8%	242	18,4%	1.360	221	16,3%	767	56,4%	372	27,4%
62368	Tieschen	1.396	261	18,7%	861	61,7%	274	19,6%	1.193	189	15,8%	673	56,4%	331	27,7%
62372	Unterlamm	1.257	282	22,4%	746	59,3%	229	18,2%	1.265	218	17,2%	769	60,8%	278	22,0%
62375	Bad Gleichenberg	5.161	1.169	22,7%	3.074	59,6%	918	17,8%	5.232	843	16,1%	2.990	57,1%	1.399	26,7%
62376	Bad Radkersburg	3.239	610	18,8%	1.886	58,2%	743	22,9%	3.220	399	12,4%	1.720	53,4%	1.101	34,2%
62377	Deutsch Goritz	1.893	419	22,1%	1.121	59,2%	353	18,6%	1.779	312	17,5%	1.026	57,7%	441	24,8%
62378	Fehring	7.669	1.713	22,3%	4.605	60,0%	1.351	17,6%	7.146	1.229	17,2%	4.091	57,2%	1.826	25,6%
62379	Feldbach	12.835	2.805	21,9%	7.952	62,0%	2.078	16,2%	13.495	2.498	18,5%	7.984	59,2%	3.013	22,3%
62380	Gnas	6.421	1.592	24,8%	3.731	58,1%	1.098	17,1%	5.969	1.088	18,2%	3.518	58,9%	1.363	22,8%
62381	Kirchbach-Zerlach	3.388	824	24,3%	1.984	58,6%	580	17,1%	3.200	574	17,9%	1.889	59,0%	737	23,0%
62382	Kirchberg an der Raab	4.234	993	23,5%	2.584	61,0%	657	15,5%	4.574	884	19,3%	2.682	58,6%	1.008	22,0%
62383	Mureck	3.757	819	21,8%	2.241	59,6%	697	18,6%	3.503	560	16,0%	2.011	57,4%	932	26,6%
62384	Paldau	3.084	688	22,3%	1.827	59,2%	569	18,5%	3.142	628	20,0%	1.860	59,2%	654	20,8%
62385	Pirching am Traubenberg	2.505	651	26,0%	1.531	61,1%	323	12,9%	2.513	468	18,6%	1.534	61,0%	511	20,3%
62386	Riegersburg	5.284	1.248	23,6%	3.104	58,7%	932	17,6%	4.950	919	18,6%	2.929	59,2%	1.102	22,3%
62387	St. Anna am Aigen	2.508	562	22,4%	1.469	58,6%	477	19,0%	2.350	388	16,5%	1.379	58,7%	583	24,8%
62388	St. Peter am Ottersbach	3.194	744	23,3%	1.878	58,8%	572	17,9%	2.884	488	16,9%	1.729	60,0%	667	23,1%
62389	St. Stefan im Rosental	4.068	967	23,8%	2.419	59,5%	682	16,8%	3.795	693	18,3%	2.256	59,4%	846	22,3%
62390	Straden	3.963	897	22,6%	2.380	60,1%	686	17,3%	3.400	546	16,1%	1.949	57,3%	905	26,6%

Q.: Statistik Austria, Statistik des Bevölkerungsstandes; Bearbeitung: Landesstatistik Steiermark.

GEMEINDETABELLE 2

Steiermark-Bezirke-Gemeinden: Bevölkerung zum 1.1.2025 und 1.1.2026

Bez./ Gem.Nr.	Bezirk/Gemeinde (Gebietsstand 2025)	1.1.2025							1.1.2026						
		Gesamt	0-19 Jahre		20-64 Jahre		65+ Jahre		Gesamt	0-19 Jahre		20-64 Jahre		65+ Jahre	
		abs.	abs.	in %	abs.	in %	abs.	in %	abs.	abs.	in %	abs.	in %	abs.	in %
6	**Steiermark**	**1.271.716**	**229.261**	**18,0%**	**761.546**	**59,9%**	**280.909**	**22,1%**	**1.271.764**	**227.794**	**17,9%**	**756.819**	**59,5%**	**287.151**	**22,6%**
601	**Graz-Stadt**	**305.314**	**54.439**	**17,8%**	**198.864**	**65,1%**	**52.011**	**17,0%**	**306.971**	**54.404**	**17,7%**	**199.688**	**65,1%**	**52.879**	**17,2%**
603	**Deutschlandsberg**	**61.065**	**10.505**	**17,2%**	**35.786**	**58,6%**	**14.774**	**24,2%**	**60.962**	**10.441**	**17,1%**	**35.350**	**58,0%**	**15.171**	**24,9%**
60305	Frauental an der Laßnitz	3.170	569	17,9%	1.875	59,1%	726	22,9%	3.227	571	17,7%	1.885	58,4%	771	23,9%
60318	Lannach	3.670	671	18,3%	2.242	61,1%	757	20,6%	3.646	650	17,8%	2.222	60,9%	774	21,2%
60323	Pölfing-Brunn	1.561	239	15,3%	870	55,7%	452	29,0%	1.548	237	15,3%	864	55,8%	447	28,9%
60324	Preding	1.896	365	19,3%	1.108	58,4%	423	22,3%	1.860	359	19,3%	1.083	58,2%	418	22,5%
60326	St. Josef (Weststeiermark)	1.675	324	19,3%	1.040	62,1%	311	18,6%	1.672	331	19,8%	1.013	60,6%	328	19,6%
60329	St. Peter im Sulmtal	1.271	202	15,9%	754	59,3%	315	24,8%	1.265	203	16,0%	747	59,1%	315	24,9%
60341	Wettmannstätten	1.649	297	18,0%	984	59,7%	368	22,3%	1.631	291	17,8%	956	58,6%	384	23,5%
60344	Deutschlandsberg	11.757	2.002	17,0%	6.855	58,3%	2.900	24,7%	11.675	1.958	16,8%	6.724	57,6%	2.993	25,6%
60345	Eibiswald	6.154	990	16,1%	3.505	57,0%	1.659	27,0%	6.164	978	15,9%	3.451	56,0%	1.735	28,1%
60346	Groß Sankt Florian	4.090	678	16,6%	2.480	60,6%	932	22,8%	4.099	688	16,8%	2.467	60,2%	944	23,0%
60347	St. Martin im Sulmtal	3.000	515	17,2%	1.733	57,8%	752	25,1%	2.982	522	17,5%	1.698	56,9%	762	25,6%
60348	St. Stefan ob Stainz	3.671	637	17,4%	2.186	59,5%	848	23,1%	3.645	646	17,7%	2.123	58,2%	876	24,0%
60349	Schwanberg	4.421	756	17,1%	2.537	57,4%	1.128	25,5%	4.407	760	17,2%	2.485	56,4%	1.162	26,4%
60350	Stainz	8.783	1.547	17,6%	5.170	58,9%	2.066	23,5%	8.877	1.564	17,6%	5.212	58,7%	2.101	23,7%
60351	Wies	4.297	713	16,6%	2.447	56,9%	1.137	26,5%	4.264	683	16,0%	2.420	56,8%	1.161	27,2%
606	**Graz-Umgebung**	**164.654**	**32.860**	**20,0%**	**97.516**	**59,2%**	**34.278**	**20,8%**	**165.656**	**33.010**	**19,9%**	**97.341**	**58,8%**	**35.305**	**21,3%**
60608	Feldkirchen bei Graz	7.299	1.551	21,2%	4.542	62,2%	1.206	16,5%	7.547	1.619	21,5%	4.687	62,1%	1.241	16,4%
60611	Gössendorf	4.220	875	20,7%	2.475	58,6%	870	20,6%	4.313	886	20,5%	2.528	58,6%	899	20,8%
60613	Gratkorn	8.279	1.588	19,2%	5.049	61,0%	1.642	19,8%	8.301	1.613	19,4%	5.015	60,4%	1.673	20,2%
60617	Hart bei Graz	5.533	1.089	19,7%	3.319	60,0%	1.125	20,3%	5.570	1.110	19,9%	3.286	59,0%	1.174	21,1%
60618	Haselsdorf-Tobelbad	1.610	333	20,7%	950	59,0%	327	20,3%	1.603	327	20,4%	946	59,0%	330	20,6%
60619	Hausmannstätten	3.803	805	21,2%	2.275	59,8%	723	19,0%	3.781	805	21,3%	2.251	59,5%	725	19,2%
60623	Kainbach bei Graz	2.883	514	17,8%	1.689	58,6%	680	23,6%	2.874	495	17,2%	1.665	57,9%	714	24,8%
60624	Kalsdorf bei Graz	9.010	1.893	21,0%	5.785	64,2%	1.332	14,8%	9.265	1.943	21,0%	5.931	64,0%	1.391	15,0%
60626	Kumberg	3.947	856	21,7%	2.263	57,3%	828	21,0%	3.924	829	21,1%	2.245	57,2%	850	21,7%
60628	Laßnitzhöhe	2.902	536	18,5%	1.630	56,2%	736	25,4%	2.890	525	18,2%	1.610	55,7%	755	26,1%
60629	Lieboch	5.754	1.088	18,9%	3.442	59,8%	1.224	21,3%	5.829	1.067	18,3%	3.487	59,8%	1.275	21,9%
60632	Peggau	2.432	466	19,2%	1.441	59,3%	525	21,6%	2.513	503	20,0%	1.469	58,5%	541	21,5%
60639	St. Bartholomä	1.504	338	22,5%	851	56,6%	315	20,9%	1.511	340	22,5%	847	56,1%	324	21,4%
60641	St. Oswald bei Plankenwarth	1.260	243	19,3%	727	57,7%	290	23,0%	1.289	251	19,5%	732	56,8%	306	23,7%
60642	St. Radegund bei Graz	2.156	390	18,1%	1.236	57,3%	530	24,6%	2.147	374	17,4%	1.223	57,0%	550	25,6%
60645	Semriach	3.143	608	19,3%	1.792	57,0%	743	23,6%	3.153	608	19,3%	1.796	57,0%	749	23,8%
60646	Stattegg	3.029	662	21,9%	1.650	54,5%	717	23,7%	3.001	649	21,6%	1.640	54,6%	712	23,7%
60647	Stiwoll	691	123	17,8%	406	58,8%	162	23,4%	683	123	18,0%	392	57,4%	168	24,6%
60648	Thal	2.541	528	20,8%	1.390	54,7%	623	24,5%	2.579	524	20,3%	1.401	54,3%	654	25,4%
60651	Übelbach	2.068	349	16,9%	1.189	57,5%	530	25,6%	2.067	355	17,2%	1.169	56,6%	543	26,3%
60653	Vasoldsberg	4.789	977	20,4%	2.668	55,7%	1.144	23,9%	4.858	967	19,9%	2.717	55,9%	1.174	24,2%
60654	Weinitzen	2.751	529	19,2%	1.531	55,7%	691	25,1%	2.755	535	19,4%	1.499	54,4%	721	26,2%
60655	Werndorf	2.956	652	22,1%	1.846	62,4%	458	15,5%	2.973	656	22,1%	1.835	61,7%	482	16,2%
60656	Wundschuh	1.684	351	20,8%	993	59,0%	340	20,2%	1.670	346	20,7%	982	58,8%	342	20,5%
60659	Deutschfeistritz	4.432	902	20,4%	2.632	59,4%	898	20,3%	4.451	929	20,9%	2.580	58,0%	942	21,2%
60660	Dobl-Zwaring	3.798	814	21,4%	2.214	58,3%	770	20,3%	3.853	819	21,3%	2.211	57,4%	823	21,4%
60661	Eggersdorf bei Graz	7.329	1.544	21,1%	4.267	58,2%	1.518	20,7%	7.385	1.582	21,4%	4.254	57,6%	1.549	21,0%
60662	Fernitz-Mellach	4.951	959	19,4%	2.924	59,1%	1.068	21,6%	4.944	968	19,6%	2.885	58,4%	1.091	22,1%
60663	Frohnleiten	6.690	1.128	16,9%	3.879	58,0%	1.683	25,2%	6.681	1.126	16,9%	3.844	57,5%	1.711	25,6%
60664	Gratwein-Straßengel	12.799	2.450	19,1%	7.406	57,9%	2.943	23,0%	12.759	2.441	19,1%	7.286	57,1%	3.032	23,8%
60665	Hitzendorf	7.398	1.589	21,5%	4.151	56,1%	1.658	22,4%	7.418	1.568	21,1%	4.158	56,1%	1.692	22,8%
60666	Nestelbach bei Graz	2.734	533	19,5%	1.610	58,9%	591	21,6%	2.736	527	19,3%	1.590	58,1%	619	22,6%
60667	Raaba-Grambach	5.060	1.036	20,5%	3.107	61,4%	917	18,1%	5.138	1.040	20,2%	3.144	61,2%	954	18,6%
60668	St. Marein bei Graz	3.752	711	18,9%	2.225	59,3%	816	21,7%	3.740	710	19,0%	2.183	58,4%	847	22,6%
60669	Seiersberg-Pirka	12.289	2.431	19,8%	7.570	61,6%	2.288	18,6%	12.264	2.414	19,7%	7.505	61,2%	2.345	19,1%
60670	Premstätten	7.178	1.419	19,8%	4.392	61,2%	1.367	19,0%	7.191	1.436	20,0%	4.348	60,5%	1.407	19,6%
610	**Leibnitz**	**87.979**	**16.179**	**18,4%**	**52.884**	**60,1%**	**18.916**	**21,5%**	**88.164**	**16.142**	**18,3%**	**52.495**	**59,5%**	**19.527**	**22,1%**
61001	Allerheiligen bei Wildon	1.615	296	18,3%	904	56,0%	415	25,7%	1.629	307	18,8%	900	55,2%	422	25,9%
61002	Arnfels	960	170	17,7%	517	53,9%	273	28,4%	961	164	17,1%	511	53,2%	286	29,8%
61007	Empersdorf	1.394	275	19,7%	820	58,8%	299	21,4%	1.401	272	19,4%	820	58,5%	309	22,1%
61008	Gabersdorf	1.310	278	21,2%	813	62,1%	219	16,7%	1.325	281	21,2%	827	62,4%	217	16,4%
61012	Gralla	2.876	588	20,4%	1.815	63,1%	473	16,4%	2.996	618	20,6%	1.880	62,8%	498	16,6%
61013	Großklein	2.232	386	17,3%	1.326	59,4%	520	23,3%	2.221	378	17,0%	1.301	58,6%	542	24,4%
61016	Heimschuh	1.997	377	18,9%	1.162	58,2%	458	22,9%	1.988	384	19,3%	1.145	57,6%	459	23,1%
61017	Hengsberg	1.574	351	22,3%	941	59,8%	282	17,9%	1.578	348	22,1%	944	59,8%	286	18,1%
61019	Kitzeck im Sausal	1.175	210	17,9%	663	56,4%	302	25,7%	1.137	192	16,9%	640	56,3%	305	26,8%
61020	Lang	1.373	268	19,5%	845	61,5%	260	18,9%	1.358	264	19,4%	829	61,0%	265	19,5%
61021	Lebring-St. Margarethen	2.260	430	19,0%	1.371	60,7%	459	20,3%	2.212	396	17,9%	1.343	60,7%	473	21,4%
61024	Oberhaag	2.021	337	16,7%	1.148	56,8%	536	26,5%	2.019	344	17,0%	1.125	55,7%	550	27,2%

GEMEINDETABELLE 2

Steiermark-Bezirke-Gemeinden: Bevölkerung zum 1.1.2025 und 1.1.2026

Bez./ Gem.Nr.	Bezirk/Gemeinde (Gebietsstand 2025)	1.1.2025							1.1.2026						
		Gesamt	0-19 Jahre		20-64 Jahre		65+ Jahre		Gesamt	0-19 Jahre		20-64 Jahre		65+ Jahre	
		abs.	abs.	in %	abs.	in %	abs.	in %	abs.	abs.	in %	abs.	in %	abs.	in %
61027	Ragnitz	1.647	328	19,9%	990	60,1%	329	20,0%	1.644	317	19,3%	991	60,3%	336	20,4%
61030	St. Andrä-Höch	1.730	286	16,5%	1.006	58,2%	438	25,3%	1.708	271	15,9%	993	58,1%	444	26,0%
61032	St. Johann im Saggautal	1.961	357	18,2%	1.152	58,7%	452	23,0%	1.963	359	18,3%	1.129	57,5%	475	24,2%
61033	St. Nikolai im Sausal	2.345	420	17,9%	1.385	59,1%	540	23,0%	2.357	413	17,5%	1.368	58,0%	576	24,4%
61043	Tillmitsch	3.959	681	17,2%	2.461	62,2%	817	20,6%	4.014	701	17,5%	2.470	61,5%	843	21,0%
61045	Wagna	6.524	1.231	18,9%	4.011	61,5%	1.282	19,7%	6.613	1.234	18,7%	4.045	61,2%	1.334	20,2%
61049	Ehrenhausen an der Weinstraße	2.410	410	17,0%	1.451	60,2%	549	22,8%	2.465	418	17,0%	1.484	60,2%	563	22,8%
61050	Gamlitz	3.144	539	17,1%	1.794	57,1%	811	25,8%	3.114	524	16,8%	1.773	56,9%	817	26,2%
61051	Gleinstätten	2.811	499	17,8%	1.707	60,7%	605	21,5%	2.828	504	17,8%	1.691	59,8%	633	22,4%
61052	Heiligenkreuz am Waasen	2.928	554	18,9%	1.760	60,1%	614	21,0%	2.939	554	18,8%	1.756	59,7%	629	21,4%
61053	Leibnitz	13.517	2.355	17,4%	8.350	61,8%	2.812	20,8%	13.441	2.324	17,3%	8.214	61,1%	2.903	21,6%
61054	Leutschach an der Weinstraße	3.535	634	17,9%	2.071	58,6%	830	23,5%	3.456	610	17,7%	1.999	57,8%	847	24,5%
61055	St. Georgen an der Stiefing	1.614	331	20,5%	959	59,4%	324	20,1%	1.639	342	20,9%	966	58,9%	331	20,2%
61057	Schwarzautal	2.361	409	17,3%	1.394	59,0%	558	23,6%	2.368	407	17,2%	1.372	57,9%	589	24,9%
61059	Wildon	5.745	1.087	18,9%	3.483	60,6%	1.175	20,5%	5.802	1.133	19,5%	3.439	59,3%	1.230	21,2%
61060	Sankt Veit in der Südsteiermark	4.426	800	18,1%	2.634	59,5%	992	22,4%	4.404	790	17,9%	2.578	58,5%	1.036	23,5%
61061	Straß in Steiermark	6.535	1.292	19,8%	3.951	60,5%	1.292	19,8%	6.584	1.293	19,6%	3.962	60,2%	1.329	20,2%
611	**Leoben**	**59.071**	**9.304**	**15,8%**	**34.191**	**57,9%**	**15.576**	**26,4%**	**58.697**	**9.207**	**15,7%**	**33.830**	**57,6%**	**15.660**	**26,7%**
61101	Eisenerz	3.362	342	10,2%	1.634	48,6%	1.386	41,2%	3.280	329	10,0%	1.573	48,0%	1.378	42,0%
61105	Kalwang	1.040	162	15,6%	545	52,4%	333	32,0%	1.080	160	14,8%	562	52,0%	358	33,1%
61106	Kammern im Liesingtal	1.671	311	18,6%	955	57,2%	405	24,2%	1.675	313	18,7%	940	56,1%	422	25,2%
61107	Kraubath an der Mur	1.339	229	17,1%	794	59,3%	316	23,6%	1.347	222	16,5%	807	59,9%	318	23,6%
61108	Leoben	24.561	3.869	15,8%	14.826	60,4%	5.866	23,9%	24.455	3.813	15,6%	14.757	60,3%	5.885	24,1%
61109	Mautern in Steiermark	1.656	264	15,9%	914	55,2%	478	28,9%	1.641	255	15,5%	902	55,0%	484	29,5%
61110	Niklasdorf	2.346	380	16,2%	1.371	58,4%	595	25,4%	2.312	374	16,2%	1.343	58,1%	595	25,7%
61111	Proleb	1.553	276	17,8%	876	56,4%	401	25,8%	1.554	277	17,8%	881	56,7%	396	25,5%
61112	Radmer	474	47	9,9%	257	54,2%	170	35,9%	459	52	11,3%	240	52,3%	167	36,4%
61113	St. Michael/Obersteiermark	3.027	505	16,7%	1.794	59,3%	728	24,1%	2.999	510	17,0%	1.757	58,6%	732	24,4%
61114	St. Peter-Freienstein	2.306	425	18,4%	1.300	56,4%	581	25,2%	2.286	409	17,9%	1.292	56,5%	585	25,6%
61115	St. Stefan ob Leoben	1.816	295	16,2%	1.043	57,4%	478	26,3%	1.813	292	16,1%	1.044	57,6%	477	26,3%
61116	Traboch	1.417	235	16,6%	845	59,6%	337	23,8%	1.398	231	16,5%	823	58,9%	344	24,6%
61118	Vordernberg	945	106	11,2%	529	56,0%	310	32,8%	923	100	10,8%	523	56,7%	300	32,5%
61119	Wald am Schoberpaß	528	76	14,4%	281	53,2%	171	32,4%	515	78	15,1%	272	52,8%	165	32,0%
61120	Trofaiach	11.030	1.782	16,2%	6.227	56,5%	3.021	27,4%	10.960	1.792	16,4%	6.114	55,8%	3.054	27,9%
612	**Liezen**	**79.579**	**14.048**	**17,7%**	**45.537**	**57,2%**	**19.994**	**25,1%**	**79.241**	**13.871**	**17,5%**	**45.012**	**56,8%**	**20.358**	**25,7%**
61203	Aigen im Ennstal	2.745	529	19,3%	1.579	57,5%	637	23,2%	2.756	533	19,3%	1.554	56,4%	669	24,3%
61204	Altaussee	1.913	282	14,7%	1.026	53,6%	605	31,6%	1.872	273	14,6%	1.001	53,5%	598	31,9%
61205	Altenmarkt bei St. Gallen	779	138	17,7%	434	55,7%	207	26,6%	777	145	18,7%	415	53,4%	217	27,9%
61206	Ardning	1.308	203	15,5%	712	54,4%	393	30,0%	1.273	194	15,2%	693	54,4%	386	30,3%
61207	Bad Aussee	4.988	783	15,7%	2.763	55,4%	1.442	28,9%	4.998	805	16,1%	2.721	54,4%	1.472	29,5%
61213	Gröbming	3.202	579	18,1%	1.902	59,4%	721	22,5%	3.254	595	18,3%	1.923	59,1%	736	22,6%
61215	Grundlsee	1.181	163	13,8%	650	55,0%	368	31,2%	1.155	157	13,6%	615	53,2%	383	33,2%
61217	Haus	2.451	480	19,6%	1.392	56,8%	579	23,6%	2.428	462	19,0%	1.379	56,8%	587	24,2%
61222	Lassing	1.684	282	16,7%	921	54,7%	481	28,6%	1.669	283	17,0%	914	54,8%	472	28,3%
61236	Ramsau am Dachstein	2.910	569	19,6%	1.665	57,2%	676	23,2%	2.872	544	18,9%	1.627	56,7%	701	24,4%
61243	Selzthal	1.476	254	17,2%	869	58,9%	353	23,9%	1.450	241	16,6%	855	59,0%	354	24,4%
61247	Trieben	3.297	576	17,5%	1.864	56,5%	857	26,0%	3.352	608	18,1%	1.882	56,1%	862	25,7%
61251	Wildalpen	432	53	12,3%	229	53,0%	150	34,7%	431	55	12,8%	217	50,3%	159	36,9%
61252	Wörschach	1.226	246	20,1%	719	58,6%	261	21,3%	1.218	237	19,5%	700	57,5%	281	23,1%
61253	Admont	4.910	853	17,4%	2.812	57,3%	1.245	25,4%	4.882	846	17,3%	2.782	57,0%	1.254	25,7%
61254	Aich	1.322	276	20,9%	809	61,2%	237	17,9%	1.306	265	20,3%	781	59,8%	260	19,9%
61255	Bad Mitterndorf	4.964	793	16,0%	2.892	58,3%	1.279	25,8%	4.918	775	15,8%	2.847	57,9%	1.296	26,4%
61256	Gaishorn am See	1.356	249	18,4%	794	58,6%	313	23,1%	1.348	251	18,6%	780	57,9%	317	23,5%
61257	Irdning-Donnersbachtal	4.173	811	19,4%	2.376	56,9%	986	23,6%	4.154	804	19,4%	2.336	56,2%	1.014	24,4%
61258	Landl	2.474	339	13,7%	1.363	55,1%	772	31,2%	2.448	328	13,4%	1.344	54,9%	776	31,7%
61259	Liezen	8.147	1.500	18,4%	4.722	58,0%	1.925	23,6%	8.081	1.458	18,0%	4.654	57,6%	1.969	24,4%
61260	Michaelerberg-Pruggern	1.271	268	21,1%	766	60,3%	237	18,6%	1.282	270	21,1%	761	59,4%	251	19,6%
61261	Mitterberg-Sankt Martin	1.975	396	20,1%	1.146	58,0%	433	21,9%	1.998	402	20,1%	1.141	57,1%	455	22,8%
61262	Öblarn	1.891	363	19,2%	1.068	56,5%	460	24,3%	1.888	352	18,6%	1.077	57,0%	459	24,3%
61263	Rottenmann	4.960	880	17,7%	2.827	57,0%	1.253	25,3%	4.896	846	17,3%	2.811	57,4%	1.239	25,3%
61264	St. Gallen	1.797	325	18,1%	1.004	55,9%	468	26,0%	1.771	320	18,1%	982	55,4%	469	26,5%
61265	Schladming	6.572	1.128	17,2%	3.833	58,3%	1.611	24,5%	6.616	1.102	16,7%	3.852	58,2%	1.662	25,1%
61266	Sölk	1.461	285	19,5%	831	56,9%	345	23,6%	1.450	276	19,0%	823	56,8%	351	24,2%
61267	Stainach-Pürgg	2.714	445	16,4%	1.569	57,8%	700	25,8%	2.698	444	16,5%	1.545	57,3%	709	26,3%
614	**Murau**	**26.898**	**4.743**	**17,6%**	**15.132**	**56,3%**	**7.023**	**26,1%**	**26.659**	**4.612**	**17,3%**	**14.879**	**55,8%**	**7.168**	**26,9%**
61410	Mühlen	864	178	20,6%	461	53,4%	225	26,0%	847	176	20,8%	447	52,8%	224	26,4%
61413	Niederwölz	597	131	21,9%	325	54,4%	141	23,6%	616	140	22,7%	331	53,7%	145	23,5%
61425	St. Peter am Kammersberg	1.978	366	18,5%	1.121	56,7%	491	24,8%	1.974	366	18,5%	1.100	55,7%	508	25,7%
61428	Schöder	865	142	16,4%	493	57,0%	230	26,6%	862	139	16,1%	491	57,0%	232	26,9%

GEMEINDETABELLE 2

Steiermark-Bezirke-Gemeinden: Bevölkerung zum 1.1.2025 und 1.1.2026

Bez./ Gem.Nr.	Bezirk/Gemeinde (Gebietsstand 2025)	1.1.2025							1.1.2026						
		Gesamt	0-19 Jahre		20-64 Jahre		65+ Jahre		Gesamt	0-19 Jahre		20-64 Jahre		65+ Jahre	
		abs.	abs.	in %	abs.	in %	abs.	in %	abs.	abs.	in %	abs.	in %	abs.	in %
61437	Krakau	1.355	211	15,6%	817	60,3%	327	24,1%	1.342	198	14,8%	807	60,1%	337	25,1%
61438	Murau	3.330	483	14,5%	1.859	55,8%	988	29,7%	3.337	479	14,4%	1.852	55,5%	1.006	30,1%
61439	Neumarkt in der Steiermark	4.805	887	18,5%	2.658	55,3%	1.260	26,2%	4.784	875	18,3%	2.622	54,8%	1.287	26,9%
61440	Oberwölz	2.917	525	18,0%	1.609	55,2%	783	26,8%	2.911	512	17,6%	1.601	55,0%	798	27,4%
61441	Ranten	1.115	210	18,8%	644	57,8%	261	23,4%	1.086	199	18,3%	621	57,2%	266	24,5%
61442	St. Georgen am Kreischberg	1.666	309	18,5%	947	56,8%	410	24,6%	1.638	292	17,8%	919	56,1%	427	26,1%
61443	St. Lambrecht	1.784	287	16,1%	965	54,1%	532	29,8%	1.745	276	15,8%	921	52,8%	548	31,4%
61444	Scheifling	2.117	405	19,1%	1.231	58,1%	481	22,7%	2.093	397	19,0%	1.213	58,0%	483	23,1%
61445	Stadl-Predlitz	1.672	275	16,4%	952	56,9%	445	26,6%	1.650	258	15,6%	944	57,2%	448	27,2%
61446	Teufenbach-Katsch	1.833	334	18,2%	1.050	57,3%	449	24,5%	1.774	305	17,2%	1.010	56,9%	459	25,9%
616	**Voitsberg**	**51.172**	**8.642**	**16,9%**	**29.600**	**57,8%**	**12.930**	**25,3%**	**51.101**	**8.541**	**16,7%**	**29.313**	**57,4%**	**13.247**	**25,9%**
61611	Krottendorf-Gaisfeld	2.416	448	18,5%	1.409	58,3%	559	23,1%	2.433	441	18,1%	1.412	58,0%	580	23,8%
61612	Ligist	3.232	594	18,4%	1.886	58,4%	752	23,3%	3.177	569	17,9%	1.834	57,7%	774	24,4%
61615	Mooskirchen	2.226	415	18,6%	1.319	59,3%	492	22,1%	2.237	428	19,1%	1.293	57,8%	516	23,1%
61618	Rosental an der Kainach	1.682	257	15,3%	983	58,4%	442	26,3%	1.661	249	15,0%	958	57,7%	454	27,3%
61621	St. Martin am Wöllmißberg	790	157	19,9%	432	54,7%	201	25,4%	770	153	19,9%	418	54,3%	199	25,8%
61624	Stallhofen	3.257	635	19,5%	1.880	57,7%	742	22,8%	3.252	624	19,2%	1.857	57,1%	771	23,7%
61625	Voitsberg	9.547	1.540	16,1%	5.497	57,6%	2.510	26,3%	9.517	1.500	15,8%	5.483	57,6%	2.534	26,6%
61626	Bärnbach	5.894	1.054	17,9%	3.454	58,6%	1.386	23,5%	5.811	1.012	17,4%	3.378	58,1%	1.421	24,5%
61627	Edelschrott	1.640	246	15,0%	913	55,7%	481	29,3%	1.620	244	15,1%	891	55,0%	485	29,9%
61628	Geistthal-Södingberg	1.425	227	15,9%	867	60,8%	331	23,2%	1.435	230	16,0%	856	59,7%	349	24,3%
61629	Hirschegg-Pack	1.004	154	15,3%	559	55,7%	291	29,0%	993	151	15,2%	547	55,1%	295	29,7%
61630	Kainach bei Voitsberg	1.510	251	16,6%	862	57,1%	397	26,3%	1.504	239	15,9%	853	56,7%	412	27,4%
61631	Köflach	9.489	1.436	15,1%	5.369	56,6%	2.684	28,3%	9.557	1.479	15,5%	5.333	55,8%	2.745	28,7%
61632	Maria Lankowitz	2.703	401	14,8%	1.560	57,7%	742	27,5%	2.697	398	14,8%	1.550	57,5%	749	27,8%
61633	Söding-Sankt Johann	4.357	827	19,0%	2.610	59,9%	920	21,1%	4.437	824	18,6%	2.650	59,7%	963	21,7%
617	**Weiz**	**92.651**	**18.380**	**19,8%**	**54.223**	**58,5%**	**20.048**	**21,6%**	**92.542**	**18.175**	**19,6%**	**53.741**	**58,1%**	**20.626**	**22,3%**
61701	Albersdorf-Prebuch	2.288	504	22,0%	1.395	61,0%	389	17,0%	2.295	512	22,3%	1.379	60,1%	404	17,6%
61708	Fischbach	1.493	294	19,7%	834	55,9%	365	24,4%	1.479	282	19,1%	831	56,2%	366	24,7%
61710	Floing	1.199	242	20,2%	697	58,1%	260	21,7%	1.184	221	18,7%	706	59,6%	257	21,7%
61711	Gasen	848	179	21,1%	466	55,0%	203	23,9%	829	167	20,1%	455	54,9%	207	25,0%
61716	Markt Hartmannsdorf	2.997	606	20,2%	1.744	58,2%	647	21,6%	2.997	599	20,0%	1.728	57,7%	670	22,4%
61719	Hofstätten an der Raab	2.368	473	20,0%	1.467	62,0%	428	18,1%	2.354	456	19,4%	1.448	61,5%	450	19,1%
61727	Ludersdorf-Wilfersdorf	2.581	510	19,8%	1.648	63,9%	423	16,4%	2.577	509	19,8%	1.630	63,3%	438	17,0%
61728	Miesenbach bei Birkfeld	666	112	16,8%	409	61,4%	145	21,8%	660	109	16,5%	402	60,9%	149	22,6%
61729	Mitterdorf an der Raab	2.140	439	20,5%	1.267	59,2%	434	20,3%	2.158	441	20,4%	1.264	58,6%	453	21,0%
61730	Mortantsch	2.269	556	24,5%	1.286	56,7%	427	18,8%	2.268	546	24,1%	1.277	56,3%	445	19,6%
61731	Naas	1.321	252	19,1%	780	59,0%	289	21,9%	1.307	243	18,6%	768	58,8%	296	22,6%
61740	Puch bei Weiz	2.049	384	18,7%	1.202	58,7%	463	22,6%	2.029	375	18,5%	1.167	57,5%	487	24,0%
61741	Ratten	1.087	194	17,8%	564	51,9%	329	30,3%	1.059	189	17,8%	534	50,4%	336	31,7%
61743	Rettenegg	688	130	18,9%	363	52,8%	195	28,3%	673	130	19,3%	349	51,9%	194	28,8%
61744	St. Kathrein am Hauenstein	613	110	17,9%	354	57,7%	149	24,3%	602	107	17,8%	343	57,0%	152	25,2%
61745	St. Kathrein am Offenegg	1.068	188	17,6%	594	55,6%	286	26,8%	1.067	186	17,4%	586	54,9%	295	27,6%
61746	St. Margarethen an der Raab	4.199	848	20,2%	2.396	57,1%	955	22,7%	4.163	826	19,8%	2.368	56,9%	969	23,3%
61748	Sinabelkirchen	4.491	915	20,4%	2.742	61,1%	834	18,6%	4.506	906	20,1%	2.736	60,7%	864	19,2%
61750	Strallegg	1.904	385	20,2%	1.084	56,9%	435	22,8%	1.887	377	20,0%	1.064	56,4%	446	23,6%
61751	Thannhausen	2.427	498	20,5%	1.377	56,7%	552	22,7%	2.409	495	20,5%	1.346	55,9%	568	23,6%
61756	Anger	3.992	747	18,7%	2.299	57,6%	946	23,7%	3.986	729	18,3%	2.269	56,9%	988	24,8%
61757	Birkfeld	4.941	959	19,4%	2.742	55,5%	1.240	25,1%	4.910	940	19,1%	2.698	54,9%	1.272	25,9%
61758	Fladnitz an der Teichalm	1.799	365	20,3%	1.058	58,8%	376	20,9%	1.829	377	20,6%	1.054	57,6%	398	21,8%
61759	Gersdorf an der Feistritz	1.745	379	21,7%	1.013	58,1%	353	20,2%	1.751	376	21,5%	1.018	58,1%	357	20,4%
61760	Gleisdorf	11.533	2.268	19,7%	6.940	60,2%	2.325	20,2%	11.554	2.248	19,5%	6.940	60,1%	2.366	20,5%
61761	Gutenberg-Stenzengreith	1.641	333	20,3%	958	58,4%	350	21,3%	1.636	327	20,0%	952	58,2%	357	21,8%
61762	Ilztal	2.243	431	19,2%	1.297	57,8%	515	23,0%	2.256	432	19,1%	1.298	57,5%	526	23,3%
61763	Passail	4.366	850	19,5%	2.473	56,6%	1.043	23,9%	4.307	813	18,9%	2.410	56,0%	1.084	25,2%
61764	Pischelsdorf am Kulm	3.898	758	19,4%	2.267	58,2%	873	22,4%	3.939	760	19,3%	2.277	57,8%	902	22,9%
61765	St. Ruprecht an der Raab	5.681	1.294	22,8%	3.371	59,3%	1.016	17,9%	5.659	1.277	22,6%	3.353	59,3%	1.029	18,2%
61766	Weiz	12.116	2.177	18,0%	7.136	58,9%	2.803	23,1%	12.212	2.220	18,2%	7.091	58,1%	2.901	23,8%
620	**Murtal**	**71.516**	**12.435**	**17,4%**	**40.851**	**57,1%**	**18.230**	**25,5%**	**71.178**	**12.310**	**17,3%**	**40.340**	**56,7%**	**18.528**	**26,0%**
62007	Fohnsdorf	7.662	1.205	15,7%	4.346	56,7%	2.111	27,6%	7.656	1.221	15,9%	4.302	56,2%	2.133	27,9%
62008	Gaal	1.301	259	19,9%	710	54,6%	332	25,5%	1.299	252	19,4%	708	54,5%	339	26,1%
62010	Hohentauern	372	45	12,1%	209	56,2%	118	31,7%	359	41	11,4%	201	56,0%	117	32,6%
62014	Kobenz	2.091	407	19,5%	1.201	57,4%	483	23,1%	2.075	412	19,9%	1.175	56,6%	488	23,5%
62021	Pusterwald	426	79	18,5%	231	54,2%	116	27,2%	425	85	20,0%	231	54,4%	109	25,6%
62026	St. Georgen ob Judenburg	823	141	17,1%	454	55,2%	228	27,7%	834	149	17,9%	446	53,5%	239	28,7%
62032	St. Peter ob Judenburg	1.119	203	18,1%	599	53,5%	317	28,3%	1.155	205	17,7%	608	52,6%	342	29,6%
62034	Seckau	1.326	299	22,5%	704	53,1%	323	24,4%	1.325	301	22,7%	684	51,6%	340	25,7%
62036	Unzmarkt-Frauenburg	1.274	203	15,9%	690	54,2%	381	29,9%	1.259	201	16,0%	675	53,6%	383	30,4%
62038	Zeltweg	6.993	1.111	15,9%	4.146	59,3%	1.736	24,8%	7.055	1.148	16,3%	4.148	58,8%	1.759	24,9%

GEMEINDETABELLE 2

Steiermark-Bezirke-Gemeinden: Bevölkerung zum 1.1.2025 und 1.1.2026

Bez./ Gem.Nr.	Bezirk/Gemeinde (Gebietsstand 2025)	1.1.2025							1.1.2026						
		Gesamt	0-19 Jahre		20-64 Jahre		65+ Jahre		Gesamt	0-19 Jahre		20-64 Jahre		65+ Jahre	
		abs.	abs.	in %	abs.	in %	abs.	in %	abs.	abs.	in %	abs.	in %	abs.	in %
62039	Lobmingtal	1.820	331	18,2%	1.041	57,2%	448	24,6%	1.836	330	18,0%	1.032	56,2%	474	25,8%
62040	Judenburg	9.607	1.540	16,0%	5.486	57,1%	2.581	26,9%	9.441	1.476	15,6%	5.363	56,8%	2.602	27,6%
62041	Knittelfeld	12.870	2.307	17,9%	7.504	58,3%	3.059	23,8%	12.792	2.224	17,4%	7.470	58,4%	3.098	24,2%
62042	Obdach	3.788	708	18,7%	2.135	56,4%	945	24,9%	3.764	701	18,6%	2.096	55,7%	967	25,7%
62043	Pöls-Oberkurzheim	2.762	426	15,4%	1.582	57,3%	754	27,3%	2.710	403	14,9%	1.541	56,9%	766	28,3%
62044	Pölstal	2.515	435	17,3%	1.371	54,5%	709	28,2%	2.483	441	17,8%	1.325	53,4%	717	28,9%
62045	St. Marein-Feistritz	1.995	409	20,5%	1.132	56,7%	454	22,8%	1.984	409	20,6%	1.114	56,1%	461	23,2%
62046	St. Margarethen bei Knittelfeld	2.666	454	17,0%	1.548	58,1%	664	24,9%	2.685	461	17,2%	1.541	57,4%	683	25,4%
62047	Spielberg	5.351	981	18,3%	3.051	57,0%	1.319	24,6%	5.309	968	18,2%	2.997	56,5%	1.344	25,3%
62048	Weißkirchen in Steiermark	4.755	892	18,8%	2.711	57,0%	1.152	24,2%	4.732	882	18,6%	2.683	56,7%	1.167	24,7%
621	**Bruck-Mürzzuschlag**	**97.077**	**16.234**	**16,7%**	**54.859**	**56,5%**	**25.984**	**26,8%**	**96.245**	**15.996**	**16,6%**	**53.995**	**56,1%**	**26.254**	**27,3%**
62105	Breitenau am Hochlantsch	1.561	244	15,6%	799	51,2%	518	33,2%	1.539	238	15,5%	786	51,1%	515	33,5%
62115	Krieglach	5.438	1.023	18,8%	3.075	56,5%	1.340	24,6%	5.425	1.031	19,0%	3.047	56,2%	1.347	24,8%
62116	Langenwang	3.902	652	16,7%	2.195	56,3%	1.055	27,0%	3.878	629	16,2%	2.194	56,6%	1.055	27,2%
62125	Pernegg an der Mur	2.572	434	16,9%	1.496	58,2%	642	25,0%	2.540	439	17,3%	1.450	57,1%	651	25,6%
62128	St. Lorenzen im Mürztal	3.766	741	19,7%	2.180	57,9%	845	22,4%	3.756	741	19,7%	2.140	57,0%	875	23,3%
62131	Spital am Semmering	1.424	169	11,9%	789	55,4%	466	32,7%	1.419	178	12,5%	760	53,6%	481	33,9%
62132	Stanz im Mürztal	1.769	333	18,8%	971	54,9%	465	26,3%	1.762	324	18,4%	967	54,9%	471	26,7%
62135	Turnau	1.553	270	17,4%	858	55,2%	425	27,4%	1.542	274	17,8%	841	54,5%	427	27,7%
62138	Aflenz	2.445	398	16,3%	1.341	54,8%	706	28,9%	2.394	394	16,5%	1.295	54,1%	705	29,4%
62139	Bruck an der Mur	15.735	2.558	16,3%	9.029	57,4%	4.148	26,4%	15.608	2.494	16,0%	8.912	57,1%	4.202	26,9%
62140	Kapfenberg	21.907	3.833	17,5%	12.651	57,7%	5.423	24,8%	21.796	3.782	17,4%	12.524	57,5%	5.490	25,2%
62141	Kindberg	8.149	1.369	16,8%	4.676	57,4%	2.104	25,8%	8.132	1.358	16,7%	4.645	57,1%	2.129	26,2%
62142	Mariazell	3.547	522	14,7%	1.936	54,6%	1.089	30,7%	3.444	512	14,9%	1.839	53,4%	1.093	31,7%
62143	Mürzzuschlag	7.819	1.169	15,0%	4.246	54,3%	2.404	30,7%	7.648	1.109	14,5%	4.129	54,0%	2.410	31,5%
62144	Neuberg an der Mürz	2.249	308	13,7%	1.216	54,1%	725	32,2%	2.214	303	13,7%	1.180	53,3%	731	33,0%
62145	St. Barbara im Mürztal	6.412	1.015	15,8%	3.495	54,5%	1.902	29,7%	6.371	1.012	15,9%	3.452	54,2%	1.907	29,9%
62146	St. Marein im Mürztal	2.879	560	19,5%	1.732	60,2%	587	20,4%	2.826	534	18,9%	1.690	59,8%	602	21,3%
62147	Thörl	2.159	336	15,6%	1.203	55,7%	620	28,7%	2.161	337	15,6%	1.196	55,3%	628	29,1%
62148	Tragöß-Sankt Katharein	1.791	300	16,8%	971	54,2%	520	29,0%	1.790	307	17,2%	948	53,0%	535	29,9%
622	**Hartberg-Fürstenfeld**	**91.082**	**16.773**	**18,4%**	**53.317**	**58,5%**	**20.992**	**23,0%**	**91.015**	**16.621**	**18,3%**	**52.768**	**58,0%**	**21.626**	**23,8%**
62202	Bad Blumau	1.672	315	18,8%	1.001	59,9%	356	21,3%	1.683	321	19,1%	992	58,9%	370	22,0%
62205	Buch-St. Magdalena	2.195	402	18,3%	1.299	59,2%	494	22,5%	2.171	406	18,7%	1.267	58,4%	498	22,9%
62206	Burgau	1.087	171	15,7%	620	57,0%	296	27,2%	1.064	154	14,5%	611	57,4%	299	28,1%
62209	Ebersdorf	1.304	237	18,2%	816	62,6%	251	19,2%	1.303	226	17,3%	813	62,4%	264	20,3%
62211	Friedberg	2.677	524	19,6%	1.561	58,3%	592	22,1%	2.664	512	19,2%	1.538	57,7%	614	23,0%
62214	Greinbach	1.856	369	19,9%	1.107	59,6%	380	20,5%	1.834	363	19,8%	1.088	59,3%	383	20,9%
62216	Großsteinbach	1.297	237	18,3%	755	58,2%	305	23,5%	1.301	232	17,8%	752	57,8%	317	24,4%
62219	Hartberg	6.725	1.193	17,7%	3.811	56,7%	1.721	25,6%	6.687	1.145	17,1%	3.815	57,1%	1.727	25,8%
62220	Hartberg Umgebung	2.216	494	22,3%	1.276	57,6%	446	20,1%	2.212	499	22,6%	1.257	56,8%	456	20,6%
62226	Lafnitz	1.451	278	19,2%	863	59,5%	310	21,4%	1.478	293	19,8%	872	59,0%	313	21,2%
62232	Ottendorf an der Rittschein	1.612	312	19,4%	1.006	62,4%	294	18,2%	1.620	302	18,6%	1.000	61,7%	318	19,6%
62233	Pinggau	3.081	622	20,2%	1.740	56,5%	719	23,3%	3.113	618	19,9%	1.759	56,5%	736	23,6%
62235	Pöllauberg	1.967	336	17,1%	1.167	59,3%	464	23,6%	1.950	343	17,6%	1.140	58,5%	467	23,9%
62242	St. Jakob im Walde	1.021	208	20,4%	593	58,1%	220	21,5%	1.023	211	20,6%	585	57,2%	227	22,2%
62244	St. Johann in der Haide	2.321	411	17,7%	1.408	60,7%	502	21,6%	2.342	398	17,0%	1.422	60,7%	522	22,3%
62245	St. Lorenzen am Wechsel	1.416	250	17,7%	822	58,1%	344	24,3%	1.399	249	17,8%	801	57,3%	349	24,9%
62247	Schäffern	1.342	301	22,4%	779	58,0%	262	19,5%	1.340	300	22,4%	778	58,1%	262	19,6%
62256	Stubenberg	2.224	363	16,3%	1.248	56,1%	613	27,6%	2.249	365	16,2%	1.261	56,1%	623	27,7%
62262	Wenigzell	1.370	248	18,1%	753	55,0%	369	26,9%	1.354	256	18,9%	721	53,2%	377	27,8%
62264	Bad Waltersdorf	3.978	765	19,2%	2.417	60,8%	796	20,0%	4.020	782	19,5%	2.427	60,4%	811	20,2%
62265	Dechantskirchen	2.005	388	19,4%	1.170	58,4%	447	22,3%	1.996	387	19,4%	1.152	57,7%	457	22,9%
62266	Feistritztal	2.324	407	17,5%	1.407	60,5%	510	21,9%	2.320	401	17,3%	1.400	60,3%	519	22,4%
62268	Grafendorf bei Hartberg	3.247	642	19,8%	1.921	59,2%	684	21,1%	3.268	640	19,6%	1.917	58,7%	711	21,8%
62269	Großwilfersdorf	2.103	373	17,7%	1.273	60,5%	457	21,7%	2.109	373	17,7%	1.255	59,5%	481	22,8%
62270	Hartl	2.119	409	19,3%	1.273	60,1%	437	20,6%	2.117	412	19,5%	1.235	58,3%	470	22,2%
62271	Ilz	3.842	708	18,4%	2.361	61,5%	773	20,1%	3.833	693	18,1%	2.333	60,9%	807	21,1%
62272	Kaindorf	3.030	582	19,2%	1.775	58,6%	673	22,2%	3.059	600	19,6%	1.756	57,4%	703	23,0%
62273	Loipersdorf bei Fürstenfeld	1.823	310	17,0%	1.079	59,2%	434	23,8%	1.821	293	16,1%	1.089	59,8%	439	24,1%
62274	Neudau	1.511	331	21,9%	881	58,3%	299	19,8%	1.547	325	21,0%	872	56,4%	350	22,6%
62275	Pöllau	5.890	1.063	18,0%	3.451	58,6%	1.376	23,4%	5.847	1.052	18,0%	3.375	57,7%	1.420	24,3%
62276	Rohr bei Hartberg	1.397	225	16,1%	847	60,6%	325	23,3%	1.382	222	16,1%	825	59,7%	335	24,2%
62277	Rohrbach an der Lafnitz	2.611	476	18,2%	1.512	57,9%	623	23,9%	2.603	488	18,7%	1.473	56,6%	642	24,7%
62278	Vorau	4.591	852	18,6%	2.566	55,9%	1.173	25,5%	4.569	841	18,4%	2.533	55,4%	1.195	26,2%
62279	Waldbach-Mönichwald	1.386	214	15,4%	787	56,8%	385	27,8%	1.379	206	14,9%	779	56,5%	394	28,6%
62280	Fürstenfeld	10.391	1.757	16,9%	5.972	57,5%	2.662	25,6%	10.358	1.713	16,5%	5.875	56,7%	2.770	26,7%
623	**Südoststeiermark**	**83.658**	**14.719**	**17,6%**	**48.786**	**58,3%**	**20.153**	**24,1%**	**83.333**	**14.464**	**17,4%**	**48.067**	**57,7%**	**20.802**	**25,0%**
62311	Edelsbach bei Feldbach	1.356	262	19,3%	794	58,6%	300	22,1%	1.353	250	18,5%	790	58,4%	313	23,1%
62314	Eichkögl	1.387	298	21,5%	839	60,5%	250	18,0%	1.353	277	20,5%	817	60,4%	259	19,1%

GEMEINDETABELLE 2

Steiermark-Bezirke-Gemeinden: Bevölkerung zum 1.1.2025 und 1.1.2026

Bez./ Gem.Nr.	Bezirk/Gemeinde (Gebietsstand 2025)	1.1.2025							1.1.2026						
		Gesamt	0-19 Jahre		20-64 Jahre		65+ Jahre		Gesamt	0-19 Jahre		20-64 Jahre		65+ Jahre	
		abs.	abs.	in %	abs.	in %	abs.	in %	abs.	abs.	in %	abs.	in %	abs.	in %
62326	Halbenrain	1.696	241	14,2%	982	57,9%	473	27,9%	1.664	229	13,8%	954	57,3%	481	28,9%
62330	Jagerberg	1.588	291	18,3%	950	59,8%	347	21,9%	1.590	286	18,0%	940	59,1%	364	22,9%
62332	Kapfenstein	1.499	309	20,6%	839	56,0%	351	23,4%	1.478	288	19,5%	829	56,1%	361	24,4%
62335	Klöch	1.162	173	14,9%	626	53,9%	363	31,2%	1.165	170	14,6%	616	52,9%	379	32,5%
62343	Mettersdorf am Saßbach	1.360	221	16,3%	767	56,4%	372	27,4%	1.352	214	15,8%	766	56,7%	372	27,5%
62368	Tieschen	1.193	189	15,8%	673	56,4%	331	27,7%	1.160	172	14,8%	653	56,3%	335	28,9%
62372	Unterlamm	1.265	218	17,2%	769	60,8%	278	22,0%	1.250	212	17,0%	747	59,8%	291	23,3%
62375	Bad Gleichenberg	5.232	843	16,1%	2.990	57,1%	1.399	26,7%	5.202	807	15,5%	2.959	56,9%	1.436	27,6%
62376	Bad Radkersburg	3.220	399	12,4%	1.720	53,4%	1.101	34,2%	3.207	391	12,2%	1.683	52,5%	1.133	35,3%
62377	Deutsch Goritz	1.779	312	17,5%	1.026	57,7%	441	24,8%	1.780	310	17,4%	1.021	57,4%	449	25,2%
62378	Fehring	7.146	1.229	17,2%	4.091	57,2%	1.826	25,6%	7.168	1.216	17,0%	4.084	57,0%	1.868	26,1%
62379	Feldbach	13.495	2.498	18,5%	7.984	59,2%	3.013	22,3%	13.369	2.469	18,5%	7.769	58,1%	3.131	23,4%
62380	Gnas	5.969	1.088	18,2%	3.518	58,9%	1.363	22,8%	5.919	1.073	18,1%	3.430	57,9%	1.416	23,9%
62381	Kirchbach-Zerlach	3.200	574	17,9%	1.889	59,0%	737	23,0%	3.189	564	17,7%	1.876	58,8%	749	23,5%
62382	Kirchberg an der Raab	4.574	884	19,3%	2.682	58,6%	1.008	22,0%	4.576	873	19,1%	2.675	58,5%	1.028	22,5%
62383	Mureck	3.503	560	16,0%	2.011	57,4%	932	26,6%	3.470	538	15,5%	1.971	56,8%	961	27,7%
62384	Paldau	3.142	628	20,0%	1.860	59,2%	654	20,8%	3.112	620	19,9%	1.809	58,1%	683	21,9%
62385	Pirching am Traubenberg	2.513	468	18,6%	1.534	61,0%	511	20,3%	2.523	469	18,6%	1.525	60,4%	529	21,0%
62386	Riegersburg	4.950	919	18,6%	2.929	59,2%	1.102	22,3%	4.952	908	18,3%	2.890	58,4%	1.154	23,3%
62387	St. Anna am Aigen	2.350	388	16,5%	1.379	58,7%	583	24,8%	2.357	387	16,4%	1.355	57,5%	615	26,1%
62388	St. Peter am Ottersbach	2.884	488	16,9%	1.729	60,0%	667	23,1%	2.927	514	17,6%	1.723	58,9%	690	23,6%
62389	St. Stefan im Rosental	3.795	693	18,3%	2.256	59,4%	846	22,3%	3.824	703	18,4%	2.248	58,8%	873	22,8%
62390	Straden	3.400	546	16,1%	1.949	57,3%	905	26,6%	3.393	524	15,4%	1.937	57,1%	932	27,5%

Q.: Statistik Austria, Statistik des Bevölkerungsstandes; Bearbeitung: Landesstatistik Steiermark.

GEMEINDETABELLE 3

Steiermark-Bezirke-Gemeinden (2005-2025): Ausgewählte demografische Indikatoren - Veränderung

Bez./ Gem.Nr.	Bezirk/Gemeinde (Gebietsstand 2025)	Bevölkerungsveränderung 2005-2025 in %				Senioren-Kind-Relation		Jugend-quotient		Senioren-quotient		Belastungs-quotient ges.	
		Gesamt	0-19 J.	20-64 J.	65+ J.	2005	2025	2005	2025	2005	2025	2005	2025
6	**Steiermark**	**6,3%**	**-9,5%**	**3,2%**	**36,5%**	**81**	**123**	**34**	**30**	**28**	**37**	**62**	**67**
601	**Graz-Stadt**	**26,5%**	**22,0%**	**26,4%**	**32,1%**	**88**	**96**	**28**	**27**	**25**	**26**	**53**	**54**
603	**Deutschlandsberg**	**-0,4%**	**-23,3%**	**-4,7%**	**47,1%**	**73**	**141**	**36**	**29**	**27**	**41**	**63**	**71**
60305	Frauental an der Laßnitz	7,6%	-11,0%	5,3%	38,0%	82	128	36	30	30	39	65	69
60318	Lannach	14,5%	-9,3%	10,1%	76,5%	58	113	36	30	21	34	57	64
60323	Pölfing-Brunn	-4,1%	-26,9%	-10,9%	39,1%	99	189	34	27	33	52	67	79
60324	Preding	12,3%	-11,8%	8,4%	67,9%	61	116	41	33	25	38	65	71
60326	St. Josef (Weststeiermark)	23,1%	6,6%	24,6%	40,1%	73	96	36	31	27	30	63	61
60329	St. Peter im Sulmtal	-2,9%	-32,9%	-8,5%	71,2%	61	156	37	27	22	42	59	69
60341	Wettmannstätten	10,7%	-12,9%	5,9%	68,0%	64	124	37	30	24	37	60	68
60344	Deutschlandsberg	3,6%	-17,0%	-1,8%	48,2%	81	145	35	29	28	42	63	72
60345	Eibiswald	-11,9%	-36,3%	-17,3%	39,4%	77	168	37	28	28	47	65	76
60346	Groß Sankt Florian	-6,6%	-34,6%	-4,6%	25,6%	72	137	40	27	29	38	68	65
60347	St. Martin im Sulmtal	-9,9%	-33,5%	-13,0%	33,8%	73	146	39	30	28	43	67	73
60348	St. Stefan ob Stainz	1,4%	-23,4%	-1,1%	47,2%	69	133	38	29	26	39	64	68
60349	Schwanberg	-12,3%	-30,3%	-17,8%	30,0%	80	149	35	30	28	44	63	74
60350	Stainz	5,8%	-19,4%	0,1%	70,0%	63	134	37	30	24	40	61	70
60351	Wies	-7,8%	-29,9%	-14,7%	46,3%	76	159	35	29	27	46	63	76
606	**Graz-Umgebung**	**20,8%**	**6,1%**	**14,5%**	**69,9%**	**65**	**104**	**36**	**34**	**24**	**35**	**60**	**69**
60608	Feldkirchen bei Graz	40,4%	39,4%	37,0%	56,6%	69	78	34	34	23	27	57	61
60611	Gössendorf	31,7%	27,4%	21,9%	78,3%	71	99	34	35	24	35	58	71
60613	Gratkorn	21,2%	9,1%	20,5%	38,7%	81	103	35	31	28	33	63	64
60617	Hart bei Graz	27,4%	-1,7%	24,3%	98,8%	51	103	41	33	21	34	63	67
60618	Haselsdorf-Tobelbad	29,7%	22,4%	18,3%	97,0%	61	98	34	35	21	34	55	69
60619	Hausmannstätten	42,0%	22,9%	36,9%	100,3%	55	90	39	35	22	32	61	67
60623	Kainbach bei Graz	13,6%	11,7%	2,9%	55,6%	95	132	28	30	27	40	55	71
60624	Kalsdorf bei Graz	73,9%	58,5%	76,6%	87,3%	60	70	36	33	22	23	58	56
60626	Kumberg	17,7%	5,7%	9,7%	71,8%	60	97	39	38	23	37	63	74
60628	Laßnitzhöhe	12,2%	-7,7%	5,8%	57,9%	80	137	38	33	30	45	68	78
60629	Lieboch	33,8%	10,6%	25,9%	111,0%	59	113	36	32	21	36	57	67
60632	Peggau	12,2%	-3,7%	5,7%	63,6%	66	113	36	32	24	36	59	69
60639	St. Bartholomä	8,1%	7,6%	-0,6%	42,5%	70	93	37	40	26	37	63	77
60641	St. Oswald bei Plankenwarth	9,3%	-4,0%	-2,8%	90,8%	60	119	34	33	20	40	54	73
60642	St. Radegund bei Graz	6,5%	-8,0%	-0,2%	46,4%	85	136	34	32	29	43	63	74
60645	Semriach	-3,9%	-21,4%	-6,4%	27,2%	75	122	40	34	31	41	71	75
60646	Stattegg	20,4%	31,3%	1,3%	87,7%	76	108	31	40	23	43	54	84
60647	Stiwoll	-1,7%	-14,0%	-7,5%	33,9%	85	132	33	30	28	40	60	70
60648	Thal	15,2%	0,6%	0,4%	110,5%	56	118	38	38	21	45	59	83
60651	Übelbach	0,7%	-21,9%	-2,8%	38,0%	86	152	37	29	31	45	68	74
60653	Vasoldsberg	18,8%	6,9%	1,9%	128,8%	55	117	35	37	19	43	54	79
60654	Weinitzen	12,8%	-0,9%	-2,0%	102,0%	64	131	34	35	22	45	56	80
60655	Werndorf	42,5%	39,0%	41,2%	53,2%	64	70	36	35	23	25	59	60
60656	Wundschuh	18,4%	15,8%	8,4%	67,5%	67	97	33	35	22	34	55	70
60659	Deutschfeistritz	2,7%	-15,4%	3,3%	28,1%	66	100	42	34	28	34	69	68
60660	Dobl-Zwaring	31,2%	20,6%	20,1%	105,3%	56	95	37	37	20	35	57	72
60661	Eggersdorf bei Graz	17,5%	0,5%	10,7%	78,8%	55	98	40	36	22	36	62	72
60662	Fernitz-Mellach	20,4%	-1,9%	12,1%	103,4%	54	111	37	33	20	37	58	69
60663	Frohnleiten	-6,8%	-24,4%	-9,2%	18,7%	95	149	35	29	33	43	68	72
60664	Gratwein-Straßengel	5,0%	-11,9%	-3,7%	71,3%	62	120	36	33	22	40	58	73
60665	Hitzendorf	12,3%	1,6%	1,0%	82,0%	58	104	38	38	22	40	60	78
60666	Nestelbach bei Graz	7,5%	-4,0%	0,1%	55,5%	68	111	34	33	24	37	58	70
60667	Raaba-Grambach	41,2%	26,2%	36,3%	89,5%	59	89	36	33	21	30	57	63
60668	St. Marein bei Graz	8,5%	-10,0%	3,3%	58,4%	65	115	37	32	24	37	61	69
60669	Seiersberg-Pirka	28,6%	9,4%	24,9%	79,2%	57	94	37	32	21	30	58	62

GEMEINDETABELLE 3

Steiermark-Bezirke-Gemeinden (2005-2025): Ausgewählte demografische Indikatoren - Veränderung

Bez./ Gem.Nr.	Bezirk/Gemeinde (Gebietsstand 2025)	Bevölkerungsveränderung 2005-2025 in %				Senioren-Kind-Relation		Jugend-quotient		Senioren-quotient		Belastungs-quotient ges.	
		Gesamt	0-19 J.	20-64 J.	65+ J.	2005	2025	2005	2025	2005	2025	2005	2025
60670	Premstätten	51,0%	29,7%	45,4%	113,6%	59	96	36	32	21	31	57	63
610	**Leibnitz**	**9,8%**	**-12,0%**	**7,1%**	**53,1%**	**67**	**117**	**37**	**31**	**25**	**36**	**62**	**66**
61001	Allerheiligen bei Wildon	19,2%	2,4%	7,7%	82,8%	79	140	34	33	27	46	62	79
61002	Arnfels	-11,4%	-30,9%	-17,3%	28,2%	87	161	39	33	34	53	73	86
61007	Empersdorf	9,0%	7,8%	-2,1%	60,8%	73	109	30	34	22	36	53	70
61008	Gabersdorf	22,1%	5,7%	28,6%	23,0%	68	79	42	34	28	27	70	61
61012	Gralla	55,5%	31,0%	55,1%	105,7%	51	80	38	32	20	26	58	58
61013	Großklein	-3,7%	-31,7%	-4,6%	43,6%	64	135	41	29	26	39	67	68
61016	Heimschuh	2,0%	-18,6%	-3,6%	58,5%	62	121	38	32	24	39	62	72
61017	Hengsberg	13,9%	8,3%	9,9%	39,6%	62	80	38	37	24	30	61	67
61019	Kitzeck im Sausal	-2,7%	-9,5%	-11,6%	33,6%	97	144	31	32	30	46	61	77
61020	Lang	14,0%	-7,9%	15,1%	45,3%	62	97	40	32	24	31	64	62
61021	Lebring-St. Margarethen	14,9%	0,7%	9,7%	58,3%	68	107	34	31	23	33	57	65
61024	Oberhaag	-14,6%	-40,8%	-19,6%	45,3%	65	159	40	29	26	47	66	76
61027	Ragnitz	12,0%	-4,7%	9,8%	46,2%	65	100	38	33	25	33	63	66
61030	St. Andrä-Höch	-4,0%	-30,2%	-6,7%	39,5%	77	153	38	28	29	44	67	72
61032	St. Johann im Saggautal	-4,7%	-26,5%	-7,1%	36,6%	68	127	39	31	27	39	66	70
61033	St. Nikolai im Sausal	9,0%	-13,2%	8,2%	39,2%	80	129	38	30	30	39	68	69
61043	Tillmitsch	27,8%	-4,2%	20,5%	136,8%	49	120	35	28	17	33	52	61
61045	Wagna	25,8%	8,6%	23,3%	60,7%	70	104	35	31	25	32	59	63
61049	Ehrenhausen an der Weinstraße	-4,7%	-29,1%	-8,7%	52,5%	62	134	36	28	23	38	59	66
61050	Gamlitz	-2,1%	-29,2%	-10,7%	82,7%	58	150	38	30	22	45	60	75
61051	Gleinstätten	-4,4%	-33,3%	-3,9%	45,1%	56	121	42	29	23	35	66	65
61052	Heiligenkreuz am Waasen	15,0%	-14,1%	14,3%	70,6%	56	111	42	31	23	35	65	66
61053	Leibnitz	25,4%	4,5%	23,4%	59,4%	78	119	33	28	26	34	59	62
61054	Leutschach an der Weinstraße	-11,1%	-35,4%	-12,1%	29,9%	65	131	42	31	27	40	69	71
61055	St. Georgen an der Stiefing	4,3%	-6,2%	3,0%	23,2%	75	98	38	35	28	34	66	68
61057	Schwarzautal	-2,5%	-27,5%	-4,4%	39,8%	71	136	39	29	27	40	66	69
61059	Wildon	17,2%	0,5%	13,7%	55,2%	70	108	35	31	25	34	60	65
61060	Sankt Veit in der Südsteiermark	2,1%	-21,9%	-1,7%	57,0%	62	124	38	30	24	38	62	68
61061	Straß in Steiermark	6,5%	-11,0%	6,2%	33,7%	67	100	39	33	26	33	65	65
611	**Leoben**	**-9,3%**	**-20,4%**	**-12,7%**	**9,6%**	**122**	**167**	**30**	**27**	**36**	**46**	**66**	**73**
61101	Eisenerz	-42,4%	-57,8%	-48,9%	-24,2%	226	405	25	21	57	85	82	106
61105	Kalwang	-11,1%	-36,2%	-22,1%	54,2%	85	206	36	30	31	61	67	91
61106	Kammern im Liesingtal	-0,7%	-17,1%	-6,8%	43,1%	75	130	37	33	28	42	64	75
61107	Kraubath an der Mur	-1,8%	-18,8%	-6,0%	33,3%	84	138	33	29	28	40	61	69
61108	Leoben	-3,1%	-12,1%	-5,2%	10,3%	121	152	28	26	34	40	62	66
61109	Mautern in Steiermark	-17,2%	-30,0%	-18,7%	-4,2%	132	181	34	29	44	52	78	81
61110	Niklasdorf	-10,9%	-17,9%	-14,1%	3,7%	124	157	29	28	36	43	65	71
61111	Proleb	-5,1%	-18,8%	-14,1%	45,3%	81	145	33	32	27	46	60	77
61112	Radmer	-38,3%	-66,4%	-40,5%	-13,3%	140	362	32	18	45	66	78	84
61113	St. Michael/Obersteiermark	-7,3%	-20,1%	-10,0%	13,9%	101	144	32	28	32	41	64	69
61114	St. Peter-Freienstein	-5,3%	-5,3%	-7,9%	1,4%	128	137	32	33	41	45	72	77
61115	St. Stefan ob Leoben	-11,6%	-31,2%	-13,9%	15,5%	97	162	35	28	34	46	70	74
61116	Traboch	4,9%	-14,2%	0,6%	42,2%	86	143	33	28	28	40	61	68
61118	Vordernberg	-24,9%	-42,7%	-29,2%	-5,2%	177	292	25	20	44	59	69	79
61119	Wald am Schoberpaß	-19,6%	-44,1%	-28,9%	35,7%	93	225	34	27	32	61	66	88
61120	Trofaiach	-5,2%	-16,9%	-11,2%	22,3%	115	170	31	29	35	49	66	77
612	**Liezen**	**-3,1%**	**-22,6%**	**-7,5%**	**36,1%**	**81**	**142**	**37**	**31**	**30**	**44**	**67**	**75**
61203	Aigen im Ennstal	9,7%	-6,2%	4,0%	51,3%	75	120	37	34	28	40	65	74
61204	Altaussee	0,9%	-24,6%	-9,5%	56,3%	103	215	33	27	34	59	67	86
61205	Altenmarkt bei St. Gallen	-13,6%	-22,9%	-17,3%	4,5%	111	150	34	32	38	48	72	79
61206	Ardning	3,7%	-29,0%	-8,7%	101,5%	68	194	37	29	25	55	62	84

GEMEINDETABELLE 3

Steiermark-Bezirke-Gemeinden (2005-2025): Ausgewählte demografische Indikatoren - Veränderung

Bez./ Gem.Nr.	Bezirk/Gemeinde (Gebietsstand 2025)	Bevölkerungsveränderung 2005-2025 in %				Senioren-Kind-Relation		Jugend-quotient		Senioren-quotient		Belastungs-quotient ges.	
		Gesamt	0-19 J.	20-64 J.	65+ J.	2005	2025	2005	2025	2005	2025	2005	2025
61207	Bad Aussee	3,2%	-13,4%	-4,7%	40,0%	114	184	31	28	36	52	67	81
61213	Gröbming	21,7%	-12,8%	21,0%	82,5%	59	125	42	30	25	38	67	68
61215	Grundlsee	-11,1%	-36,6%	-15,6%	22,3%	117	226	33	25	39	57	72	82
61217	Haus	-0,5%	-20,9%	-5,8%	52,8%	62	121	41	34	26	42	67	76
61222	Lassing	-7,7%	-39,0%	-10,8%	45,3%	72	171	45	31	32	52	77	83
61236	Ramsau am Dachstein	5,9%	-17,4%	-1,1%	80,3%	54	119	41	34	22	41	63	75
61243	Selzthal	-21,8%	-26,6%	-24,4%	-9,9%	113	139	30	29	34	41	64	70
61247	Trieben	-11,9%	-17,8%	-15,0%	0,8%	121	149	32	31	39	46	71	77
61251	Wildalpen	-26,8%	-51,4%	-33,4%	9,5%	126	283	32	23	40	66	72	89
61252	Wörschach	5,2%	-7,9%	2,7%	31,8%	74	106	38	34	28	36	66	71
61253	Admont	-7,0%	-26,6%	-10,8%	29,0%	83	146	37	30	31	44	67	75
61254	Aich	14,4%	-13,5%	20,4%	43,6%	52	86	47	34	25	29	72	63
61255	Bad Mitterndorf	3,0%	-20,7%	-2,1%	48,0%	86	161	34	27	29	44	63	72
61256	Gaishorn am See	-7,6%	-25,2%	-7,5%	13,0%	83	126	39	31	32	39	71	71
61257	Irdning-Donnersbachtal	1,4%	-21,2%	-2,7%	52,9%	63	122	42	34	26	41	69	76
61258	Landl	-24,5%	-44,1%	-27,4%	-2,5%	131	228	32	25	42	57	74	82
61259	Liezen	0,5%	-12,1%	-5,8%	38,9%	81	128	34	32	28	41	62	73
61260	Michaelerberg-Pruggern	7,3%	-8,8%	10,4%	20,9%	67	88	42	35	28	31	71	66
61261	Mitterberg-Sankt Martin	5,4%	-10,4%	0,8%	46,8%	67	109	39	35	26	38	65	72
61262	Öblarn	-3,8%	-22,3%	-9,6%	45,1%	68	127	40	34	27	43	66	77
61263	Rottenmann	-11,4%	-27,6%	-16,8%	27,3%	81	142	36	31	29	44	65	75
61264	St. Gallen	-12,1%	-25,8%	-13,6%	5,4%	101	144	38	32	38	47	76	79
61265	Schladming	-3,5%	-30,6%	-9,3%	67,3%	59	143	38	29	23	42	61	71
61266	Sölk	-10,6%	-34,5%	-11,2%	30,7%	61	121	46	34	28	42	75	76
61267	Stainach-Pürgg	-9,1%	-33,7%	-11,6%	29,6%	80	157	38	28	30	45	68	73
614	**Murau**	**-12,3%**	**-33,0%**	**-16,7%**	**30,0%**	**76**	**148**	**39**	**31**	**30**	**46**	**69**	**78**
61410	Mühlen	-14,0%	-32,6%	-18,8%	30,1%	66	126	46	39	30	49	77	87
61413	Niederwölz	-2,0%	4,8%	-15,4%	41,0%	80	108	33	40	26	43	59	84
61425	St. Peter am Kammersberg	-9,8%	-31,3%	-13,7%	35,6%	68	134	41	33	28	44	69	76
61428	Schöder	-20,1%	-43,7%	-19,6%	6,0%	86	162	41	29	35	47	77	75
61437	Krakau	-13,4%	-48,2%	-13,9%	56,5%	51	155	43	26	22	40	65	66
61438	Murau	-15,5%	-38,3%	-21,0%	23,0%	103	205	33	26	34	53	67	79
61439	Neumarkt in der Steiermark	-11,7%	-31,2%	-16,4%	29,8%	75	142	41	33	31	47	71	81
61440	Oberwölz	-9,7%	-31,4%	-16,2%	43,1%	72	149	40	33	28	49	68	81
61441	Ranten	-11,7%	-36,4%	-12,6%	33,2%	59	124	45	33	27	41	71	73
61442	St. Georgen am Kreischberg	-14,1%	-27,0%	-22,1%	35,8%	71	133	35	33	25	43	60	76
61443	St. Lambrecht	-20,4%	-36,5%	-26,4%	11,3%	106	185	34	30	36	55	71	85
61444	Scheifling	-6,5%	-21,5%	-7,6%	15,6%	81	119	39	33	31	39	70	72
61445	Stadl-Predlitz	-13,5%	-37,9%	-19,3%	43,1%	70	162	38	29	26	47	64	76
61446	Teufenbach-Katsch	-6,0%	-33,3%	-7,1%	41,2%	63	134	44	32	28	43	72	75
616	**Voitsberg**	**-3,8%**	**-19,1%**	**-9,8%**	**33,2%**	**91**	**150**	**33**	**29**	**30**	**44**	**62**	**73**
61611	Krottendorf-Gaisfeld	2,2%	-13,0%	-5,7%	57,5%	69	125	34	32	24	40	58	71
61612	Ligist	0,5%	-14,9%	-7,2%	55,1%	69	127	34	31	24	40	58	71
61615	Mooskirchen	12,6%	-9,4%	4,8%	88,5%	57	119	36	31	21	37	57	69
61618	Rosental an der Kainach	-2,7%	-14,9%	-9,6%	30,0%	113	172	28	26	31	45	59	71
61621	St. Martin am Wöllmißberg	-10,9%	-20,7%	-21,2%	42,6%	71	128	36	36	26	47	62	83
61624	Stallhofen	6,1%	-4,5%	-1,9%	52,0%	73	117	35	34	25	39	60	73
61625	Voitsberg	-3,9%	-17,1%	-9,9%	27,2%	106	163	30	28	32	46	63	74
61626	Bärnbach	7,3%	-0,2%	1,6%	33,9%	98	131	31	31	30	40	61	71
61627	Edelschrott	-13,7%	-40,6%	-16,8%	23,7%	94	196	38	27	35	53	73	80
61628	Geistthal-Södingberg	-21,2%	-47,1%	-21,8%	22,1%	63	146	39	26	24	38	63	64
61629	Hirschegg-Pack	-18,2%	-41,2%	-21,4%	14,1%	97	189	37	28	36	52	73	80
61630	Kainach bei Voitsberg	-18,6%	-39,8%	-25,4%	40,3%	68	158	36	29	25	46	61	75
61631	Köflach	-13,1%	-28,3%	-19,6%	19,8%	112	187	30	27	34	50	64	77
61632	Maria Lankowitz	-13,6%	-35,5%	-17,2%	19,3%	100	185	33	26	33	48	66	73

GEMEINDETABELLE 3

Steiermark-Bezirke-Gemeinden (2005-2025): Ausgewählte demografische Indikatoren - Veränderung

Bez./ Gem.Nr.	Bezirk/Gemeinde (Gebietsstand 2025)	Bevölkerungsveränderung 2005-2025 in %				Senioren-Kind-Relation		Jugend-quotient		Senioren-quotient		Belastungs-quotient ges.	
		Gesamt	0-19 J.	20-64 J.	65+ J.	2005	2025	2005	2025	2005	2025	2005	2025
61633	Söding-Sankt Johann	17,9%	5,2%	11,5%	61,7%	72	111	34	32	24	35	58	67
617	**Weiz**	**7,1%**	**-9,3%**	**4,0%**	**42,0%**	**70**	**109**	**39**	**34**	**27**	**37**	**66**	**71**
61701	Albersdorf-Prebuch	25,7%	13,8%	24,6%	51,4%	58	77	40	36	23	28	63	64
61708	Fischbach	-9,8%	-23,0%	-13,4%	17,4%	81	124	40	35	32	44	72	79
61710	Floing	-0,8%	-15,1%	-5,2%	37,6%	66	107	39	35	26	37	64	72
61711	Gasen	-12,0%	-30,1%	-12,9%	17,3%	68	113	48	38	32	44	80	82
61716	Markt Hartmannsdorf	2,9%	-19,4%	0,9%	49,8%	57	107	44	35	25	37	69	72
61719	Hofstätten an der Raab	30,3%	10,8%	30,9%	58,5%	63	90	38	32	24	29	62	61
61727	Ludersdorf-Wilfersdorf	40,1%	14,9%	44,8%	62,7%	59	83	39	31	23	26	62	57
61728	Miesenbach bei Birkfeld	-10,4%	-44,8%	-9,1%	61,1%	44	129	45	27	20	35	65	63
61729	Mitterdorf an der Raab	6,3%	-10,6%	3,3%	46,1%	60	99	40	35	24	34	64	69
61730	Mortantsch	15,6%	17,8%	11,2%	27,8%	71	77	41	43	29	33	70	76
61731	Naas	-6,4%	-29,6%	-8,1%	41,7%	57	115	42	32	24	37	66	69
61740	Puch bei Weiz	-5,4%	-28,5%	-6,8%	36,6%	63	121	42	32	26	39	68	70
61741	Ratten	-11,0%	-30,5%	-22,2%	51,6%	78	170	38	34	30	58	68	93
61743	Rettenegg	-11,6%	-24,9%	-16,7%	15,4%	98	150	40	36	39	54	78	90
61744	St. Kathrein am Hauenstein	-16,0%	-38,2%	-14,3%	7,2%	78	135	43	31	34	42	77	73
61745	St. Kathrein am Offenegg	-12,3%	-37,7%	-16,8%	41,6%	67	152	42	32	28	48	71	80
61746	St. Margarethen an der Raab	14,6%	0,4%	7,2%	63,8%	69	113	38	35	26	40	64	75
61748	Sinabelkirchen	16,4%	-5,0%	15,8%	57,7%	55	91	41	33	22	30	63	64
61750	Strallegg	-5,8%	-23,3%	-11,1%	45,5%	60	113	41	36	25	40	66	76
61751	Thannhausen	2,6%	-13,4%	-2,8%	47,6%	65	111	41	36	26	40	67	76
61756	Anger	-8,6%	-28,7%	-11,4%	30,8%	69	127	40	32	28	41	68	74
61757	Birkfeld	-8,6%	-29,2%	-13,3%	40,0%	65	129	43	35	28	45	71	80
61758	Fladnitz an der Teichalm	-1,3%	-21,7%	-1,5%	32,9%	61	103	43	34	26	36	70	70
61759	Gersdorf an der Feistritz	3,3%	-2,6%	-0,1%	23,0%	74	93	38	37	28	35	67	72
61760	Gleisdorf	23,7%	9,8%	22,1%	47,5%	76	103	36	33	28	34	64	66
61761	Gutenberg-Stenzengreith	2,8%	-14,8%	-2,8%	59,8%	56	105	40	35	22	37	62	71
61762	Ilztal	5,7%	-9,5%	-0,5%	50,1%	72	119	37	33	26	40	63	73
61763	Passail	-5,3%	-24,2%	-9,5%	38,0%	67	123	41	34	28	42	69	77
61764	Pischelsdorf am Kulm	9,6%	-6,2%	3,1%	58,2%	68	115	37	33	25	39	62	72
61765	St. Ruprecht an der Raab	21,4%	14,7%	17,0%	51,6%	59	79	39	38	23	30	62	69
61766	Weiz	10,2%	0,9%	6,7%	30,3%	100	129	32	31	32	39	64	70
620	**Murtal**	**-6,6%**	**-23,1%**	**-11,1%**	**26,3%**	**89**	**147**	**35**	**30**	**31**	**45**	**67**	**75**
62007	Fohnsdorf	-7,8%	-27,2%	-9,1%	12,6%	113	175	35	28	39	49	74	76
62008	Gaal	-10,5%	-19,1%	-18,0%	24,3%	83	128	37	36	31	47	68	83
62010	Hohentauern	-30,2%	-63,1%	-31,9%	13,5%	85	262	40	22	34	56	74	78
62014	Kobenz	21,8%	4,1%	14,5%	74,4%	71	119	37	34	26	40	64	74
62021	Pusterwald	-17,6%	-29,5%	-23,8%	13,7%	91	147	37	34	34	50	71	84
62026	St. Georgen ob Judenburg	-12,6%	-36,5%	-18,8%	41,6%	73	162	40	31	29	50	69	81
62032	St. Peter ob Judenburg	-4,0%	-18,1%	-16,3%	56,9%	81	156	35	34	28	53	63	87
62034	Seckau	5,2%	2,4%	-4,7%	41,0%	78	108	40	42	31	46	71	88
62036	Unzmarkt-Frauenburg	-16,0%	-32,8%	-20,0%	8,2%	117	188	35	29	41	55	76	85
62038	Zeltweg	-9,6%	-29,7%	-12,4%	22,1%	90	156	33	27	30	42	63	69
62039	Lobmingtal	-1,7%	-23,6%	-8,1%	57,2%	66	135	38	32	25	43	63	75
62040	Judenburg	-10,6%	-24,7%	-15,5%	16,6%	108	168	32	28	34	47	66	75
62041	Knittelfeld	-3,2%	-13,0%	-5,0%	11,3%	104	133	34	31	35	41	68	72
62042	Obdach	-7,8%	-33,3%	-12,0%	51,7%	59	133	44	33	26	44	69	77
62043	Pöls-Oberkurzheim	-19,8%	-39,3%	-20,5%	0,0%	107	177	35	27	38	48	73	75
62044	Pölstal	-15,7%	-31,8%	-18,8%	7,6%	103	163	38	32	39	52	77	83
62045	St. Marein-Feistritz	7,4%	-8,5%	-1,1%	70,7%	60	111	39	36	23	40	62	76
62046	St. Margarethen bei Knittelfeld	-7,0%	-27,1%	-13,1%	44,0%	74	146	35	29	26	43	61	72
62047	Spielberg	4,2%	-11,9%	-8,3%	89,0%	63	134	33	32	21	43	54	75
62048	Weißkirchen in Steiermark	-7,0%	-26,7%	-14,2%	56,3%	61	129	39	33	23	42	62	75

GEMEINDETABELLE 3

Steiermark-Bezirke-Gemeinden (2005-2025): Ausgewählte demografische Indikatoren - Veränderung

Bez./ Gem.Nr.	Bezirk/Gemeinde (Gebietsstand 2025)	Bevölkerungsveränderung 2005-2025 in %				Senioren-Kind-Relation		Jugend-quotient		Senioren-quotient		Belastungs-quotient ges.	
		Gesamt	0-19 J.	20-64 J.	65+ J.	2005	2025	2005	2025	2005	2025	2005	2025
621	**Bruck-Mürzzuschlag**	**-8,4%**	**-21,3%**	**-14,0%**	**20,8%**	**104**	**160**	**32**	**30**	**34**	**47**	**66**	**77**
62105	Breitenau am Hochlantsch	-21,6%	-27,6%	-31,2%	5,5%	146	212	29	31	42	65	71	95
62115	Krieglach	5,6%	-1,0%	-0,6%	31,2%	99	131	33	33	33	44	66	77
62116	Langenwang	-5,2%	-24,3%	-12,5%	41,2%	87	162	34	30	30	48	64	78
62125	Pernegg an der Mur	6,0%	-8,2%	1,2%	34,9%	101	148	32	29	32	43	64	72
62128	St. Lorenzen im Mürztal	12,7%	1,8%	5,7%	52,8%	76	114	35	34	27	39	62	73
62131	Spital am Semmering	-18,1%	-48,2%	-24,1%	24,9%	114	276	31	21	36	59	67	80
62132	Stanz im Mürztal	-11,6%	-22,0%	-21,9%	40,9%	77	140	34	34	27	48	61	82
62135	Turnau	-5,9%	-27,2%	-12,2%	40,3%	82	157	38	31	31	50	69	81
62138	Aflenz	-8,7%	-28,7%	-15,7%	33,5%	95	177	35	30	33	53	68	82
62139	Bruck an der Mur	-3,2%	-16,0%	-10,7%	34,0%	102	162	30	28	31	46	61	74
62140	Kapfenberg	-7,7%	-17,1%	-13,3%	20,1%	98	141	32	30	31	43	63	73
62141	Kindberg	-5,8%	-17,6%	-9,5%	15,6%	110	154	32	29	35	45	67	74
62142	Mariazell	-22,5%	-38,4%	-27,7%	3,6%	124	209	32	27	39	56	71	83
62143	Mürzzuschlag	-18,7%	-36,1%	-23,9%	9,1%	121	206	33	28	39	57	72	84
62144	Neuberg an der Mürz	-27,0%	-53,1%	-31,0%	9,7%	101	235	37	25	38	60	75	85
62145	St. Barbara im Mürztal	-15,1%	-25,3%	-20,8%	6,6%	131	187	31	29	40	54	71	83
62146	St. Marein im Mürztal	14,2%	3,5%	15,2%	23,3%	88	105	36	32	32	34	68	66
62147	Thörl	-19,5%	-34,6%	-23,2%	3,0%	117	185	33	28	38	52	71	79
62148	Tragöß-Sankt Katharein	-18,9%	-30,9%	-25,4%	9,7%	109	173	33	31	36	54	70	84
622	**Hartberg-Fürstenfeld**	**-0,3%**	**-21,4%**	**-3,6%**	**43,0%**	**69**	**125**	**39**	**31**	**27**	**39**	**65**	**71**
62202	Bad Blumau	6,1%	-24,6%	5,1%	72,8%	49	113	44	31	22	36	66	67
62205	Buch-St. Magdalena	1,2%	-17,3%	-3,6%	47,0%	69	123	36	31	25	38	61	69
62206	Burgau	7,4%	-14,5%	3,2%	40,3%	106	173	33	28	35	48	68	75
62209	Ebersdorf	10,5%	-18,6%	13,5%	47,6%	58	106	40	29	24	31	64	60
62211	Friedberg	2,8%	-15,2%	1,5%	31,8%	73	113	40	34	29	38	69	71
62214	Greinbach	0,8%	-17,1%	-4,2%	57,7%	54	103	38	33	21	34	59	68
62216	Großsteinbach	-5,0%	-27,7%	-9,4%	49,5%	62	129	39	31	24	40	64	72
62219	Hartberg	2,2%	-18,1%	-4,9%	54,5%	76	144	36	31	28	45	64	76
62220	Hartberg Umgebung	2,2%	-9,5%	-4,4%	54,9%	53	90	41	39	22	35	62	74
62226	Lafnitz	1,7%	-14,5%	-0,6%	32,5%	72	112	37	32	27	36	64	68
62232	Ottendorf an der Rittschein	8,3%	-13,6%	13,9%	20,0%	68	94	41	31	28	29	69	60
62233	Pinggau	-0,7%	-13,1%	-7,0%	39,3%	72	116	38	36	28	41	66	77
62235	Pöllauberg	-12,0%	-38,5%	-13,6%	37,3%	62	138	40	29	25	40	65	69
62242	St. Jakob im Walde	-8,8%	-21,8%	-9,5%	11,1%	74	106	41	35	30	37	71	72
62244	St. Johann in der Haide	19,1%	-14,7%	17,7%	85,9%	56	122	40	29	23	36	63	65
62245	St. Lorenzen am Wechsel	-15,8%	-41,3%	-16,0%	24,2%	65	138	44	30	28	42	72	72
62247	Schäffern	-9,0%	-23,8%	-10,5%	25,4%	53	87	45	39	24	34	69	72
62256	Stubenberg	-0,4%	-26,5%	-10,4%	76,7%	70	169	35	29	25	49	60	78
62262	Wenigzell	-10,7%	-34,6%	-17,0%	48,8%	65	149	42	33	27	49	69	82
62264	Bad Waltersdorf	11,8%	-13,8%	13,8%	45,5%	62	104	42	32	26	33	68	65
62265	Dechantskirchen	-6,4%	-25,1%	-8,9%	31,5%	66	115	40	33	26	38	67	71
62266	Feistritztal	-1,8%	-27,5%	-0,6%	31,1%	69	125	40	29	27	36	67	65
62268	Grafendorf bei Hartberg	2,4%	-15,9%	-1,6%	50,7%	60	107	39	33	23	36	62	69
62269	Großwilfersdorf	-1,1%	-25,5%	1,1%	24,5%	73	123	40	29	29	36	69	65
62270	Hartl	-1,4%	-19,6%	-1,4%	25,6%	68	107	39	32	27	34	66	66
62271	Ilz	2,9%	-14,1%	2,4%	28,2%	73	109	36	30	26	33	62	63
62272	Kaindorf	11,2%	-13,5%	5,5%	81,4%	55	116	40	33	22	38	62	71
62273	Loipersdorf bei Fürstenfeld	-2,3%	-16,9%	-8,8%	40,0%	83	140	32	29	26	40	58	69
62274	Neudau	-0,9%	-11,5%	1,7%	5,3%	76	90	43	38	33	34	76	72
62275	Pöllau	-7,2%	-32,2%	-9,5%	42,6%	62	129	41	31	25	40	66	71
62276	Rohr bei Hartberg	-3,4%	-23,7%	-5,4%	27,0%	87	144	33	27	29	38	62	65
62277	Rohrbach an der Lafnitz	-7,2%	-28,1%	-10,2%	32,8%	71	131	39	31	28	41	67	73
62278	Vorau	-8,7%	-28,0%	-16,0%	47,5%	67	138	39	33	26	46	65	79
62279	Waldbach-Mönichwald	-21,2%	-49,6%	-26,2%	44,2%	63	180	40	27	25	49	65	76
62280	Fürstenfeld	5,6%	-14,5%	-0,1%	46,9%	88	152	34	29	30	45	65	74

GEMEINDETABELLE 3

Steiermark-Bezirke-Gemeinden (2005-2025): Ausgewählte demografische Indikatoren - Veränderung

Bez./ Gem.Nr.	Bezirk/Gemeinde (Gebietsstand 2025)	Bevölkerungsveränderung 2005-2025 in %				Senioren-Kind-Relation		Jugend-quotient		Senioren-quotient		Belastungs-quotient ges.	
		Gesamt	0-19 J.	20-64 J.	65+ J.	2005	2025	2005	2025	2005	2025	2005	2025
623	**Südoststeiermark**	**-3,0%**	**-24,7%**	**-5,5%**	**33,4%**	**77**	**137**	**38**	**30**	**29**	**41**	**67**	**71**
62311	Edelsbach bei Feldbach	-0,7%	-21,3%	-5,7%	57,1%	57	115	40	33	23	38	62	71
62314	Eichkögl	14,5%	12,9%	13,2%	21,4%	78	84	36	36	28	30	63	65
62326	Halbenrain	-6,3%	-32,5%	-8,0%	22,5%	108	196	33	25	36	48	70	73
62330	Jagerberg	-9,8%	-23,0%	-10,8%	9,1%	84	119	35	31	30	37	65	67
62332	Kapfenstein	-9,8%	-21,0%	-12,1%	11,4%	81	114	41	37	33	42	74	79
62335	Klöch	-11,0%	-38,4%	-20,8%	55,1%	83	210	36	28	30	58	65	86
62343	Mettersdorf am Saßbach	3,2%	-23,3%	-2,7%	53,7%	84	168	37	29	31	49	67	77
62368	Tieschen	-14,5%	-27,6%	-21,8%	20,8%	105	175	30	28	32	49	62	77
62372	Unterlamm	0,6%	-22,7%	3,1%	21,4%	81	128	38	28	31	36	68	64
62375	Bad Gleichenberg	1,4%	-27,9%	-2,7%	52,4%	79	166	38	28	30	47	68	75
62376	Bad Radkersburg	-0,6%	-34,6%	-8,8%	48,2%	122	276	32	23	39	64	72	87
62377	Deutsch Goritz	-6,0%	-25,5%	-8,5%	24,9%	84	141	37	30	31	43	69	73
62378	Fehring	-6,8%	-28,3%	-11,2%	35,2%	79	149	37	30	29	45	67	75
62379	Feldbach	5,1%	-10,9%	0,4%	45,0%	74	121	35	31	26	38	61	69
62380	Gnas	-7,0%	-31,7%	-5,7%	24,1%	69	125	43	31	29	39	72	70
62381	Kirchbach-Zerlach	-5,5%	-30,3%	-4,8%	27,1%	70	128	42	30	29	39	71	69
62382	Kirchberg an der Raab	8,0%	-11,0%	3,8%	53,4%	66	114	38	33	25	38	64	71
62383	Mureck	-6,8%	-31,6%	-10,3%	33,7%	85	166	37	28	31	46	68	74
62384	Paldau	1,9%	-8,7%	1,8%	14,9%	83	104	38	34	31	35	69	69
62385	Pirching am Traubenberg	0,3%	-28,1%	0,2%	58,2%	50	109	43	31	21	33	64	64
62386	Riegersburg	-6,3%	-26,4%	-5,6%	18,2%	75	120	40	31	30	38	70	69
62387	St. Anna am Aigen	-6,3%	-31,0%	-6,1%	22,2%	85	150	38	28	32	42	71	70
62388	St. Peter am Ottersbach	-9,7%	-34,4%	-7,9%	16,6%	77	137	40	28	30	39	70	67
62389	St. Stefan im Rosental	-6,7%	-28,3%	-6,7%	24,0%	71	122	40	31	28	38	68	68
62390	Straden	-14,2%	-39,1%	-18,1%	31,9%	76	166	38	28	29	46	67	74

Q.: Statistik Austria, Statistik des Bevölkerungsstandes; Bearbeitung: Landesstatistik Steiermark.

GEMEINDETABELLE 4

Steiermark-Bezirke-Gemeinden (2025-2026): Ausgewählte demografische Indikatoren - Veränderung

Bez./ Gem.Nr.	Bezirk/Gemeinde (Gebietsstand 2025)	Bevölkerungsveränderung 2025-2026 in %				Senioren-Kind-Relation		Jugend-quotient		Senioren-quotient		Belastungs-quotient ges.	
		Gesamt	0-19 J.	20-64 J.	65+ J.	2025	2026	2025	2026	2025	2026	2025	2026
6	**Steiermark**	**0,0%**	**-0,6%**	**-0,6%**	**2,2%**	**123**	**126**	**30**	**30**	**37**	**38**	**67**	**68**
601	**Graz-Stadt**	**0,5%**	**-0,1%**	**0,4%**	**1,7%**	**96**	**97**	**27**	**27**	**26**	**26**	**54**	**54**
603	**Deutschlandsberg**	**-0,2%**	**-0,6%**	**-1,2%**	**2,7%**	**141**	**145**	**29**	**30**	**41**	**43**	**71**	**72**
60305	Frauental an der Laßnitz	1,8%	0,4%	0,5%	6,2%	128	135	30	30	39	41	69	71
60318	Lannach	-0,7%	-3,1%	-0,9%	2,2%	113	119	30	29	34	35	64	64
60323	Pölfing-Brunn	-0,8%	-0,8%	-0,7%	-1,1%	189	189	27	27	52	52	79	79
60324	Preding	-1,9%	-1,6%	-2,3%	-1,2%	116	116	33	33	38	39	71	72
60326	St. Josef (Weststeiermark)	-0,2%	2,2%	-2,6%	5,5%	96	99	31	33	30	32	61	65
60329	St. Peter im Sulmtal	-0,5%	0,5%	-0,9%	0,0%	156	155	27	27	42	42	69	69
60341	Wettmannstätten	-1,1%	-2,0%	-2,8%	4,3%	124	132	30	30	37	40	68	71
60344	Deutschlandsberg	-0,7%	-2,2%	-1,9%	3,2%	145	153	29	29	42	45	72	74
60345	Eibiswald	0,2%	-1,2%	-1,5%	4,6%	168	177	28	28	47	50	76	79
60346	Groß Sankt Florian	0,2%	1,5%	-0,5%	1,3%	137	137	27	28	38	38	65	66
60347	St. Martin im Sulmtal	-0,6%	1,4%	-2,0%	1,3%	146	146	30	31	43	45	73	76
60348	St. Stefan ob Stainz	-0,7%	1,4%	-2,9%	3,3%	133	136	29	30	39	41	68	72
60349	Schwanberg	-0,3%	0,5%	-2,0%	3,0%	149	153	30	31	44	47	74	77
60350	Stainz	1,1%	1,1%	0,8%	1,7%	134	134	30	30	40	40	70	70
60351	Wies	-0,8%	-4,2%	-1,1%	2,1%	159	170	29	28	46	48	76	76
606	**Graz-Umgebung**	**0,6%**	**0,5%**	**-0,2%**	**3,0%**	**104**	**107**	**34**	**34**	**35**	**36**	**69**	**70**
60608	Feldkirchen bei Graz	3,4%	4,4%	3,2%	2,9%	78	77	34	35	27	26	61	61
60611	Gössendorf	2,2%	1,3%	2,1%	3,3%	99	101	35	35	35	36	71	71
60613	Gratkorn	0,3%	1,6%	-0,7%	1,9%	103	104	31	32	33	33	64	66
60617	Hart bei Graz	0,7%	1,9%	-1,0%	4,4%	103	106	33	34	34	36	67	70
60618	Haselsdorf-Tobelbad	-0,4%	-1,8%	-0,4%	0,9%	98	101	35	35	34	35	69	69
60619	Hausmannstätten	-0,6%	0,0%	-1,1%	0,3%	90	90	35	36	32	32	67	68
60623	Kainbach bei Graz	-0,3%	-3,7%	-1,4%	5,0%	132	144	30	30	40	43	71	73
60624	Kalsdorf bei Graz	2,8%	2,6%	2,5%	4,4%	70	72	33	33	23	23	56	56
60626	Kumberg	-0,6%	-3,2%	-0,8%	2,7%	97	103	38	37	37	38	74	75
60628	Laßnitzhöhe	-0,4%	-2,1%	-1,2%	2,6%	137	144	33	33	45	47	78	80
60629	Lieboch	1,3%	-1,9%	1,3%	4,2%	113	119	32	31	36	37	67	67
60632	Peggau	3,3%	7,9%	1,9%	3,0%	113	108	32	34	36	37	69	71
60639	St. Bartholomä	0,5%	0,6%	-0,5%	2,9%	93	95	40	40	37	38	77	78
60641	St. Oswald bei Plankenwarth	2,3%	3,3%	0,7%	5,5%	119	122	33	34	40	42	73	76
60642	St. Radegund bei Graz	-0,4%	-4,1%	-1,1%	3,8%	136	147	32	31	43	45	74	76
60645	Semriach	0,3%	0,0%	0,2%	0,8%	122	123	34	34	41	42	75	76
60646	Stattegg	-0,9%	-2,0%	-0,6%	-0,7%	108	110	40	40	43	43	84	83
60647	Stiwoll	-1,2%	0,0%	-3,4%	3,7%	132	137	30	31	40	43	70	74
60648	Thal	1,5%	-0,8%	0,8%	5,0%	118	125	38	37	45	47	83	84
60651	Übelbach	0,0%	1,7%	-1,7%	2,5%	152	153	29	30	45	46	74	77
60653	Vasoldsberg	1,4%	-1,0%	1,8%	2,6%	117	121	37	36	43	43	79	79
60654	Weinitzen	0,1%	1,1%	-2,1%	4,3%	131	135	35	36	45	48	80	84
60655	Werndorf	0,6%	0,6%	-0,6%	5,2%	70	73	35	36	25	26	60	62
60656	Wundschuh	-0,8%	-1,4%	-1,1%	0,6%	97	99	35	35	34	35	70	70
60659	Deutschfeistritz	0,4%	3,0%	-2,0%	4,9%	100	101	34	36	34	37	68	73
60660	Dobl-Zwaring	1,4%	0,6%	-0,1%	6,9%	95	100	37	37	35	37	72	74
60661	Eggersdorf bei Graz	0,8%	2,5%	-0,3%	2,0%	98	98	36	37	36	36	72	74
60662	Fernitz-Mellach	-0,1%	0,9%	-1,3%	2,2%	111	113	33	34	37	38	69	71
60663	Frohnleiten	-0,1%	-0,2%	-0,9%	1,7%	149	152	29	29	43	45	72	74
60664	Gratwein-Straßengel	-0,3%	-0,4%	-1,6%	3,0%	120	124	33	34	40	42	73	75
60665	Hitzendorf	0,3%	-1,3%	0,2%	2,1%	104	108	38	38	40	41	78	78
60666	Nestelbach bei Graz	0,1%	-1,1%	-1,2%	4,7%	111	117	33	33	37	39	70	72
60667	Raaba-Grambach	1,5%	0,4%	1,2%	4,0%	89	92	33	33	30	30	63	63
60668	St. Marein bei Graz	-0,3%	-0,1%	-1,9%	3,8%	115	119	32	33	37	39	69	71
60669	Seiersberg-Pirka	-0,2%	-0,7%	-0,9%	2,5%	94	97	32	32	30	31	62	63

GEMEINDETABELLE 4

Steiermark-Bezirke-Gemeinden (2025-2026): Ausgewählte demografische Indikatoren - Veränderung

Bez./ Gem.Nr.	Bezirk/Gemeinde (Gebietsstand 2025)	Bevölkerungsveränderung 2025-2026 in %				Senioren-Kind-Relation		Jugend-quotient		Senioren-quotient		Belastungs-quotient ges.	
		Gesamt	0-19 J.	20-64 J.	65+ J.	2025	2026	2025	2026	2025	2026	2025	2026
60670	Premstätten	0,2%	1,2%	-1,0%	2,9%	96	98	32	33	31	32	63	65
610	**Leibnitz**	**0,2%**	**-0,2%**	**-0,7%**	**3,2%**	**117**	**121**	**31**	**31**	**36**	**37**	**66**	**68**
61001	Allerheiligen bei Wildon	0,9%	3,7%	-0,4%	1,7%	140	137	33	34	46	47	79	81
61002	Arnfels	0,1%	-3,5%	-1,2%	4,8%	161	174	33	32	53	56	86	88
61007	Empersdorf	0,5%	-1,1%	0,0%	3,3%	109	114	34	33	36	38	70	71
61008	Gabersdorf	1,1%	1,1%	1,7%	-0,9%	79	77	34	34	27	26	61	60
61012	Gralla	4,2%	5,1%	3,6%	5,3%	80	81	32	33	26	26	58	59
61013	Großklein	-0,5%	-2,1%	-1,9%	4,2%	135	143	29	29	39	42	68	71
61016	Heimschuh	-0,5%	1,9%	-1,5%	0,2%	121	120	32	34	39	40	72	74
61017	Hengsberg	0,3%	-0,9%	0,3%	1,4%	80	82	37	37	30	30	67	67
61019	Kitzeck im Sausal	-3,2%	-8,6%	-3,5%	1,0%	144	159	32	30	46	48	77	78
61020	Lang	-1,1%	-1,5%	-1,9%	1,9%	97	100	32	32	31	32	62	64
61021	Lebring-St. Margarethen	-2,1%	-7,9%	-2,0%	3,1%	107	119	31	29	33	35	65	65
61024	Oberhaag	-0,1%	2,1%	-2,0%	2,6%	159	160	29	31	47	49	76	79
61027	Ragnitz	-0,2%	-3,4%	0,1%	2,1%	100	106	33	32	33	34	66	66
61030	St. Andrä-Höch	-1,3%	-5,2%	-1,3%	1,4%	153	164	28	27	44	45	72	72
61032	St. Johann im Saggautal	0,1%	0,6%	-2,0%	5,1%	127	132	31	32	39	42	70	74
61033	St. Nikolai im Sausal	0,5%	-1,7%	-1,2%	6,7%	129	139	30	30	39	42	69	72
61043	Tillmitsch	1,4%	2,9%	0,4%	3,2%	120	120	28	28	33	34	61	63
61045	Wagna	1,4%	0,2%	0,8%	4,1%	104	108	31	31	32	33	63	63
61049	Ehrenhausen an der Weinstraße	2,3%	2,0%	2,3%	2,6%	134	135	28	28	38	38	66	66
61050	Gamlitz	-1,0%	-2,8%	-1,2%	0,7%	150	156	30	30	45	46	75	76
61051	Gleinstätten	0,6%	1,0%	-0,9%	4,6%	121	126	29	30	35	37	65	67
61052	Heiligenkreuz am Waasen	0,4%	0,0%	-0,2%	2,4%	111	114	31	32	35	36	66	67
61053	Leibnitz	-0,6%	-1,3%	-1,6%	3,2%	119	125	28	28	34	35	62	64
61054	Leutschach an der Weinstraße	-2,2%	-3,8%	-3,5%	2,0%	131	139	31	31	40	42	71	73
61055	St. Georgen an der Stiefing	1,5%	3,3%	0,7%	2,2%	98	97	35	35	34	34	68	70
61057	Schwarzautal	0,3%	-0,5%	-1,6%	5,6%	136	145	29	30	40	43	69	73
61059	Wildon	1,0%	4,2%	-1,3%	4,7%	108	109	31	33	34	36	65	69
61060	Sankt Veit in der Südsteiermark	-0,5%	-1,3%	-2,1%	4,4%	124	131	30	31	38	40	68	71
61061	Straß in Steiermark	0,7%	0,1%	0,3%	2,9%	100	103	33	33	33	34	65	66
611	**Leoben**	**-0,6%**	**-1,0%**	**-1,1%**	**0,5%**	**167**	**170**	**27**	**27**	**46**	**46**	**73**	**74**
61101	Eisenerz	-2,4%	-3,8%	-3,7%	-0,6%	405	419	21	21	85	88	106	109
61105	Kalwang	3,8%	-1,2%	3,1%	7,5%	206	224	30	28	61	64	91	92
61106	Kammern im Liesingtal	0,2%	0,6%	-1,6%	4,2%	130	135	33	33	42	45	75	78
61107	Kraubath an der Mur	0,6%	-3,1%	1,6%	0,6%	138	143	29	28	40	39	69	67
61108	Leoben	-0,4%	-1,4%	-0,5%	0,3%	152	154	26	26	40	40	66	66
61109	Mautern in Steiermark	-0,9%	-3,4%	-1,3%	1,3%	181	190	29	28	52	54	81	82
61110	Niklasdorf	-1,4%	-1,6%	-2,0%	0,0%	157	159	28	28	43	44	71	72
61111	Proleb	0,1%	0,4%	0,6%	-1,2%	145	143	32	31	46	45	77	76
61112	Radmer	-3,2%	10,6%	-6,6%	-1,8%	362	321	18	22	66	70	84	91
61113	St. Michael/Obersteiermark	-0,9%	1,0%	-2,1%	0,5%	144	144	28	29	41	42	69	71
61114	St. Peter-Freienstein	-0,9%	-3,8%	-0,6%	0,7%	137	143	33	32	45	45	77	77
61115	St. Stefan ob Leoben	-0,2%	-1,0%	0,1%	-0,2%	162	163	28	28	46	46	74	74
61116	Traboch	-1,3%	-1,7%	-2,6%	2,1%	143	149	28	28	40	42	68	70
61118	Vordernberg	-2,3%	-5,7%	-1,1%	-3,2%	292	300	20	19	59	57	79	76
61119	Wald am Schoberpaß	-2,5%	2,6%	-3,2%	-3,5%	225	212	27	29	61	61	88	89
61120	Trofaiach	-0,6%	0,6%	-1,8%	1,1%	170	170	29	29	49	50	77	79
612	**Liezen**	**-0,4%**	**-1,3%**	**-1,2%**	**1,8%**	**142**	**147**	**31**	**31**	**44**	**45**	**75**	**76**
61203	Aigen im Ennstal	0,4%	0,8%	-1,6%	5,0%	120	126	34	34	40	43	74	77
61204	Altaussee	-2,1%	-3,2%	-2,4%	-1,2%	215	219	27	27	59	60	86	87
61205	Altenmarkt bei St. Gallen	-0,3%	5,1%	-4,4%	4,8%	150	150	32	35	48	52	79	87
61206	Ardning	-2,7%	-4,4%	-2,7%	-1,8%	194	199	29	28	55	56	84	84

GEMEINDETABELLE 4

Steiermark-Bezirke-Gemeinden (2025-2026): Ausgewählte demografische Indikatoren - Veränderung

Bez./ Gem.Nr.	Bezirk/Gemeinde (Gebietsstand 2025)	Bevölkerungsveränderung 2025-2026 in %				Senioren-Kind-Relation		Jugend-quotient		Senioren-quotient		Belastungs-quotient ges.	
		Gesamt	0-19 J.	20-64 J.	65+ J.	2025	2026	2025	2026	2025	2026	2025	2026
61207	Bad Aussee	0,2%	2,8%	-1,5%	2,1%	184	183	28	30	52	54	81	84
61213	Gröbming	1,6%	2,8%	1,1%	2,1%	125	124	30	31	38	38	68	69
61215	Grundlsee	-2,2%	-3,7%	-5,4%	4,1%	226	244	25	26	57	62	82	88
61217	Haus	-0,9%	-3,8%	-0,9%	1,4%	121	127	34	34	42	43	76	76
61222	Lassing	-0,9%	0,4%	-0,8%	-1,9%	171	167	31	31	52	52	83	83
61236	Ramsau am Dachstein	-1,3%	-4,4%	-2,3%	3,7%	119	129	34	33	41	43	75	77
61243	Selzthal	-1,8%	-5,1%	-1,6%	0,3%	139	147	29	28	41	41	70	70
61247	Trieben	1,7%	5,6%	1,0%	0,6%	149	142	31	32	46	46	77	78
61251	Wildalpen	-0,2%	3,8%	-5,2%	6,0%	283	289	23	25	66	73	89	99
61252	Wörschach	-0,7%	-3,7%	-2,6%	7,7%	106	119	34	34	36	40	71	74
61253	Admont	-0,6%	-0,8%	-1,1%	0,7%	146	148	30	30	44	45	75	75
61254	Aich	-1,2%	-4,0%	-3,5%	9,7%	86	98	34	34	29	33	63	67
61255	Bad Mitterndorf	-0,9%	-2,3%	-1,6%	1,3%	161	167	27	27	44	46	72	73
61256	Gaishorn am See	-0,6%	0,8%	-1,8%	1,3%	126	126	31	32	39	41	71	73
61257	Irdning-Donnersbachtal	-0,5%	-0,9%	-1,7%	2,8%	122	126	34	34	41	43	76	78
61258	Landl	-1,1%	-3,2%	-1,4%	0,5%	228	237	25	24	57	58	82	82
61259	Liezen	-0,8%	-2,8%	-1,4%	2,3%	128	135	32	31	41	42	73	74
61260	Michaelerberg-Pruggern	0,9%	0,7%	-0,7%	5,9%	88	93	35	35	31	33	66	68
61261	Mitterberg-Sankt Martin	1,2%	1,5%	-0,4%	5,1%	109	113	35	35	38	40	72	75
61262	Öblarn	-0,2%	-3,0%	0,8%	-0,2%	127	130	34	33	43	43	77	75
61263	Rottenmann	-1,3%	-3,9%	-0,6%	-1,1%	142	146	31	30	44	44	75	74
61264	St. Gallen	-1,4%	-1,5%	-2,2%	0,2%	144	147	32	33	47	48	79	80
61265	Schladming	0,7%	-2,3%	0,5%	3,2%	143	151	29	29	42	43	71	72
61266	Sölk	-0,8%	-3,2%	-1,0%	1,7%	121	127	34	34	42	43	76	76
61267	Stainach-Pürgg	-0,6%	-0,2%	-1,5%	1,3%	157	160	28	29	45	46	73	75
614	**Murau**	**-0,9%**	**-2,8%**	**-1,7%**	**2,1%**	**148**	**155**	**31**	**31**	**46**	**48**	**78**	**79**
61410	Mühlen	-2,0%	-1,1%	-3,0%	-0,4%	126	127	39	39	49	50	87	89
61413	Niederwölz	3,2%	6,9%	1,8%	2,8%	108	104	40	42	43	44	84	86
61425	St. Peter am Kammersberg	-0,2%	0,0%	-1,9%	3,5%	134	139	33	33	44	46	76	79
61428	Schöder	-0,3%	-2,1%	-0,4%	0,9%	162	167	29	28	47	47	75	76
61437	Krakau	-1,0%	-6,2%	-1,2%	3,1%	155	170	26	25	40	42	66	66
61438	Murau	0,2%	-0,8%	-0,4%	1,8%	205	210	26	26	53	54	79	80
61439	Neumarkt in der Steiermark	-0,4%	-1,4%	-1,4%	2,1%	142	147	33	33	47	49	81	82
61440	Oberwölz	-0,2%	-2,5%	-0,5%	1,9%	149	156	33	32	49	50	81	82
61441	Ranten	-2,6%	-5,2%	-3,6%	1,9%	124	134	33	32	41	43	73	75
61442	St. Georgen am Kreischberg	-1,7%	-5,5%	-3,0%	4,1%	133	146	33	32	43	46	76	78
61443	St. Lambrecht	-2,2%	-3,8%	-4,6%	3,0%	185	199	30	30	55	60	85	89
61444	Scheifling	-1,1%	-2,0%	-1,5%	0,4%	119	122	33	33	39	40	72	73
61445	Stadl-Predlitz	-1,3%	-6,2%	-0,8%	0,7%	162	174	29	27	47	47	76	75
61446	Teufenbach-Katsch	-3,2%	-8,7%	-3,8%	2,2%	134	150	32	30	43	45	75	76
616	**Voitsberg**	**-0,1%**	**-1,2%**	**-1,0%**	**2,5%**	**150**	**155**	**29**	**29**	**44**	**45**	**73**	**74**
61611	Krottendorf-Gaisfeld	0,7%	-1,6%	0,2%	3,8%	125	132	32	31	40	41	71	72
61612	Ligist	-1,7%	-4,2%	-2,8%	2,9%	127	136	31	31	40	42	71	73
61615	Mooskirchen	0,5%	3,1%	-2,0%	4,9%	119	121	31	33	37	40	69	73
61618	Rosental an der Kainach	-1,2%	-3,1%	-2,5%	2,7%	172	182	26	26	45	47	71	73
61621	St. Martin am Wöllmißberg	-2,5%	-2,5%	-3,2%	-1,0%	128	130	36	37	47	48	83	84
61624	Stallhofen	-0,2%	-1,7%	-1,2%	3,9%	117	124	34	34	39	42	73	75
61625	Voitsberg	-0,3%	-2,6%	-0,3%	1,0%	163	169	28	27	46	46	74	74
61626	Bärnbach	-1,4%	-4,0%	-2,2%	2,5%	131	140	31	30	40	42	71	72
61627	Edelschrott	-1,2%	-0,8%	-2,4%	0,8%	196	199	27	27	53	54	80	82
61628	Geistthal-Södingberg	0,7%	1,3%	-1,3%	5,4%	146	152	26	27	38	41	64	68
61629	Hirschegg-Pack	-1,1%	-1,9%	-2,1%	1,4%	189	195	28	28	52	54	80	82
61630	Kainach bei Voitsberg	-0,4%	-4,8%	-1,0%	3,8%	158	172	29	28	46	48	75	76
61631	Köflach	0,7%	3,0%	-0,7%	2,3%	187	186	27	28	50	51	77	79
61632	Maria Lankowitz	-0,2%	-0,7%	-0,6%	0,9%	185	188	26	26	48	48	73	74

GEMEINDETABELLE 4

Steiermark-Bezirke-Gemeinden (2025-2026): Ausgewählte demografische Indikatoren - Veränderung

Bez./ Gem.Nr.	Bezirk/Gemeinde (Gebietsstand 2025)	Bevölkerungsveränderung 2025-2026 in %				Senioren-Kind-Relation		Jugend-quotient		Senioren-quotient		Belastungs-quotient ges.	
		Gesamt	0-19 J.	20-64 J.	65+ J.	2025	2026	2025	2026	2025	2026	2025	2026
61633	Söding-Sankt Johann	1,8%	-0,4%	1,5%	4,7%	111	117	32	31	35	36	67	67
617	**Weiz**	**-0,1%**	**-1,1%**	**-0,9%**	**2,9%**	**109**	**113**	**34**	**34**	**37**	**38**	**71**	**72**
61701	Albersdorf-Prebuch	0,3%	1,6%	-1,1%	3,9%	77	79	36	37	28	29	64	66
61708	Fischbach	-0,9%	-4,1%	-0,4%	0,3%	124	130	35	34	44	44	79	78
61710	Floing	-1,3%	-8,7%	1,3%	-1,2%	107	116	35	31	37	36	72	68
61711	Gasen	-2,2%	-6,7%	-2,4%	2,0%	113	124	38	37	44	45	82	82
61716	Markt Hartmannsdorf	0,0%	-1,2%	-0,9%	3,6%	107	112	35	35	37	39	72	73
61719	Hofstätten an der Raab	-0,6%	-3,6%	-1,3%	5,1%	90	99	32	31	29	31	61	63
61727	Ludersdorf-Wilfersdorf	-0,2%	-0,2%	-1,1%	3,5%	83	86	31	31	26	27	57	58
61728	Miesenbach bei Birkfeld	-0,9%	-2,7%	-1,7%	2,8%	129	137	27	27	35	37	63	64
61729	Mitterdorf an der Raab	0,8%	0,5%	-0,2%	4,4%	99	103	35	35	34	36	69	71
61730	Mortantsch	0,0%	-1,8%	-0,7%	4,2%	77	82	43	43	33	35	76	78
61731	Naas	-1,1%	-3,6%	-1,5%	2,4%	115	122	32	32	37	39	69	70
61740	Puch bei Weiz	-1,0%	-2,3%	-2,9%	5,2%	121	130	32	32	39	42	70	74
61741	Ratten	-2,6%	-2,6%	-5,3%	2,1%	170	178	34	35	58	63	93	98
61743	Rettenegg	-2,2%	0,0%	-3,9%	-0,5%	150	149	36	37	54	56	90	93
61744	St. Kathrein am Hauenstein	-1,8%	-2,7%	-3,1%	2,0%	135	142	31	31	42	44	73	76
61745	St. Kathrein am Offenegg	-0,1%	-1,1%	-1,3%	3,1%	152	159	32	32	48	50	80	82
61746	St. Margarethen an der Raab	-0,9%	-2,6%	-1,2%	1,5%	113	117	35	35	40	41	75	76
61748	Sinabelkirchen	0,3%	-1,0%	-0,2%	3,6%	91	95	33	33	30	32	64	65
61750	Strallegg	-0,9%	-2,1%	-1,8%	2,5%	113	118	36	35	40	42	76	77
61751	Thannhausen	-0,7%	-0,6%	-2,3%	2,9%	111	115	36	37	40	42	76	79
61756	Anger	-0,2%	-2,4%	-1,3%	4,4%	127	136	32	32	41	44	74	76
61757	Birkfeld	-0,6%	-2,0%	-1,6%	2,6%	129	135	35	35	45	47	80	82
61758	Fladnitz an der Teichalm	1,7%	3,3%	-0,4%	5,9%	103	106	34	36	36	38	70	74
61759	Gersdorf an der Feistritz	0,3%	-0,8%	0,5%	1,1%	93	95	37	37	35	35	72	72
61760	Gleisdorf	0,2%	-0,9%	0,0%	1,8%	103	105	33	32	34	34	66	66
61761	Gutenberg-Stenzengreith	-0,3%	-1,8%	-0,6%	2,0%	105	109	35	34	37	38	71	72
61762	Ilztal	0,6%	0,2%	0,1%	2,1%	119	122	33	33	40	41	73	74
61763	Passail	-1,4%	-4,4%	-2,5%	3,9%	123	133	34	34	42	45	77	79
61764	Pischelsdorf am Kulm	1,1%	0,3%	0,4%	3,3%	115	119	33	33	39	40	72	73
61765	St. Ruprecht an der Raab	-0,4%	-1,3%	-0,5%	1,3%	79	81	38	38	30	31	69	69
61766	Weiz	0,8%	2,0%	-0,6%	3,5%	129	131	31	31	39	41	70	72
620	**Murtal**	**-0,5%**	**-1,0%**	**-1,3%**	**1,6%**	**147**	**151**	**30**	**31**	**45**	**46**	**75**	**76**
62007	Fohnsdorf	-0,1%	1,3%	-1,0%	1,0%	175	175	28	28	49	50	76	78
62008	Gaal	-0,2%	-2,7%	-0,3%	2,1%	128	135	36	36	47	48	83	83
62010	Hohentauern	-3,5%	-8,9%	-3,8%	-0,8%	262	285	22	20	56	58	78	79
62014	Kobenz	-0,8%	1,2%	-2,2%	1,0%	119	118	34	35	40	42	74	77
62021	Pusterwald	-0,2%	7,6%	0,0%	-6,0%	147	128	34	37	50	47	84	84
62026	St. Georgen ob Judenburg	1,3%	5,7%	-1,8%	4,8%	162	160	31	33	50	54	81	87
62032	St. Peter ob Judenburg	3,2%	1,0%	1,5%	7,9%	156	167	34	34	53	56	87	90
62034	Seckau	-0,1%	0,7%	-2,8%	5,3%	108	113	42	44	46	50	88	94
62036	Unzmarkt-Frauenburg	-1,2%	-1,0%	-2,2%	0,5%	188	191	29	30	55	57	85	87
62038	Zeltweg	0,9%	3,3%	0,0%	1,3%	156	153	27	28	42	42	69	70
62039	Lobmingtal	0,9%	-0,3%	-0,9%	5,8%	135	144	32	32	43	46	75	78
62040	Judenburg	-1,7%	-4,2%	-2,2%	0,8%	168	176	28	28	47	49	75	76
62041	Knittelfeld	-0,6%	-3,6%	-0,5%	1,3%	133	139	31	30	41	41	72	71
62042	Obdach	-0,6%	-1,0%	-1,8%	2,3%	133	138	33	33	44	46	77	80
62043	Pöls-Oberkurzheim	-1,9%	-5,4%	-2,6%	1,6%	177	190	27	26	48	50	75	76
62044	Pölstal	-1,3%	1,4%	-3,4%	1,1%	163	163	32	33	52	54	83	87
62045	St. Marein-Feistritz	-0,6%	0,0%	-1,6%	1,5%	111	113	36	37	40	41	76	78
62046	St. Margarethen bei Knittelfeld	0,7%	1,5%	-0,5%	2,9%	146	148	29	30	43	44	72	74
62047	Spielberg	-0,8%	-1,3%	-1,8%	1,9%	134	139	32	32	43	45	75	77
62048	Weißkirchen in Steiermark	-0,5%	-1,1%	-1,0%	1,3%	129	132	33	33	42	43	75	76

GEMEINDETABELLE 4

Steiermark-Bezirke-Gemeinden (2025-2026): Ausgewählte demografische Indikatoren - Veränderung

Bez./ Gem.Nr.	Bezirk/Gemeinde (Gebietsstand 2025)	Bevölkerungsveränderung 2025-2026 in %				Senioren-Kind-Relation		Jugend-quotient		Senioren-quotient		Belastungs-quotient ges.	
		Gesamt	0-19 J.	20-64 J.	65+ J.	2025	2026	2025	2026	2025	2026	2025	2026
621	**Bruck-Mürzzuschlag**	**-0,9%**	**-1,5%**	**-1,6%**	**1,0%**	**160**	**164**	**30**	**30**	**47**	**49**	**77**	**78**
62105	Breitenau am Hochlantsch	-1,4%	-2,5%	-1,6%	-0,6%	212	216	31	30	65	66	95	96
62115	Krieglach	-0,2%	0,8%	-0,9%	0,5%	131	131	33	34	44	44	77	78
62116	Langenwang	-0,6%	-3,5%	0,0%	0,0%	162	168	30	29	48	48	78	77
62125	Pernegg an der Mur	-1,2%	1,2%	-3,1%	1,4%	148	148	29	30	43	45	72	75
62128	St. Lorenzen im Mürztal	-0,3%	0,0%	-1,8%	3,6%	114	118	34	35	39	41	73	76
62131	Spital am Semmering	-0,4%	5,3%	-3,7%	3,2%	276	270	21	23	59	63	80	87
62132	Stanz im Mürztal	-0,4%	-2,7%	-0,4%	1,3%	140	145	34	34	48	49	82	82
62135	Turnau	-0,7%	1,5%	-2,0%	0,5%	157	156	31	33	50	51	81	83
62138	Aflenz	-2,1%	-1,0%	-3,4%	-0,1%	177	179	30	30	53	54	82	85
62139	Bruck an der Mur	-0,8%	-2,5%	-1,3%	1,3%	162	168	28	28	46	47	74	75
62140	Kapfenberg	-0,5%	-1,3%	-1,0%	1,2%	141	145	30	30	43	44	73	74
62141	Kindberg	-0,2%	-0,8%	-0,7%	1,2%	154	157	29	29	45	46	74	75
62142	Mariazell	-2,9%	-1,9%	-5,0%	0,4%	209	213	27	28	56	59	83	87
62143	Mürzzuschlag	-2,2%	-5,1%	-2,8%	0,2%	206	217	28	27	57	58	84	85
62144	Neuberg an der Mürz	-1,6%	-1,6%	-3,0%	0,8%	235	241	25	26	60	62	85	88
62145	St. Barbara im Mürztal	-0,6%	-0,3%	-1,2%	0,3%	187	188	29	29	54	55	83	85
62146	St. Marein im Mürztal	-1,8%	-4,6%	-2,4%	2,6%	105	113	32	32	34	36	66	67
62147	Thörl	0,1%	0,3%	-0,6%	1,3%	185	186	28	28	52	53	79	81
62148	Tragöß-Sankt Katharein	-0,1%	2,3%	-2,4%	2,9%	173	174	31	32	54	56	84	89
622	**Hartberg-Fürstenfeld**	**-0,1%**	**-0,9%**	**-1,0%**	**3,0%**	**125**	**130**	**31**	**31**	**39**	**41**	**71**	**72**
62202	Bad Blumau	0,7%	1,9%	-0,9%	3,9%	113	115	31	32	36	37	67	70
62205	Buch-St. Magdalena	-1,1%	1,0%	-2,5%	0,8%	123	123	31	32	38	39	69	71
62206	Burgau	-2,1%	-9,9%	-1,5%	1,0%	173	194	28	25	48	49	75	74
62209	Ebersdorf	-0,1%	-4,6%	-0,4%	5,2%	106	117	29	28	31	32	60	60
62211	Friedberg	-0,5%	-2,3%	-1,5%	3,7%	113	120	34	33	38	40	71	73
62214	Greinbach	-1,2%	-1,6%	-1,7%	0,8%	103	106	33	33	34	35	68	69
62216	Großsteinbach	0,3%	-2,1%	-0,4%	3,9%	129	137	31	31	40	42	72	73
62219	Hartberg	-0,6%	-4,0%	0,1%	0,3%	144	151	31	30	45	45	76	75
62220	Hartberg Umgebung	-0,2%	1,0%	-1,5%	2,2%	90	91	39	40	35	36	74	76
62226	Lafnitz	1,9%	5,4%	1,0%	1,0%	112	107	32	34	36	36	68	69
62232	Ottendorf an der Rittschein	0,5%	-3,2%	-0,6%	8,2%	94	105	31	30	29	32	60	62
62233	Pinggau	1,0%	-0,6%	1,1%	2,4%	116	119	36	35	41	42	77	77
62235	Pöllauberg	-0,9%	2,1%	-2,3%	0,6%	138	136	29	30	40	41	69	71
62242	St. Jakob im Walde	0,2%	1,4%	-1,3%	3,2%	106	108	35	36	37	39	72	75
62244	St. Johann in der Haide	0,9%	-3,2%	1,0%	4,0%	122	131	29	28	36	37	65	65
62245	St. Lorenzen am Wechsel	-1,2%	-0,4%	-2,6%	1,5%	138	140	30	31	42	44	72	75
62247	Schäffern	-0,1%	-0,3%	-0,1%	0,0%	87	87	39	39	34	34	72	72
62256	Stubenberg	1,1%	0,6%	1,0%	1,6%	169	171	29	29	49	49	78	78
62262	Wenigzell	-1,2%	3,2%	-4,2%	2,2%	149	147	33	36	49	52	82	88
62264	Bad Waltersdorf	1,1%	2,2%	0,4%	1,9%	104	104	32	32	33	33	65	66
62265	Dechantskirchen	-0,4%	-0,3%	-1,5%	2,2%	115	118	33	34	38	40	71	73
62266	Feistritztal	-0,2%	-1,5%	-0,5%	1,8%	125	129	29	29	36	37	65	66
62268	Grafendorf bei Hartberg	0,6%	-0,3%	-0,2%	3,9%	107	111	33	33	36	37	69	70
62269	Großwilfersdorf	0,3%	0,0%	-1,4%	5,3%	123	129	29	30	36	38	65	68
62270	Hartl	-0,1%	0,7%	-3,0%	7,6%	107	114	32	33	34	38	66	71
62271	Ilz	-0,2%	-2,1%	-1,2%	4,4%	109	116	30	30	33	35	63	64
62272	Kaindorf	1,0%	3,1%	-1,1%	4,5%	116	117	33	34	38	40	71	74
62273	Loipersdorf bei Fürstenfeld	-0,1%	-5,5%	0,9%	1,2%	140	150	29	27	40	40	69	67
62274	Neudau	2,4%	-1,8%	-1,0%	17,1%	90	108	38	37	34	40	72	77
62275	Pöllau	-0,7%	-1,0%	-2,2%	3,2%	129	135	31	31	40	42	71	73
62276	Rohr bei Hartberg	-1,1%	-1,3%	-2,6%	3,1%	144	151	27	27	38	41	65	68
62277	Rohrbach an der Lafnitz	-0,3%	2,5%	-2,6%	3,0%	131	132	31	33	41	44	73	77
62278	Vorau	-0,5%	-1,3%	-1,3%	1,9%	138	142	33	33	46	47	79	80
62279	Waldbach-Mönichwald	-0,5%	-3,7%	-1,0%	2,3%	180	191	27	26	49	51	76	77
62280	Fürstenfeld	-0,3%	-2,5%	-1,6%	4,1%	152	162	29	29	45	47	74	76

GEMEINDETABELLE 4

Steiermark-Bezirke-Gemeinden (2025-2026): Ausgewählte demografische Indikatoren - Veränderung

Bez./ Gem.Nr.	Bezirk/Gemeinde (Gebietsstand 2025)	Bevölkerungsveränderung 2025-2026 in %				Senioren-Kind-Relation		Jugend-quotient		Senioren-quotient		Belastungs-quotient ges.	
		Gesamt	0-19 J.	20-64 J.	65+ J.	2025	2026	2025	2026	2025	2026	2025	2026
623	**Südoststeiermark**	**-0,4%**	**-1,7%**	**-1,5%**	**3,2%**	**137**	**144**	**30**	**30**	**41**	**43**	**71**	**73**
62311	Edelsbach bei Feldbach	-0,2%	-4,6%	-0,5%	4,3%	115	125	33	32	38	40	71	71
62314	Eichkögl	-2,5%	-7,0%	-2,6%	3,6%	84	94	36	34	30	32	65	66
62326	Halbenrain	-1,9%	-5,0%	-2,9%	1,7%	196	210	25	24	48	50	73	74
62330	Jagerberg	0,1%	-1,7%	-1,1%	4,9%	119	127	31	30	37	39	67	69
62332	Kapfenstein	-1,4%	-6,8%	-1,2%	2,8%	114	125	37	35	42	44	79	78
62335	Klöch	0,3%	-1,7%	-1,6%	4,4%	210	223	28	28	58	62	86	89
62343	Mettersdorf am Saßbach	-0,6%	-3,2%	-0,1%	0,0%	168	174	29	28	49	49	77	77
62368	Tieschen	-2,8%	-9,0%	-3,0%	1,2%	175	195	28	26	49	51	77	78
62372	Unterlamm	-1,2%	-2,8%	-2,9%	4,7%	128	137	28	28	36	39	64	67
62375	Bad Gleichenberg	-0,6%	-4,3%	-1,0%	2,6%	166	178	28	27	47	49	75	76
62376	Bad Radkersburg	-0,4%	-2,0%	-2,2%	2,9%	276	290	23	23	64	67	87	91
62377	Deutsch Goritz	0,1%	-0,6%	-0,5%	1,8%	141	145	30	30	43	44	73	74
62378	Fehring	0,3%	-1,1%	-0,2%	2,3%	149	154	30	30	45	46	75	76
62379	Feldbach	-0,9%	-1,2%	-2,7%	3,9%	121	127	31	32	38	40	69	72
62380	Gnas	-0,8%	-1,4%	-2,5%	3,9%	125	132	31	31	39	41	70	73
62381	Kirchbach-Zerlach	-0,3%	-1,7%	-0,7%	1,6%	128	133	30	30	39	40	69	70
62382	Kirchberg an der Raab	0,0%	-1,2%	-0,3%	2,0%	114	118	33	33	38	38	71	71
62383	Mureck	-0,9%	-3,9%	-2,0%	3,1%	166	179	28	27	46	49	74	76
62384	Paldau	-1,0%	-1,3%	-2,7%	4,4%	104	110	34	34	35	38	69	72
62385	Pirching am Traubenberg	0,4%	0,2%	-0,6%	3,5%	109	113	31	31	33	35	64	65
62386	Riegersburg	0,0%	-1,2%	-1,3%	4,7%	120	127	31	31	38	40	69	71
62387	St. Anna am Aigen	0,3%	-0,3%	-1,7%	5,5%	150	159	28	29	42	45	70	74
62388	St. Peter am Ottersbach	1,5%	5,3%	-0,3%	3,4%	137	134	28	30	39	40	67	70
62389	St. Stefan im Rosental	0,8%	1,4%	-0,4%	3,2%	122	124	31	31	38	39	68	70
62390	Straden	-0,2%	-4,0%	-0,6%	3,0%	166	178	28	27	46	48	74	75

Q.: Statistik Austria, Statistik des Bevölkerungsstandes; Bearbeitung: Landesstatistik Steiermark.

BERICHTE AUS DER PUBLIKATIONSREIHE „Steirische Statistiken“ seit 1980

Allgemeine Themen

„Statistik, Prognostik und Politik“: Vortrag von Univ. Prof. Dr. Gerhart Bruckmann bei der Jubiläumsveranstaltung “100 Jahre Steirische Landesstatistik“	1994: Trends und Perspektiven
Grazer Telefonstichprobe – ein alternatives Erhebungsinstrument	1/1991
Verzerrungen von Daten und Vertrauen in Daten von Prof. Dr. Jörg Schütze	1/2002

Beschäftigung und Arbeitsmarkt

Globale Daten (Quartalsergebnisse) bis einschl. 1/1993	in jedem Heft
Entwicklung des Arbeitsmarktes 1971 bis 1988	2/1989
Steirischer Arbeitsmarkt 1990	1/1991
Steirischer Arbeitsmarkt 1991	1/1992
Steirischer Arbeitsmarkt bezirksweise, 1981 bis 1991	BEZ 1981 - 1991
Steirischer Arbeitsmarkt 1992	1/1993
Steirischer Arbeitsmarkt 1993	1/1994
Steirischer Arbeitsmarkt 1994	1/1995
Steirischer Arbeitsmarkt 1995	6/1996
Steirischer Arbeitsmarkt bezirksweise, 1990 bis 1995	2/1997
Selbständig Beschäftigte in der Steiermark 1991 – 1995 (M. Hussain)	4/1997
Selbständig Beschäftigte in der Steiermark 1992 – 1996	3/1998
Regionale Einkommensstatistiken unselbständig Beschäftigter 1995	4/1997
Arbeitsmarkt 1996	4/1997
Arbeitsmarkt 1997	3/1998
Regionale Einkommensstatistiken unselbständig Beschäftigter 1996	8/1998
Selbständig Beschäftigte in der Steiermark 1997	8/1998
Arbeitsmarkt 1998	5/1999
Regionale Einkommensstatistiken unselbständig Beschäftigter 1997	5/1999
Selbständige in der Steiermark 1998	5/1999
Arbeitsmarkt 1999	9/2000
Regionale Einkommensstatistiken unselbständig Beschäftigter 1998	9/2000
Selbständige in der Steiermark 1999	9/2000
Arbeitsmarkt 2000	3/2001
Regionale Einkommensstatistiken unselbständig Beschäftigter 1999	3/2001
Selbständige in der Steiermark 2000	3/2001
Arbeitsmarkt 2001	1/2002
Regionale Einkommensstatistiken unselbständig Beschäftigter 2000	3/2002
Selbständige in der Steiermark 2001	3/2002
Regionale Einkommensstatistiken unselbständig Beschäftigter 2001	6/2002
Arbeitsmarkt 2002	2/2003
Selbständige in der Steiermark 2002	9/2003
Regionale Einkommensstatistiken unselbständig Beschäftigter 2002	10/2003
Arbeitsmarkt 2003	1/2004
Selbständige in der Steiermark 2003	5/2004
Regionale Einkommensstatistiken unselbständig Beschäftigter 2003	6/2004
Arbeitsmarkt 2004	1/2005
Selbständige in der Steiermark 2004	6/2005
Regionale Einkommensstatistiken unselbständig Beschäftigter 2004	12/2005
Arbeitsmarkt 2005	1/2006
Volkszählung 2001: Steiermark – Ergebnisse II (Textteil) Erwerb, Beruf, Pendeln und Bildung in der Steiermark	3/2006
Volkszählung 2001: Steiermark – Ergebnisse II (Tabellenteil) Erwerb, Beruf, Pendeln und Bildung in der Steiermark	4/2006
Selbstständige in der Steiermark 2005	8/2006
Regionale Einkommensstatistiken unselbständig Beschäftigter 2005	12/2006
Arbeitsmarkt 2006	1/2007
Selbstständige in der Steiermark 2006	8/2007
Regionale Einkommensstatistiken unselbständig Beschäftigter 2006	12/2007
Arbeitsmarkt 2007	3/2008
Selbständige in der Steiermark 2007	4/2008

Beschäftigung und Arbeitsmarkt (Fortsetzung)

Regionale Einkommensstatistiken unselbständig Beschäftigter 2007	12/2008
Arbeitsmarkt 2008	3/2009
Selbstständige in der Steiermark 2008	4/2009
Regionale Einkommensstatistiken unselbständig Beschäftigter 2008	12/2009
Arbeitsmarkt 2009	2/2010
Selbstständige in der Steiermark 2009	4/2010
Regionale Einkommensstatistiken unselbständig Beschäftigter 2009	14/2010
Arbeitsmarkt 2010	3/2011
Selbstständige in der Steiermark 2010	4/2011
Regionale Einkommensstatistiken unselbständig Beschäftigter 2010	12/2011
Arbeitsmarkt 2011	2/2012
Selbstständige in der Steiermark 2011	4/2012
Regionale Einkommensstatistiken unselbständig Beschäftigter 2011	13/2012
Arbeitsmarkt 2012	3/2013
Selbstständige in der Steiermark 2012	4/2013
Regionale Einkommensstatistiken unselbständig Beschäftigter 2012	10/2013
Arbeitsmarkt 2013	3/2014
Selbständige in der Steiermark 2013	4/2014
Registerzählung 2011 – Erwerbstätige und Pendler	5/2014
Regionale Einkommensstatistiken unselbständig Beschäftigter 2013	13/2014
Arbeitsmarkt 2014	2/2015
Selbständige in der Steiermark 2014	3/2015
Regionale Einkommensstatistiken unselbständig Beschäftigter 2014	13/2015
Arbeitsmarkt 2015	2/2016
Selbständige in der Steiermark 2016	6/2016
Regionale Einkommensstatistiken unselbständig Beschäftigter 2015	14/2016
Arbeitsmarkt 2016	3/2017
Selbständige in der Steiermark 2017	5/2017
Regionale Einkommensstatistiken unselbständig Beschäftigter 2016	11/2017
Arbeitsmarkt 2017	2/2018
Selbständige in der Steiermark 2018	3/2018
Erwerbsverläufe in der Steiermark 2016	4/2018
Regionale Einkommensstatistiken unselbständig Beschäftigter 2017	12/2018
Arbeitsmarkt 2018	2/2019
Selbständige in der Steiermark 2019	3/2019
Regionale Einkommensstatistiken unselbständig Beschäftigter 2018	12/2019
Arbeitsmarkt 2019	1/2020
Erwerbstätige und Pendler 2017	2/2020
Selbständige in der Steiermark 2020	5/2020
Regionale Einkommensstatistiken unselbständig Beschäftigter 2019	13/2020
Arbeitsmarkt 2020	2/2021
Selbständige in der Steiermark 2021	3/2021
Erwerbstätige und Pendler 2019	8/2021
Regionale Einkommensstatistiken unselbständig Beschäftigter 2020	11/2021
Arbeitsmarkt 2021	2/2022
Selbstständige in der Steiermark 2022	3/2022
Regionale Einkommensstatistiken unselbständig Beschäftigter 2021	12/2022
Arbeitsmarkt 2022	3/2023
Selbstständige in der Steiermark 2023	4/2023
Erwerbstätige und Pendler 2021	9/2023
Regionale Einkommensstatistiken unselbständig Beschäftigter 2022	11/2023
Arbeitsmarkt 2023	2/2024
Selbstständige in der Steiermark 2024	3/2024
Regionale Einkommensstatistiken unselbständig Beschäftigter 2023	12/2024
Arbeitsmarkt 2024	2/2025
Regionale Einkommensstatistiken unselbständig Beschäftigter 2024	11/2025
Arbeitsmarkt 2025	1/2026

Bevölkerung

Volkszählung 1981: Wohnbevölkerung nach Bezirken und Gemeinden in der Steiermark (revidierte Ergebnisse)	2/1983
Volkszählung 1981: Strukturergebnisse für die Steiermark, Rangfolge der Gemeinden nach Größenklassen der Einwohner	2/1984
Volkszählung 1981: Wohnbevölkerung nach wirtschaftlicher Zugehörigkeit, Stellung im Beruf, Pendler	2/1985
Bevölkerungsvorausschätzung für Steiermark bis 2015	1/1987
Volkszählung 1981: Wohnbevölkerung nach wirtschaftlicher Zugehörigkeit, Stellung im Beruf, Pendler	2/1985
Bevölkerungsvorausschätzung für Steiermark bis 2015	1/1987
Bevölkerungsentwicklung der Steiermark, Rückblick und Ausblick (Prognose bis 2011)	1/1988
Die Familie in der Steiermark, VZ 1971 und VZ 1981	2/1988
Einige Aspekte aus der natürlichen Bevölkerungsbewegung 1987 u. statistische Analyse der Lebendgeborenen nach Legitimität, Geburtenfolge und Bezirken, 1986 und 1987	3/1988
Vornamenstatistik: Rangfolge der 50 häufigsten Vornamen 1984/86 in der Steiermark	3/1988
Regionale Entwicklung der Privathaushalte in der Steiermark, Prognose bis 2011	1/1989
Altersstruktur der Bevölkerung 1985 bis 1988	1/1989
Bevölkerungsstruktur und Analyse der Lebendgeburten nach dem Wohnort 1988	1/1989
Natürliche Bevölkerungsbewegung und statistische Analyse der Sterbefälle 1988	2/1989
Natürliche Bevölkerungsbewegung in der Steiermark und statistische Analyse der Eheschließungen - Entwicklung bis 1988	3/1989
Natürliche Bevölkerungsbewegung in der Steiermark und statistische Analyse der Ehescheidungen - Entwicklung bis 1989	4/1989
Demographische Bevölkerungsstruktur und natürliche Bevölkerungsbewegung sowie Analyse der Lebendgeburten nach dem Wohnort im Jahr 1989	1/1990
Vornamenstatistik: Rangfolge der 50 häufigsten Vornamen 1984/89	1/1990
Natürliche Bevölkerungsbewegung im I. Quartal 1990 und statistische Analyse der Sterbefälle 1989	2/1990
Natürliche Bevölkerungsbewegung in der Steiermark und statistische Analyse der Eheschließungen im Jahr 1989	3/1990
Natürliche Bevölkerungsbewegung in der Steiermark und Analyse der Ehescheidungen im Jahr 1989	4/1990
800 Jahre Bevölkerungsentwicklung: 1250 bis 2050	1/1991
Bevölkerungsentwicklung und Bevölkerungsstruktur 1990	1/1991
Statistische Analyse der Lebendgeborenen und Gestorbenen 1990 nach politischen Bezirken	2/1991
Internationale Wanderungen, Auswirkungen auf die Bevölkerungsbewegung	2/1991
Natürliche Bevölkerungsbewegung in der Steiermark im II. Quartal 1991 und das Heirats- und Scheidungsverhalten im Jahr 1990	3/1991
Volkszählung 1991: Aspekte und Trends, vorläufige Ergebnisse	4/1991
Volkszählung 1991: Steiermark; Ergebnisse I, 1993	Publikation VZ 1991
Wohnbevölkerung bezirksweise nach Gemeindegrößenklassen, VZ 1981 u. VZ 1991	BEZ 1981 – 1991
Eheschließungen, Ehescheidungen, Lebendgeborene, Gestorbene in steirischen Bezirken, 1981 bis 1991	BEZ 1981 - 1991
Bevölkerungsentwicklung in der Steiermark nach Altersgruppen Bezirksweise: 1971, 1981 und 1991	BEZ 1981 - 1991
Bevölkerungsentwicklung und Bevölkerungsstruktur 1991	1/1992
Die Alterungswelle in der Steiermark	1/1992
Vornamenstatistik: Österreich und die Bundesländer bis 1991	2/1992
Natürliche Bevölkerungsbewegung im Jahr 1991 in der Steiermark: Geburten, Sterbefälle, Eheschließungen, Ehescheidungen	2/1992
Bevölkerungsentwicklung und Bevölkerungsstruktur 1992	1/1993
Natürliche Bevölkerungsbewegung im Jahr 1992 in der Steiermark: Geburten, Sterbefälle, Eheschließungen, Ehescheidungen	2/1993

Bevölkerung (Fortsetzung)

„Die Bevölkerung der Steiermark 1527-2030 - Ist eine Schrumpfung im 21.Jahrhundert unvermeidlich?“: Vortrag von Univ. Prof. Dr. Rainer Münz bei der Jubiläumsveranstaltung „100 Jahre Steirische Landesstatistik“	1994: Trends und Perspektiven
Vitalstruktur der steirischen Bevölkerung im 20. Jahrhundert	3/1994
Natürliche Bevölkerungsbewegung 1993 mit Trendbeobachtungen	3/1994
Aktuelle Vornamenstatistik	3/1994
Ausländische Wohnbevölkerung in der Steiermark	3/1994
Volkszählung 1991: Steiermark, Ergebnisse II	2/1995
Natürliche Bevölkerungsbewegung 1994 mit Trendbeobachtungen	4/1995
Volkszählung 1991 - Steiermark Ergebnisse III	1/1996
Die steirische Bevölkerung des Jahres 1995	2/1996
Lebensunterhalt, Erwerbsbeteiligung und Beruf	2/1996
Natürliche Bevölkerungsbewegung 1995 mit Trendbeobachtungen	2/1996
Volkszählung 1991 - Steiermark Ergebnisse IV	5/1996
Einwohnererhebung vom 1.1.1997	1/1997
Wohnbevölkerung bezirksweise nach Gemeindegrößenklassen, VZ 1981 u. VZ 1991	2/1997
Eheschließungen, Ehescheidungen, Lebendgeborene, Gestorbene nach Steirischen Bezirken, 1981 bis 1995	2/1997
Natürliche Bevölkerungsbewegung 1996 mit Trendbeobachtungen	3/1997
Vornamenstatistik 1996	3/1997
Die steirische Bevölkerung des Jahres 1996	4/1997
Einwohnererhebung vom 1.1.1998	1/1998
Die steirische Bevölkerung 1997	4/1998
Natürliche Bevölkerungsbewegung 1997 mit Trendbeobachtungen	
Vornamenstatistik 1997	
Ausgewählte Maßzahlen für Frauen aus der Volkszählung 1991	
Ageing II, Demographisches Altern in der Steiermark	1/1999
Einwohnererhebung vom 1.1.1999	4/1999
Natürliche Bevölkerungsbewegung 1998 mit Trendbeobachtungen	4/1999
Vornamenstatistik 1998	4/1999
Zusammenleben unter einem Dach: Haushalte, Familien und Wohnungen in der Steiermark von 1800 bis 2050	1/2000
Die ausländische Wohnbevölkerung in der Steiermark	4/2000
Jugend in der Steiermark	5/2000
Einwohnererhebung vom 1.1.2000	6/2000
Natürliche Bevölkerungsbewegung 1999 mit Trendbeobachtungen	6/2000
Regionalprognose Steiermark – Die Bevölkerung von 1999 – 2050	2/2001
Einwohnererhebung vom 1.1.2001	4/2001
Natürliche Bevölkerungsbewegung 2000 mit Trendbeobachtungen	4/2001
Kind sein in der Steiermark	7/2001
Determinanten für die Geburt eines ersten Kindes in der Steiermark	8/2001
Vornamenstatistik 2000 – Steiermark/Österreich	8/2001
Natürliche Bevölkerungsbewegung 2001 mit Trendbeobachtungen	2/2002
Vornamenstatistik 2001 – Steiermark/Österreich	2/2002
Aspekte der Fruchtbarkeit in der Steiermark	1/2003
Natürliche Bevölkerungsbewegung 2002 mit Trendbeobachtungen	
Vornamenstatistik 2002 – Steiermark/Österreich	3/2003
Volkszählung 2001: Steiermark – Ergebnisse I	4/2003
Familiengestaltung und Akzeptanz von Maßnahmen in der steirischen Bevölkerung – Kinderwunsch – Kinderzahl und Rahmenbedingungen - Endbericht	5/2003
Familiengestaltung und Akzeptanz von Maßnahmen in der steirischen Bevölkerung – Kinderwunsch – Kinderzahl und Rahmenbedingungen - Tabellenteil	6/2003
Natürliche Bevölkerungsbewegung 2003 mit Trendbeobachtungen	3/2004
Vornamenstatistik 2003 – Steiermark/Österreich	3/2004

Bevölkerung (Fortsetzung)

ÖROK-Bevölkerungsprognose 2001 – 2031	4/2005
Natürliche Bevölkerungsbewegung 2004 mit Trendbeobachtungen	
Vornamenstatistik 2004 – Steiermark/Österreich	5/2005
Steiermark – Bevölkerungsstand 1.1.2005	8/2005
Natürliche Bevölkerungsbewegung 2005 mit Trendbeobachtungen	6/2006
Vornamenstatistik 2005 – Steiermark/Österreich	6/2006
Steiermark – Bevölkerungsstand 1.1.2006	7/2006
Armut und Lebensbedingungen in der Steiermark	9/2006
Umfrage zum „Steirischen Elternbrief" – Statistische Auswertung	10/2006
Privathaushalte in der Steiermark – VZ 2001 und Entwicklung 1971-2050	3/2007
Familien in der Steiermark – VZ 2001 und Entwicklung 1971-2050	4/2007
Natürliche Bevölkerungsbewegung 2006 mit Trendbeobachtungen	5/2007
Vornamenstatistik 2006 – Steiermark/Österreich	5/2007
Steiermark – Wohnbevölkerung am 1.1.2007	9/2007
Regionale Bevölkerungsprognosen Steiermark: Gemeindeprognose 2007, ÖROK-Bezirksprognose 2006	11/2007
Religion und Bevölkerungsentwicklung	1/2008
100 Jahre Steiermark: Bevölkerungsentwicklung in der Steiermark von 1975 bis 2075	1/2008
Armut und Lebensbedingungen in der Steiermark 2005/2006	5/2008
Natürliche Bevölkerungsbewegung 2007 mit Trendbeobachtungen	7/2008
Vornamenstatistik 2007 – Steiermark/Österreich	7/2008
Steiermark – Wohnbevölkerung am 1.1.2008	8/2008
Natürliche Bevölkerungsbewegung 2008 mit Trendbeobachtungen	6/2009
Steiermark – Wohnbevölkerung am 1.1.2009	7/2009
Die ausländische Wohnbevölkerung in der Steiermark – Aktualisierung 2009	11/2009
Armut und Lebensbedingungen in der Steiermark 2008	5/2010
Steiermark – Wohnbevölkerung am 1.1.2010, Wanderungen 2009	8/2010
Natürliche Bevölkerungsbewegung 2009 mit Trendbeobachtungen	9/2010
Regionale Bevölkerungsprognose Steiermark – Gemeinden und Bezirke	13/2010
Ageing – Bericht 2011 – Demografisches Altern in der Steiermark	2/2011
Steiermark – Wohnbevölkerung am 1.1.2011, Wanderungen 2010	6/2011
Natürliche Bevölkerungsbewegung 2010 mit Trendbeobachtungen	7/2011
Steiermark – Familienleben vereinbaren – Ergebnisse der Online-Befragung 2011	3/2012
Frauen in der Steiermark 2012	5/2012
Zeitverwendung 2008/2009: Wie verbrinden die Steirerinnen und Steirer ihre Zeit?	5/2012
Steiermark – Wohnbevölkerung am 1.1.2012, Wanderungen 2011	6/2012
Natürliche Bevölkerungsbewegung 2011 mit Trendbeobachtungen	7/2012
Armut und Lebensbedingungen in der Steiermark 2010	10/2012
Kindsein in der Steiermark 2012	12/2012
Natürliche Bevölkerungsbewegung 2012 mit Trendbeobachtungen	6/2013
Steiermark – Wohnbevölkerung am 1.1.2013, Wanderungen 2012	7/2013
Registerzählung 2011 – Bevölkerung, Haushalte, Familien	1/2014
Steiermark – Wohnbevölkerung am 1.1.2014, Wanderungen 2013	7/2014
Natürliche Bevölkerungsbewegung 2013 mit Trendbeobachtungen	8/2014
Armut und Lebensbedingungen in der Steiermark 2012	11/2014
Steiermark – Wohnbevölkerung am 1.1.2015, Wanderungen 2014	6/2015
Natürliche Bevölkerungsbewegung 2014 mit Trendbeobachtungen	7/2015
Steirische Jugend im Zahlenportrait 2016	3/2016
Armut und Lebensbedingungen in der Steiermark 2014	4/2016
Regionale Bevölkerungsprognose 2015/16 -Bundesland, Bezirke und Gemeinden	5/2016
Lebensunterhalt, Erwerbsbeteiligung und Beruf	8/2016
Steiermark – Wohnbevölkerung am 1.1.2016, Wanderungen 2015	10/2016
Natürliche Bevölkerungsbewegung 2015 mit Trendbeobachtungen	13/2016
Steiermark – Wohnbevölkerung am 1.1.2017, Wanderungen 2016	8/2017
Natürliche Bevölkerungsbewegung 2016, Vornamenstatistik 2016	9/2017
Armut und Lebensbedingungen in der Steiermark 2016	12/2017
Steiermark – Wohnbevölkerung am 1.1.2018, Wanderungen 2017	7/2018
Natürliche Bevölkerungsbewegung 2017, Vornamenstatistik 2017	9/2018

Bevölkerung (Fortsetzung)

Natürliche Bevölkerungsbewegung 2018, Vornamenstatistik 2018	6/2019
Steiermark – Wohnbevölkerung am 1.1.2019, Wanderungen 2018	9/2019
Regionale Bevölkerungsprognose 2018/19 - Bundesland, Bezirke und Gemeinden	3/2020
Lebensqualität in der Steiermark 2019	4/2020
Steiermark – Wohnbevölkerung am 1.1.2020, Wanderungen 2019	10/2020
Natürliche Bevölkerungsbewegung 2019, Vornamenstatistik 2019	11/2020
Steiermark – Wohnbevölkerung am 1.1.2021, Wanderungen 2020	6/2021
Natürliche Bevölkerungsbewegung 2020, Vornamenstatistik 2020	7/2021
Regionale Bevölkerungsprognose -Steiermark – Bundesland, Bezirke und Gemeinden	6/2022
Steiermark – Wohnbevölkerung am 1.1.2022, Wanderungen 2021	7/2022
Natürliche Bevölkerungsbewegung 2021, Vornamenstatistik 2021	8/2022
Steiermark – Gleichstellung in Zahlen 2022	9/2022
Armut und Lebensbedingungen in der Steiermark 2021	2/2023
Steiermark – Wohnbevölkerung am 1.1.2023, Wanderungen 2022	6/2023
Natürliche Bevölkerungsbewegung 2022, Vornamenstatistik 2022	7/2023
Steiermark – Wohnbevölkerung am 1.1.2024, Wanderungen 2023	5/2024
Natürliche Bevölkerungsbewegung 2023, Vornamenstatistik 2023	8/2024
Steiermark – Zeitverwendung 2021/22	11/2024
Steiermark – Wohnbevölkerung am 1.1.2025, Wanderungen 2024	4/2025
Natürliche Bevölkerungsbewegung 2024, Vornamenstatistik 2024	7/2025
Armut und Lebensbedingungen in der Steiermark 2024	8/2025
Steiermark – Gleichstellung in Zahlen 2025	10/2025
Steiermark – Wohnbevölkerung am 1.1.2026, Wanderungen 2025	4/2026
Natürliche Bevölkerungsbewegung 2025, Vornamenstatistik 2025	5/2026
AGEING – Bericht 2026: Demografisches Altern in der Steiermark	8/2006

Bildung, Kultur

Sozio-statistische Aspekte aus dem Kindergartenwesen, 1831 bis 1988/89	4/1989
Kindergärten und Schüler in den steirischen Bezirken, 1981/82 - 1990/91	BEZ 1981 – 1991
Steirische Bildungsstatistik: Kindergärten, Horte, Schulen, Akademien, Hochschulen	jährlich
Steirische Bildungsstatistik 1994/95	5/1995
Steirische Bildungsstatistik 1995/96	4/1996
Kindergärten in den steirischen Bezirken 1981/82 - 1995/96	2/1997
Pflichtschulen in den steirischen Bezirken 1981/82 - 1995/96	2/1997
Berufsbildende höhere Schulen in den steirischen Bezirken 1981/82 - 1995/96	2/1997
Steirische Bildungsstatistik 1996/97	6/1997
Steirische Bildungsstatistik 1997/98	5/1998
Steirische Bildungsstatistik 1998/99	8/1999
Steiermark: Sozio-statistische Aspekte aus der Entwicklung des Kindergartenwesens – Aktualisierte Fassung	4/2000
Steirische Bildungsstatistik 1999/2000	10/2000
Steirische Bildungsstatistik 2000/2001	5/2001
Sportvereine 2008	4/2008
Steiermark: Kindertagesheimstatistik 2007/08	11/2008
Steiermark: Die Entwicklung des Kindergartenwesens bis 2008/09	8/2009
Vereine in der Steiermark 2009/10	7/2010
Steiermark – Kindertagesheimstatistik 2010/11	8/2011
Steiermark – Kindertagesheimstatistik 2014/15	12/2015
Steiermark – Entwicklung des Bildungsstands 1971 – 2014	2/2017
Vereine in der Steiermark 2018	11/2018
Steiermark – Kindertagesheimstatistik 2019/20	8/2020

Gesundheit

Die primärärztliche Versorgung in der Steiermark 1988	4/1988
Regionale Häufigkeiten und Konzentrationen von Todesursachen in der Steiermark 1969/73 und 1978/84	2/1990
Todesursachen in der Steiermark, 1969/73 und 1978/84 (alle Todesursachengruppen)	TOD 1990

Gesundheit (Fortsetzung)

Todesursachen (Hauptgruppen) in den steirischen Bezirken, 1969/73 und 1978/84	BEZ 1981 – 1991
Todesursachen (Hauptgruppen) in den steirischen Bezirken, 1969/73 und 1978/84	2/1997
Todesursachen in der Steiermark 1986 - 1996	4/1998
Die primärärztliche Versorgung in der Steiermark 1988 - 1998	8/1998
Todesursachen in der Steiermark, 1979/84 und 1989/94 (alle Todesursachengruppen)	2/2000
Körperliche Beeinträchtigungen in der Bevölkerung	12/2000
Niedergelassene Ärzteschaft in der Steiermark 2007	6/2007
Todesursachen in der Steiermark 1986, 1996 und 2006	1/2008
Todesursachen in der Steiermark 1998/2004	1/2009
Umweltbedingungen und Umweltverhalten in der Steiermark 2007	1/2010
Niedergelassene Ärzte in der Steiermark 2011	10/2011
Niedergelassene Ärzte in der Steiermark 2015	11/2015
Steiermark Sterblichkeit 2012/18	9/2021
Steiermark - Niedergelassene Ärztinnen und Ärzte 2024	7/2024

Konjunktur und volkswirtschaftliche Gesamtrechnung

Konjunkturverlauf (Quartalsergebnisse) bis einschl. 1/1993	in jedem Heft
Regionale Aspekte aus der Volkswirtschaftlichen Gesamtrechnung 1971-1986	2/1989
Beiträge zum Brutto-Inlandsprodukt 1983 bis 1989	3/1990
Steueraufkommen, Steiermark bezirksweise, 1982 bis 1991	BEZ 1981 - 1991
Netto-Inlandsprodukt, Steiermark bezirksweise, 1981 bis 1986	BEZ 1981 - 1991
Konjunkturverlauf im 1. Halbjahr 1993	3/1993
„Vom vergangenen, laufenden und künftigen Strukturwandel: Zur Dynamik der Steirischen Wirtschaft“: Vortrag von Univ. Prof. Dr. Gunther Tichy bei der Jubiläumsveranstaltung „100 Jahre Steirische Landesstatistik“	1994: Trends und Perspektiven
Konjunkturverlauf im Kalenderjahr 1993	1/1994
Beiträge zum nominellen Brutto-Inlandsprodukt 1983 bis 1992 Neuberechnung	1/1995
Konjunkturverlauf im Kalenderjahr 1994	1/1995
Konjunkturverlauf im Kalenderjahr 1995	6/1996
Steueraufkommen, Steiermark bezirksweise, 1991 bis 1995	2/1997
Steuerkraft-Kopfquoten 1996, Land-Bezirke-Gemeinden	2/1998
Wirtschaft und Konjunktur 1997	7/1998
„Eine ökonomische Analyse des Strukturwandels der steirischen Wirtschaft“: Endbericht von Univ.-Prof. Dr. J. Gölles, Dr. M. Hussain, Joanneum Research, Gefördert vom Jubiläumsfond der Österr. Nationalbank (Projekt NR. 6495)	7/1998
Steuerkraft-Kopfquoten 1997, Land-Bezirke-Gemeinden	8/1998
Wirtschaft und Konjunktur 1998	6/1999
Steuerkraft-Kopfquoten 1998, Land-Bezirke-Gemeinden	6/1999
Wirtschaft und Konjunktur 1999	13/2000
Steuerkraft-Kopfquoten, Land-Bezirke-Gemeinden 1999	13/2000
Steuerkraft-Kopfquoten Land-Bezirke-Gemeinden 2000	9/2001
Wirtschaft und Konjunktur 2000	10/2001
Steuerkraft-Kopfquoten Land-Bezirke-Gemeinden 2001	5/2002
Wirtschaft und Konjunktur 2001/02	7/2002
Steuerkraft-Kopfquoten Land-Bezirke-Gemeinden 2002	9/2003
Wirtschaft und Konjunktur 2002/03	2/2004
Steuerkraft-Kopfquoten Land-Bezirke-Gemeinden 2003	5/2004
Wirtschaft und Konjunktur 2003/04	3/2005
Steuerkraft-Kopfquoten Land-Bezirke-Gemeinden 2004	9/2005
Wirtschaft und Konjunktur 2004/05	5/2006
Steuerkraft-Kopfquoten Land-Bezirke-Gemeinden 2005	11/2006
Wirtschaft und Konjunktur 2005/06	7/2007
Steuerkraft-Kopfquoten Land-Bezirke-Gemeinden 2006	10/2007
Wirtschaft und Konjunktur 2006/07	6/2008
Steuerkraft-Kopfquoten Land-Bezirke-Gemeinden 2007	9/2008

Konjunktur und volkswirtschaftliche Gesamtrechnung (Fortsetzung)

Wirtschaft und Konjunktur 2007/08	5/2009
Steuerkraft-Kopfquoten Land-Bezirke-Gemeinden 2008	10/2009
Wirtschaft und Konjunktur 2008/09	6/2010
Steuerkraft-Kopfquoten Land-Bezirke-Gemeinden 2009	11/2010
Wirtschaft und Konjunktur 2009/2010	5/2011
Steuerkraft-Kopfquoten Land-Bezirke-Gemeinden 2010	11/2011
Wirtschaft und Konjunktur 2010/2011	8/2012
Steuerkraft-Kopfquoten Land-Bezirke-Gemeinden 2011	11/2012
Wirtschaft und Konjunktur 2011/2012	5/2013
Steuerkraft-Kopfquoten Land-Bezirke-Gemeinden 2012	9/2013
Wirtschaft und Konjunktur 2012/2013	9/2014
Steuerkraft-Kopfquoten Land-Bezirke-Gemeinden 2013	12/2014
Wirtschaft und Konjunktur 2013/2014	8/2015
Steuerkraft-Kopfquoten Land-Bezirke-Gemeinden 2014	10/2015
Wirtschaft und Konjunktur 2014/15	9/2016
Steuerkraft-Kopfquoten Land-Bezirke-Gemeinden 2015	12/2016
Wirtschaft und Konjunktur 2015/16	7/2017
Steuerkraft-Kopfquoten Land-Bezirke-Gemeinden 2016	10/2017
Wirtschaft und Konjunktur 2016/17	5/2018
Steuerkraft-Kopfquoten Land-Bezirke-Gemeinden 2017	11/2018
Wirtschaft und Konjunktur 2017/18	5/2019
Steuerkraft-Kopfquoten Land-Bezirke-Gemeinden 2018	11/2019
Wirtschaft und Konjunktur 2018/19	7/2020
Steuerkraft-Kopfquoten Land-Bezirke-Gemeinden 2019	12/2020
Wirtschaft und Konjunktur 2019/20	04/2021
Steuerkraft-Kopfquoten Land-Bezirke-Gemeinden 2020	10/2021
Wirtschaft und Konjunktur 2020/21	05/2022
Steuerkraft-Kopfquoten Land-Bezirke-Gemeinden 2021	10/2022
Wirtschaft und Konjunktur 2021/22	08/2023
Steuerkraft-Kopfquoten Land-Bezirke-Gemeinden 2022	10/2023
Wirtschaft und Konjunktur 2022/23	06/2024
Steuerkraft-Kopfquoten Land-Bezirke-Gemeinden 2023	10/2024
Wirtschaft und Konjunktur 2023/24	05/2025
Steuerkraft-Kopfquoten Land-Bezirke-Gemeinden 2024	9/2025
Wirtschaft und Konjunktur 2024/25	07/2026

Land- und Forstwirtschaft

Globale Daten (Quartalsergebnisse) bis einschl. 1/1993	in jedem Heft
Die land- und forstwirtschaftliche Betriebsgrößenstruktur im Jahr 1980	2/1985
Ergebnisse aus der land- und forstwirtschaftlichen Betriebszählung 1990	3/1992
Land- und Forstwirtschaft: Agrarstrukturerhebung 2010	2/2013
Land- und Forstwirtschaft: Agrarstrukturerhebung 2020	11/2022

Sonderpublikationen

Kleine Steiermark Datei ab 1990	jährlich
Landesstatistik im Wandel der Zeit und des Umfeldes	2/1993
100 Jahre Steirische Landesstatistik, Trends und Perspektiven	1994
Bezirksindikatoren und Bezirksübersichten 1981 - 1995	2/1997
110 Jahre Landesstatistik Steiermark	8/2003
125 Jahre Landesstatistik Steiermark	10/2018

Tourismus

Sommerhalbjahre bis einschließlich SHJ 1986	Heft 1 / lfd Jahrgang
Winterhalbjahre bis einschließlich WHJ 1986/87	Heft 3 / lfd Jahrgang
Sommerhalbjahr 1987	4/1987
Winterhalbjahr 1987/88	2/1988
Sommerhalbjahr 1988	4/1988
Winterhalbjahr 1988/89	2/1989

Tourismus (Fortsetzung)

Sommerhalbjahr 1989	3/1989
Steirischer Tourismus, bezirksweise, 1979 bis 1989	T 1988/89
Winterhalbjahr 1989/90 (Kurzfassung)	2/1990
Winterhalbjahr 1989/90	3/1990
Sommerhalbjahr 1990	4/1990
Trends und regionale Tourismusindikatoren 1990	1/1991
Winterhalbjahr 1990/91 (Kurzfassung)	2/1991
Winterhalbjahr 1990/91 mit Wirtschaftsindikatoren	3/1991
Sommerhalbjahr 1991 und Fremdenverkehrsjahr 1990/91	4/1991
Trends und regionale Tourismusindikatoren 1991	1/1992
Steirischer Tourismus, bezirksweise, 1981 bis 1991	BEZ 1981 - 1991
Winterhalbjahr 1991/92	2/1992
Nächtigungszahlen nach Betriebsgruppen und Bezirken, WHJ 1980-1991	2/1992
Bettenbestandsstatistik - Zeitreihenübersicht, WHJ 1980-1991	2/1992
Sommerhalbjahr 1992 und Fremdenverkehrsjahr 1991/92	4/1992
Bettenbestandsstatistik - Zeitreihenübersicht, SHJ 1980-1990	4/1992
Trends und regionale Tourismusindikatoren 1992	1/1993
Winterhalbjahr 1992/93	2/1993
Sommerhalbjahr 1993	1994
Trends und regionale Tourismusindikatoren 1993	1/1994
Winterhalbjahr 1993/94	2/1994
Sommerhalbjahr 1994 und Fremdenverkehrsjahr 1993/94	4/1994
Statistische Analyse des Fremdenverkehrs für den Bezirk Liezen	1/1995
Tourismuswirtschaft 1994 im Bundesländervergleich	1/1995
Winterhalbjahr 1994/95	3/1995
Sommerhalbjahr 1995 und Fremdenverkehrsjahr 1994/95	6/1995
Winterhalbjahr 1995/96	3/1996
Tourismuswirtschaft 1995 im Bundesländervergleich	6/1996
Thermenbericht	6/1996
Sommerhalbjahr 1996 und Fremdenverkehrsjahr 1995/96	7/1996
Steirischer Tourismus, bezirksweise, 1981 bis 1995	2/1997
Tourismuswirtschaft 1997 im Bundesländervergleich	4/1997
Winterhalbjahr 1996/97	5/1997
Sommerhalbjahr 1997 und Fremdenverkehrsjahr 1996/97	7/1997
Tourismuswirtschaft 1997 im Bundesländervergleich	2/1998
Tourismus in alpinen Schigebieten	2/1998
Winterhalbjahr 1997/98	2/1999
Sommerhalbjahr 1998	3/1999
Winterhalbjahr 1998/99	7/1999
Sommerhalbjahr 1999 mit Gastbeitrag: Konzepte und Trends in der Tourismusstatistik auf nationaler und internationaler Ebene	3/2000
Winterhalbjahr 1999/2000	7/2000
Sommerhalbjahr 2000	1/2001
Wintertourismus 2001	6/2001
Sommertourismus 2001	9/2001
Wintertourismus 2001/2002	4/2002
Sommertourismus 2002	2/2003
Wintertourismus 2003	7/2003
Thermenbericht 2003	7/2003
Tourismusstudie Liezen	7/2003
Sommertourismus 2003	2/2004
Wintertourismus 2004	4/2004
Sommertourismus 2004	2/2005
Wintertourismus 2005	11/2005
Sommertourismus 2005	2/2006
Wintertourismus 2006	8/2006
Sommertourismus 2006	2/2007
Wintertourismus 2007	8/2007

Tourismus (Fortsetzung)

Sommertourismus 2007	2/2008
Wintertourismus 2008	10/2008
Sommertourismus 2008	2/2009
Wintertourismus 2009	9/2009
Sommertourismus 2009	3/2010
Wintertourismus 2010	7/2010
Sommertourismus 2010	1/2011
Wintertourismus 2011	9/2011
Sommertourismus 2011	1/2012
Wintertourismus 2012	9/2012
Sommertourismus 2012	1/2013
Wintertourismus 2013	8/2013
Sommertourismus 2013	2/2014
Wintertourismus 2014	10/2014
Sommertourismus 2014	1/2015
Wintertourismus 2015	9/2015
Sommertourismus 2015	1/2016
Wintertourismus 2016	10/2016
Sommertourismus 2016	1/2017
Wintertourismus 2017	6/2017
Sommertourismus 2017	1/2018
Wintertourismus 2018	8/2018
Sommertourismus 2018	1/2019
Wintertourismus 2019	7/2019
Sommertourismus 2019	10/2019
Wintertourismus 2020	9/2020
Sommertourismus 2020	1/2021
Sommertourismus 2021	1/2022
Sommertourismus 2022	1/2023
Sommertourismus 2023	1/2024
Sommertourismus 2024	1/2025
Wintertourismus 2024/25	6/2025
Sommertourismus 2025	2/2026
Wintertourismus 2025/26	6/2026
Tourismus (Zeitreihenserie)	
Ankünfte u. Nächtigungen aller Herkunftsländer in allen Unterkunftsarten, WHJ, SHJ, FVJ, KLJ 1980 –1989	9/1999
Ankünfte u. Nächtigungen aller Herkunftsländer in allen Unterkunftsarten, WHJ, SHJ, FVJ, KLJ 1989 –1999	10/1999

Unfallgeschehen, Straßenverkehr

Straßenverkehrsunfälle, globale Daten (Quartalsergebnisse) bis I. Qu.1989	in jedem Heft
Alpinunfälle, 1985 und 1986	1/1987
Straßenverkehrsunfälle im Kalenderjahr 1988 nach Unfallursachen	3/1989
Unfallbilanz auf den steirischen Straßen im Jahr 1989	2/1990
Unfallbilanz auf den steirischen Straßen im Jahr 1990	2/1991
Strukturen und Dimensionen im Unfallgeschehen 1989 (Mikrozensus)	4/1991
Steiermark bezirksweise: Kfz-Neuzulassungen, Kfz-Bestand, Kfz-Dichte, Unfälle, Verunglückte, 1981 bis 1991	BEZ 1981 -1991
Unfallgeschehen im Straßenverkehr 1992	3/1993
Verlauf des Unfallgeschehens seit dem Zweiten Weltkrieg und Kfz-Best.	5/1994
Unfallgeschehen im Straßenverkehr 1993	5/1994
Unfallgeschehen im Straßenverkehr 1994	7/1995
Unfallgeschehen im Straßenverkehr 1995	8/1996
Steiermark bezirksweise: Kfz-Neuzulassungen, Kfz-Bestand, Kfz-Dichte, 1981 bis 1995	2/1997
Steiermark bezirksweise: Unfälle, Verunglückte, 1981 bis 1995	2/1997
Unfallgeschehen im Straßenverkehr 1996	8/1997

Unfallgeschehen, Straßenverkehr (Fortsetzung)

Unfallgeschehen im Straßenverkehr 1997	6/1998
Unfallgeschehen im Straßenverkehr 1998	11/1999
Steiermark – Motorisierung im 20. Jahrhundert	11/1999
Straßenverkehr 1999, KFZ-Bestand, Unfallgeschehen 1999	12/2000
Unfallgeschehen im Privatbereich, Freizeit, Sport	12/2000
Straßenverkehr 2000, KFZ-Bestand, Unfallgeschehen 2000	6/2001
Straßenverkehr 2001, KFZ-Bestand, Unfallgeschehen 2001	4/2002
Straßenverkehr 2002, KFZ-Bestand, Unfallgeschehen 2002	10/2003
Straßenverkehr 2003, KFZ-Bestand, Unfallgeschehen 2003	4/2004
Straßenverkehr 2004, KFZ-Bestand, Unfallgeschehen 2004	11/2005
Straßenverkehr 2005, KFZ-Bestand, Unfallgeschehen 2005	8/2006
Straßenverkehr 2006, KFZ-Bestand, Unfallgeschehen 2006	8/2007
Straßenverkehr 2007, KFZ-Bestand, Unfallgeschehen 2007	4/2008
Straßenverkehr 2008, KFZ-Bestand, Unfallgeschehen 2008	4/2009
Straßenverkehr 2009, KFZ-Bestand, Unfallgeschehen 2009	4/2010
Straßenverkehr 2010, KFZ-Bestand, Unfallgeschehen 2010	4/2011
Straßenverkehr 2011, KFZ-Bestand, Unfallgeschehen 2011	4/2012
Straßenverkehr 2012 und 2013, KFZ-Bestand, Unfallgeschehen 2012 und 2013	6/2014
Straßenverkehr 2014, KFZ-Bestand, Unfallgeschehen 2014	5/2015
Straßenverkehr 2015, KFZ-Bestand, Unfallgeschehen 2015	7/2016
Straßenverkehr 2016, KFZ-Bestand, Unfallgeschehen 2016	4/2017
Straßenverkehr 2017, KFZ-Bestand, Unfallgeschehen 2017	6/2018
Straßenverkehr 2018, KFZ-Bestand, Unfallgeschehen 2018	4/2019
Straßenverkehr 2019, KFZ-Bestand, Unfallgeschehen 2019	6/2020
Straßenverkehr 2020, KFZ-Bestand, Unfallgeschehen 2020	5/2021
Straßenverkehr 2021, KFZ-Bestand, Unfallgeschehen 2021	4/2022
Straßenverkehr 2022, KFZ-Bestand, Unfallgeschehen 2022	5/2023
Straßenverkehr 2023, KFZ-Bestand, Unfallgeschehen 2023	4/2024
Straßenverkehr 2024, KFZ-Bestand, Unfallgeschehen 2024	3/2025
Straßenverkehr 2025, KFZ-Bestand, Unfallgeschehen 2025	3/2026

Wahlen

Landtagswahl 1981	1982
Landtagswahl 1986	1987
Landtagswahl 1991	1991
Landtagswahl 1995, Erstauswertung	1995
Landtagswahl 1995, Dokumentation	1996
Landtagswahl 2000, Erstauswertung	8/2000
Landtagswahl 2000, Dokumentation	11/2000
Landtagswahl 2005, Erstauswertung	7/2005
Landtagswahl 2005, Dokumentation	10/2005
Landtagswahl 2010, Erstauswertung	10/2010
Landtagswahl 2010, Dokumentation	12/2010
Landtagswahl 2015, Erstauswertung	4/2015
Landtagswahl 2019, Dokumentation	08/2019
Landtagswahl 2024, Dokumentation	09/2024

Wohnbau

Wohnbaustatistik 1987	1/1989
Wohnbaustatistik 1988	3/1989
Wohnbaustatistik 1989	3/1990
Wohnbaustatistik 1990 mit vorläufigen Ergebnissen der Häuser- u. Wohnungszählung 1991	3/1991
Häuser- u. Wohnungszählung 1991, Hauptergebnisse	3/1992
Wohnbaustatistik 1991 mit Bezirksergebnissen	3/1992
Wohnbau, Steiermark bezirksweise, 1981 bis 1991	BEZ 1981 - 1991
Wohnbaustatistik 1992 mit Bezirksergebnissen	3/1993
Häuser- und Wohnungszählung 1991, Steiermark	1994

Wohnbau (Fortsetzung)	
Wohnbaustatistik 1993 mit Bezirksergebnissen	5/1994
Wohnbaustatistik 1994	7/1995
Wohnbaustatistik 1995	8/1996
Wohnbau, Steiermark bezirksweise, 1981 bis 1995	2/1997
Wohnbaustatistik 1996	8/1997
Wohnbaustatistik 1997	6/1998
Wohnbaustatistik 1998	6/1999
Wohnbaustatistik 1999	13/2000
Wohnbaustatistik 2000	10/2001
Wohnbaustatistik 2001	7/2002
Wohnbaustatistik 2002	10/2003