



Obersteiermark Ost in Zahlen



Impressum:

Amt der Steiermärkischen Landesregierung
Abteilung 17 Landes- und Regionalentwicklung
Referat Statistik und Geoinformation
Trauttmansdorffgasse 2, 8010 Graz
www.statistik.steiermark.at
Layout und Grafik: Referat Kommunikation Land Steiermark

Datenquellen: Statistik Austria, AMS, Joanneum Research,
Regionalmanagements

Stand: Oktober 2017



Inhaltsverzeichnis

Vorworte	4–5
Bevölkerung	9
Bildung	15
Wirtschaft und Arbeitsmarkt.	19
Tourismus	25
Fläche, Gemeinden und Verkehr	29



© Fotoatelier Robert Frankl

Liebe Leserinnen und Leser,

die Steiermark ist ein wunderschönes, vielfältiges Bundesland. Sei es Natur, Wirtschaft, Kultur, Sport, Wissenschaft, oder unsere lebendige Vereinskultur. Die Steiermark bietet ein tolles Angebot in allen Bereichen. Die Broschüre „Steiermark in Zahlen“ fasst diese große Vielfalt in Zahlen zusammen und gibt einen genauen Überblick.

Wir sind aktuell auf einem guten Weg. Rund 1,5 Milliarden Euro Investitionen in den letzten zwei Jahren machen Wohnen leistbarer, bringen den öffentlichen Verkehr und den Datenhighway in die Regionen, erhöhen die Qualität in der Gesundheitsversorgung und geben den Menschen Arbeit.

Mit Regionalentwicklungsprojekten setzen wir wichtige Impulse in allen steirischen Regionen. Dabei handelt es sich um mehr als 400 Projekte in den steirischen Landesteilen. Wir entwickeln die steirischen Standorte und machen sie fit für die Zukunft.

Ich wünsche den Leserinnen und Lesern viel Freude und bedanke mich bei allen Mitarbeiterinnen und Mitarbeitern, die an der Erstellung mitgewirkt haben, sowie allen Partnerinnen und Partnern, die mit uns gemeinsam die Steiermark weiter nach vorne bringen!

Herzlichst,

Mag. Michael Schickhofer

Landeshauptmann-Stellvertreter der Steiermark



© Foto Freisinger

Liebe Leserinnen und Leser,

Meine Aufgabe als neuer Regionalvorsitzender des Regionalmanagement Obersteiermark Ost sehe ich darin, das Regionsbewusstsein sowohl innerorganisatorisch wie auch bei der Bevölkerung noch deutlicher zu stärken. Dafür werden die vorhandenen Programme konsequent umgesetzt und auch weiterentwickelt.

Besonders wichtig ist mir die Imagebildung der Region nach innen und außen. Dafür gibt es auch schon ein genehmigtes Projekt. Ein Kernpunkt meiner Arbeit wird sein, in den Städten regionale Programme zu fördern, gemeindeübergreifend zu agieren, den Schwerpunkt Mobilität und Personennahverkehr voranzutreiben und ein enges Miteinander untereinander und mit der Wirtschaft, den Bildungseinrichtungen, der Forschung, der Kultur und dem Tourismus der Region zu schaffen. Wir sind eine POWERREGION und wollen diese noch stärken!

Herzlichst,

Bgm. Kurt Wallner

Regionsvorsitzender Obersteiermark Ost

OBERSTEIERMARK OST

Jährlich **40.000**
Gäste beim
Erzbergrodeo



Bis zu
einer Million
Pilger und Besucher
in Mariazell jährlich



120 Meter

Die längste Schiene der
Welt kommt aus der
östlichen Obersteiermark



Eine **halbe Million**
Tonnen Papier
werden jährlich in der
östlichen Obersteier-
mark produziert



Mit **400 Werkstoff-
WissenschaftlerInnen**
eine der führenden
Regionen mit Werkstoff-
kompetenz in Europa



1.500 Tonnen
jährlicher Spreng-
stoffverbrauch am
Erzberg



Bis zu
62 Personen
können pro Hauly
den Erzberg erkunden



3.900
Studierende
an der Montan-
universität Leoben



Weltkulturerbe
Semmeringbahn



Gösser

Seit 2016 wird in der
Brauerei Göss zu
100% nachhaltig
gebraut



BEVÖLKERUNG



Obersteiermark Ost
in Zahlen



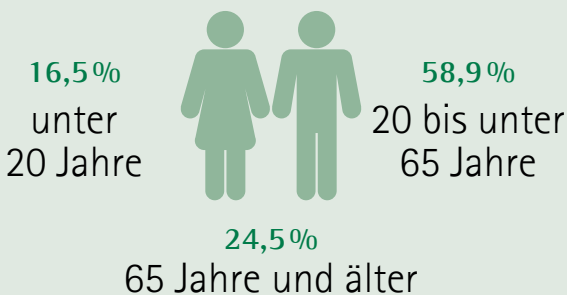
Bevölkerung

(1.1.2017)



Altersgruppen

(1.1.2017)





Natürliche Bevölkerungsbewegung 2016



1.243
Geborene



2.150
Gestorbene

Lebenserwartung 2016

82,6 Jahre
Frauen



78,6 Jahre
Männer

Bevölkerung der Region nach Staatsangehörigkeit Top 10

Österreich	90,6 %
Rumänien	1,8 %
Kroatien	1,3 %
Deutschland	0,8 %
Bosnien und Herzegowina	0,7 %
Ungarn	0,6 %
Afghanistan	0,5 %
Russland	0,5 %
Serbien	0,4 %
Kosovo	0,3 %

(Stand: 1. 1. 2017)

Die am 1. 1. 2017 in der Obersteiermark Ost lebenden Menschen hatten 127 verschiedene Staatsangehörigkeiten.

Weniger als fünf Personen kamen beispielsweise aus:



Wanderungen 2016



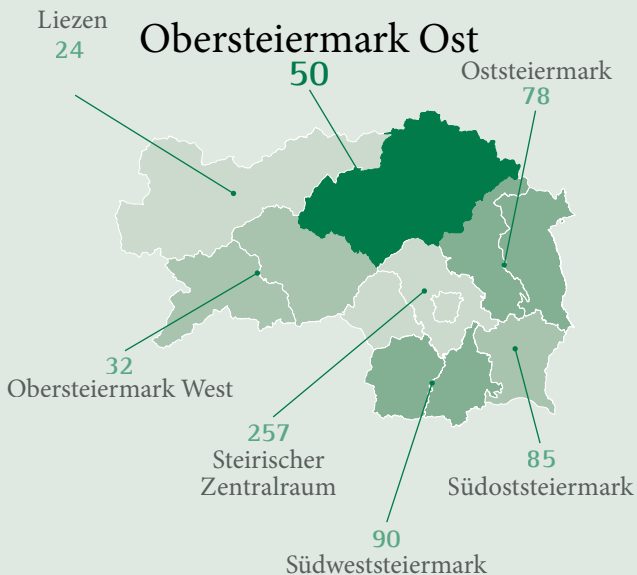
Bevölkerungsstand in den Regionen der Steiermark

	Stand zum 1. 1. 2017
Liezen	80.011
Obersteiermark Ost	160.777
Obersteiermark West	101.006
Oststeiermark	180.299
Südoststeiermark	86.044
Südweststeiermark	142.556
Steirischer Zentralraum	486.605
Steiermark	1.237.298



Bevölkerungsdichte

(Einwohner je km²)



Stand: 1. 1. 2017

Staatsangehörigkeit



	Anteil
Inländer	145.689
Ausländer	15.088
Ausländeranteil in %	9,4 %

Stand: 1. 1. 2017



BILDUNG



Obersteiermark Ost
in Zahlen



Bildung

Schuljahr 2015/16 – Schulen



	Schulen
Volksschulen	57
Hauptschulen/Neue Mittelschulen	40
Sonderschulen	4
Polytechnische Schulen	6
Allgemeinbildende höhere Schulen	12
Berufsschulen	1
Berufsbildende mittlere Schulen	9
Berufsbildende höhere Schulen	8
Lehrerbildende mittlere und höhere Schulen	1
Schulen im Gesundheitswesen	4
Sonstige Schulen	3
Insgesamt	145

Schuljahr 2015/16 – Schüler



	Schüler
Volksschulen	5.085
Hauptschulen/Neue Mittelschulen	3.320
Sonderschulen	162
Polytechnische Schulen	239
Allgemeinbildende höhere Schulen	3.211
Berufsschulen	905
Berufsbildende mittlere Schulen	650
Berufsbildende höhere Schulen	2.834
Lehrerbildende mittlere und höhere Schulen	174
Schulen im Gesundheitswesen	365
Sonstige Schulen	73
Insgesamt	17.018



Schuljahr 2015/16 – Betreuung



	Anzahl
Kindertagesheime	99
Kinder in Kindertagesheimen	3.952

Höchste abgeschlossene Ausbildung 2015 (ab 15 Jahren)*



	Männer	Frauen
Pflichtschule	19,0%	32,5%
Lehre	48,1%	30,8%
BMS	12,0%	18,5%
AHS	4,0%	3,9%
BHS (inkl. Kolleg)	9,2%	7,4%
Universität, FH, Hochschul- verwandte Lehranstalt	7,7%	7,0%

Akademikerquote 2015*



	25–64 Jahre
Insgesamt	10,2%
Männer	10,0%
Frauen	10,5%

*laut Abgestimmter Erwerbsstatistik zum 31.10.2015



WIRTSCHAFT & ARBEITSMARKT



Obersteiermark Ost
in Zahlen



Arbeitsmarkt



Arbeitgeberbetriebe

absolut per 31.12.2016

3.743



Lehrbetriebe

absolut per 31.12.2016

492

Lehrlinge



	Gesamt	männlich	weiblich
absolut per 31.12.2016	2.116	1.377	739



Unternehmens- neugründungen (gewerbliche Wirtschaft)



2016

628

Gründungsintensität (Gründungen je 1.000 Einwohner)

2016

3,9



Arbeitsmarktdaten 2016



	Gesamt	Männer	Frauen
Unselbstständig Beschäftigte	60.748	33.303	27.445
Arbeitslose	5.164	2.873	2.291
Arbeitslosenquote	7,8%	7,9%	7,7%

Erwerbstätige am Wohnort 2015* (exkl. Karenz)

Gesamt	männlich	weiblich
71.323	39.153	32.170

Anteil in %

Männer	54,9
Frauen	45,1

Erwerbstätige am Arbeitsort 2015* (exkl. Karenz)

Gesamt	männlich	weiblich
69.241	38.489	30.752

Anteil in %

Männer	55,6
Frauen	44,4

Pendler in und aus Obersteiermark Ost*

Auspender:
40.797



Einpendler:
38.715

Pendlersaldo **-2.082**

*laut Abgestimmter Erwerbsstatistik zum 31.10.2015

Stellung im Beruf 2015* (Erwerbstätige)

Unselbstständig Beschäftigte	64.169
Selbstständige und mithelfende Familienangehörige	7.154
Temporär von der Arbeit abwesend	1.320

Vollzeit- und Teilzeitquoten der unselbstständig Beschäftigten 2015*

46,5%
Vollzeit
Frauen

53,5%
Teilzeit
Frauen

71,2%
Vollzeit



gesamt

90,8%
Vollzeit
Männer

9,2%
Teilzeit
Männer

28,8%
Teilzeit

*laut Abgestimmter Erwerbsstatistik zum 31.10.2015



Pendler auf Bezirksebene 2015*



	Auspendler in ...			Gesamt
	andere Gemeinde des Bezirkes	anderen steirischen Bezirk	anderes Bundesland oder Ausland	
Graz-Stadt	-	23.229	8.823	32.052
Deutschlandsberg	8.508	9.429	1.673	19.610
Graz-Umgebung	13.460	41.156	3.746	58.362
Leibnitz	10.281	16.910	2.161	29.352
Leoben	8.530	4.986	1.887	15.403
Liezen	14.111	2.136	4.461	20.708
Murau	3.578	1.958	2.521	8.057
Voitsberg	6.981	9.076	1.448	17.505
Weiz	14.204	13.417	2.705	30.326
Murtal	13.911	4.763	2.431	21.105
Bruck-Mürzzuschlag	15.915	5.838	3.641	25.394
Hartberg-Fürstenfeld	13.022	9.364	7.691	30.077
Südoststeiermark	11.153	14.004	2.478	27.635
Steiermark gesamt	133.654	156.266	45.666	335.586

*laut Abgestimmter Erwerbsstatistik zum 31.10.2015



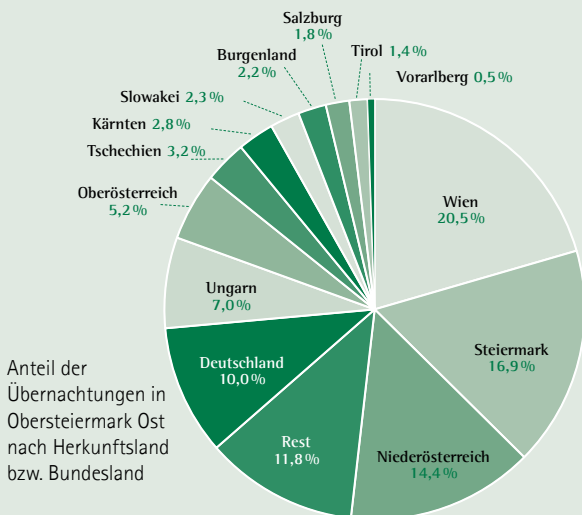
TOURISMUS



Obersteiermark Ost
in Zahlen



Übernachtungen 2016



Tourismus – Übernachtungen Kalenderjahr 2016

	2016
Insgesamt	819.839
aus dem Inland	539.087
Burgenland	17.729
Kärnten	23.022
Niederösterreich	118.112
Oberösterreich	42.935
Salzburg	14.815
Steiermark	138.556
Tirol	11.405
Vorarlberg	4.412
Wien	168.101



2016

aus dem Ausland	280.752
davon Top 4	
Deutschland	81.991
Ungarn	57.163
Tschechien	26.637
Slowakei	18.580

Betriebsgruppen 2016



	Betriebe	Betten
5-/4-Stern	21	1.247
3-Stern	81	2.471
2-/1-Stern	81	1.419
Ferienwohnungen	164	1.498
Privatquartiere	192	1.347
Campingplätze	5	980
Sonstige Betriebe	72	2.705
In allen Unterkunftsarten	616	11.667

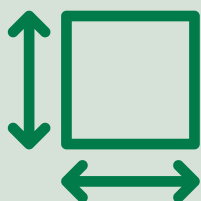
Ø Aufenthaltsdauer nach Herkunftsland - Top 5 2016



	Tage
Portugal	19,2
Saudi-Arabien	6,7
Indien	6,4
Luxemburg	5,1
Polen	4,0
Insgesamt	2,5



FLÄCHE, GEMEINDEN UND VERKEHR



Obersteiermark Ost
in Zahlen



Die Region **Obersteiermark Ost** besteht aus den politischen Bezirken **Leoben** und **Bruck-Mürzzuschlag** sowie folgenden Gemeinden:

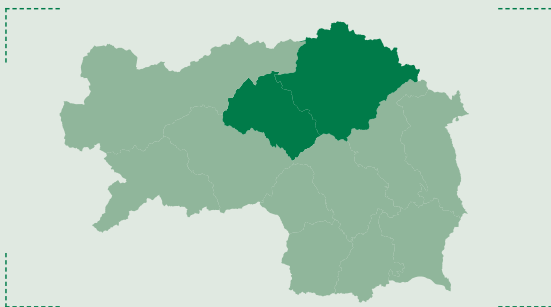
GKZ*	Gemeindename
61101	Eisenerz
61105	Kalwang
61106	Kammern im Liesingtal
61107	Kraubath an der Mur
61108	Leoben
61109	Mautern in Steiermark
61110	Niklasdorf
61111	Proleb
61112	Radmer
61113	Sankt Michael in Obersteiermark
61114	Sankt Peter-Freienstein
61115	Sankt Stefan ob Leoben
61116	Traboch
61118	Vordernberg
61119	Wald am Schoberpaß
61120	Trofaiach
62105	Breitenau am Hochlantsch

GKZ*	Gemeindename
62115	Krieglach
62116	Langenwang
62125	Pernegg an der Mur
62128	Sankt Lorenzen im Mürztal
62131	Spital am Semmering
62132	Stanz im Mürztal
62135	Turnau
62138	Aflenz
62139	Bruck an der Mur
62140	Kapfenberg
62141	Kindberg
62142	Mariazell
62143	Mürzzuschlag
62144	Neuberg an der Mürz
62145	Sankt Barbara im Mürztal
62146	Sankt Marein im Mürztal
62147	Thörl
62148	Tragöß-Sankt Katharein

*Gemeindekennziffer

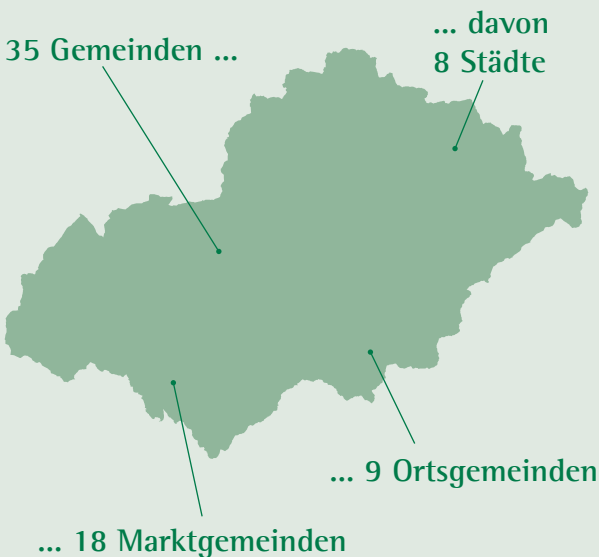


Fläche



3.210,28 km²
Anteil an Steiermark gesamt: 19,6 %

Gemeinden & Städte



PKW-Neuzulassungen 2016



5.699 = 13,6% Anteil in der Steiermark

PKW-Bestand 31. 12. 2016	Fahrzeuge	Anteil in %
Benzin	38.946	42,1
Diesel	53.038	57,4
Elektro	65	0,1
Benzin + Elektro	170	0,2
Rest	185	0,2
Insgesamt	92.404	100

PKW-Dichte pro 1.000 Einwohner





Anteil Automarken Ende 2016 (TOP 5 PKW-Bestand)



20,7%



7,8%



7,0%



5,4%



5,4%

Straßenverkehrsunfälle 2016



Verkehrsunfälle mit Personenschaden

544

Verunglückte insgesamt

679

davon: Verletzte

666

Getötete (30-Tagesfrist)

13








Verkehrsunfälle je 1.000 Einwohner

3,4



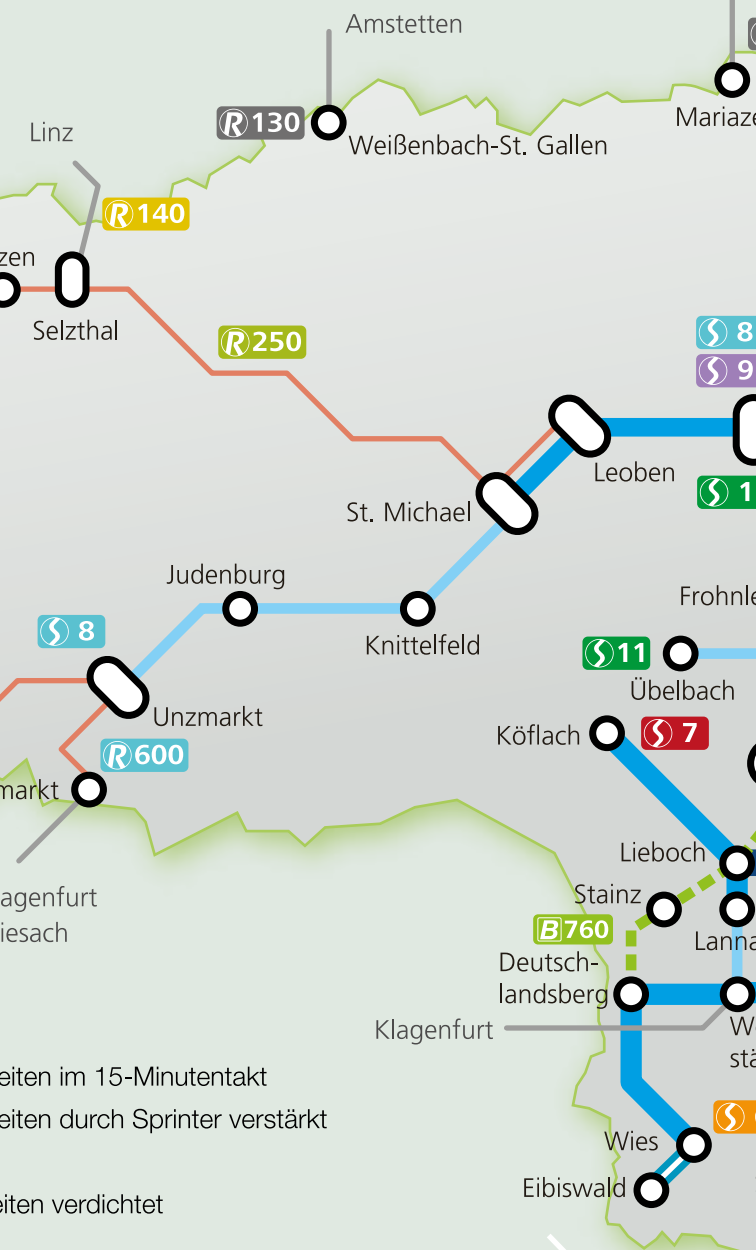
S-Bahn RegioBahn RegioBus
Steiermark



-  S-Bahn im 30-Minutentakt, zu Hauptverkehrszeiten
-  S-Bahn im 30-Minutentakt, zu Hauptverkehrszeiten
-  S-Bahn im 30-Minutentakt, in Planung
-  S-Bahn im 60-Minutentakt, in Hauptverkehrszeiten
-  RegioBahn im 120-Minutentakt
-  S-Bahn Ersatzkorridor (RegioBus)
-  weitere Bahnstrecken mit Personenverkehr

Nahverkehr Steiermark

Hauptnetz, geplanter Ausbaustand 2020+, werktags



Leiten im 15-Minutentakt
Leiten durch Sprinter verstärkt
Leiten verdichtet



