

**Bericht**



# Vereine in der Steiermark 2023

**Abteilung 17 Landes- und Regionalentwicklung**

Referat Statistik und Geoinformation  
[www.statistik.steiermark.at](http://www.statistik.steiermark.at)



**Das Land  
Steiermark**

→ **Regionen**

# Vereine in der Steiermark 2023

## Vorwort

Wie schon im Jahr 2018 wurde die überaus umfangreiche Vereinstätigkeit hierzulande auf regionaler Ebene in Zahlen gefasst. Dazu wurden einerseits Summenwerte des Bundesministeriums für Inneres (BMI) aus dem Zentralen Vereinsregister für die einzelnen Bezirke verwendet und andererseits aufgrund einer – zwangsweise unvollständigen – Eigenerhebung versucht, die Vereine nach Kategorien einzuteilen.

Unser Dank gilt diesbezüglich den steirischen Gemeinden, die sich bereitwillig an dieser - freiwilligen – Erhebung beteiligt haben.

Graz, im Dezember 2023

# Vereine in der Steiermark 2023

## INHALTSVERZEICHNIS

|          |   |           |
|----------|---|-----------|
| <b>1</b> | <b>ZUSAMMENFASSUNG DER WICHTIGSTEN ERGEBNISSE .....</b>   | <b>3</b>  |
| <b>2</b> | <b>ZIEL UND RAHMEN DER UNTERSUCHUNG SOWIE DEFINITION .....</b>                                  | <b>4</b>  |
| 2.1      | Einteilung in 4 Kategorien .....  | 4         |
| 2.1.1    | Sportvereine.....   | 4         |
| 2.1.2    | Kultur- und Brauchtumsvereine.....  | 4         |
| 2.1.3    | Ortsstellen von Einsatzorganisationen .....   | 5         |
| 2.1.4    | Dorfgemeinschaft und sonstige Vereine.....  | 5         |
| <b>3</b> | <b>DIE DATEN DER LANDESSTATISTIK.....</b>   | <b>5</b>  |
| 3.1      | Vereine nach Kategorien.....  | 9         |
| 3.2      | Vereine nach Bezirk und Gemeinde .....  | 15        |
| 3.3      | Einwohner pro Verein nach Bezirk und Gemeinde .....   | 14        |
| <b>4</b> | <b>VERGLEICH DER DATEN DES BUNDESMINISTERIUMS MIT DER LANDESSTA-<br/>TISTIK STEIERMARK.....</b> | <b>21</b> |
| <b>5</b> | <b>DIE UNTERSUCHTEN POLITISCHEN BEZIRKE DER STEIERMARK IM DETAIL ....</b>                       | <b>20</b> |
| 5.1      | Graz-Stadt .....  | 20        |
| 5.2      | Bezirk Deutschlandsberg .....   | 20        |
| 5.3      | Bezirk Graz-Umgebung .....  | 25        |
| 5.4      | Bezirk Leibnitz.....  | 22        |
| 5.5      | Bezirk Leoben .....   | 23        |
| 5.6      | Bezirk Liezen.....  | 28        |
| 5.7      | Bezirk Murau.....   | 25        |
| 5.8      | Bezirk Voitsberg .....  | 26        |
| 5.9      | Bezirk Weiz .....   | 27        |
| 5.10     | Bezirk Murtal.....  | 28        |
| 5.11     | Bezirk Bruck-Mürzzuschlag.....  | 29        |
| 5.12     | Bezirk Hartberg-Fürstenfeld.....  | 30        |
| 5.13     | Bezirk Südoststeiermark .....   | 31        |
| <b>6</b> | <b>VERGLEICH ANZAHL DER VEREINE MIT DEM JAHR 2009/10.....</b>                                   | <b>32</b> |
|          | <b>ANHANG: GEMEINDETABELLE.....</b>   | <b>39</b> |
|          | <b>BERICHTE AUS DER PUBLIKATIONSREIHE „STEIRISCHE STATISTIKEN“ SEIT 1980....</b>                | <b>48</b> |

# Vereine in der Steiermark 2023

Birgit Edelbauer

## 1 Zusammenfassung

- Laut Auskunft des Bundesministeriums für Inneres (BMI) waren **2023 18.167 Vereine** in der Steiermark nach dem Vereinsregister gemeldet, wobei erwartungsgemäß die meisten in Graz mit 4.270 zu verzeichnen sind. Danach folgen mit 1.615 Vereinen der **Bezirk Graz-Umgebung**, mit 1.533 der **Bezirk Hartberg-Fürstenfeld** sowie mit 1.421 Vereinen der **Bezirk Bruck-Mürzzuschlag**. Die **wenigsten Vereine** steiermarkweit finden sich mit **513 im Bezirk Murau**.
- Die **geringste Dichte** an Vereinen lässt sich aus den Zahlen des **BMI** für den **Bezirk Graz-Umgebung** errechnen, **auf 101 Einwohner entfällt ein Verein**. Die **höchste Dichte** liegt im **Bezirk Murau** vor, hier kommt **auf nur 53 Einwohner ein Verein**. **Steiermarkweit** beträgt die **Dichte 70 Einwohner pro Verein**, dieser Wert war auch für Graz errechenbar.
- **Graz-Stadt** wird wegen fehlender Informationen des Magistrates Graz (und aufgrund des Vereinsgesetzes 2002 keiner Möglichkeit der eigenen Auswertung) zur Unterteilung nach Kategorien der Vereinsdaten **in diesem Bericht nicht weiter behandelt, die Ergebnisse der hier dargestellten eigenen Erhebung der Landesstatistik werden daher für die Steiermark ohne Graz-Stadt betrachtet**.
- Seitens der **Landesstatistik Steiermark (eigene Erhebung)** konnten **11.005** dieser insgesamt 13.897 beim BMI gemeldeten **Vereine** (ohne Graz) erfasst und einem Vereinszweck zugeordnet werden. Dieser Wert entspricht immerhin **79,2% der vom BMI übermittelten Zahl**.
- Von diesen 11.005 erfassten Vereinen stellt – ohne Graz - der **Bezirk Graz-Umgebung** mit **1.219** die **größte Zahl**, ex aequo mit dem **Bezirk Südoststeiermark (1.219)**, gefolgt von **Bruck-Mürzzuschlag (1.187)** und **Hartberg-Fürstenfeld (1.149)**. Die **geringste absolute Vereinszahl** ist für den **Bezirk Murau** messbar, nämlich **435**. Der **höchste Prozentsatz** ist im **Bezirk Leoben** mit **87,1% von 941 Vereinen des Bundesministeriums für Inneres** eruierbar. Der **geringste Prozentsatz** war hingegen im **Bezirk Voitsberg** mit **70,7% von 778 Vereinen des Bundesministeriums für Inneres** vorhanden.
- Die **vier vereinsreichsten Gemeinden** sind laut **eigener Erhebung** die **Gemeinden Leoben, Kapfenberg, Feldbach und Leibnitz**. Die **höchste Dichte** an „Bewohner pro Verein“ ist in der kleinsten Gemeinde der Steiermark, **Hohentauern**, feststellbar, **auf 17 Einwohner entfällt ein Verein** (382 Einwohner, 22 gemeldete Vereine).
- Seitens der Landesstatistik Steiermark konnte beim **Vergleich** mit der Vereins-erhebung aus dem Jahr **2018** eine **Steigerung** der Vereinszahl **um 1,9%** ermittelt werden (ohne Graz; von +14,5% in Murau bis -6,9% in Liezen).

## 2 Ziel und Rahmen der Untersuchung sowie Definition

Die vorliegende Publikation befasst sich mit dem steiermärkischen Vereinswesen im Jahr 2023. Dabei wurden von der **Landesstatistik bei den Gemeinden Daten erhoben und ausgewertet**, aber auch **Daten des Bundesministeriums für Inneres (BMI) herangezogen**. Dies ermöglichte einerseits eine **äußerst detaillierte Ausarbeitung der verschiedenen bestehenden Vereine** und andererseits auch einen **Vergleich der verfügbaren Zahlen**. Ziel des Berichts ist es, eine **umfangreiche Veranschaulichung** über die steiermärkische Vereinstätigkeit **auf Bezirks- und auch auf Gemeindeebene** darzulegen.

Die Landesstatistik Steiermark versuchte, wie schon im Jahr 2018, sich einen **Überblick über die Anzahl der Vereine** in der Steiermark zu verschaffen.

Mit der **Einführung des Vereinsgesetzes 2002** bestehen leider keine **öffentlichen Abfragemöglichkeiten des Vereinsregisters hinsichtlich der genauen Vereinsanzahl in einer Gemeinde bzw. einem Bezirk sowie der genauen Zuordnung (Vereinszweck) eines Vereines mehr** (§19 Abs 9: *Auskünfte, die sich auf die Registerdaten aller oder mehrerer nach anderen gemeinsamen Kriterien als ihrem Namen bestimmter Vereine beziehen – so genannte Sammelabfragen - sind nicht zulässig*).

Seitens der **Landesstatistik Steiermark** wurden die **örtlichen Vereine den Internetauftritten der Gemeinden entnommen bzw. der direkte Kontakt mit den Gemeinden gesucht**. Nicht gezählt wurden für diese Erhebung Sektionen der jeweiligen örtlichen

Vereine sowie örtliche Niederlassungen der politischen Parteien.

Die **Definition eines Vereines** erfolgt durch die Landesstatistik Steiermark primär im Sinne des Vereinsgesetzes 2002 – VerG BGBl. I Nr. 66/2002:

*„Ein Verein im Sinn dieses Bundesgesetzes ist ein freiwilliger, auf Dauer angelegter, auf Grund von Statuten organisierter Zusammenschluss mindestens zweier Personen zur Verfolgung eines bestimmten, gemeinsamen, ideellen Zwecks“.*

### 2.1 Einteilung in 4 Kategorien

Um in dieser Publikation einen Überblick über die Grundstruktur der steirischen Vereine zu erlangen, wurden die seitens der Landesstatistik Steiermark erhobenen Vereine in 4 große Kategorien eingeteilt, nämlich in:

- **Sport**
- **Kultur und Brauchtum**
- **Ortsstellen von Einsatzorganisationen**
- **Dorfgemeinschaft und sonstige Vereine**

Grundsätzlich ist anzuführen, dass es Vereine mit hoher Öffentlichkeitswahrnehmung gibt, wie z.B. Sportvereine, Musikkapellen etc. Demgegenüber stehen Vereine, die von der breiten Öffentlichkeit fast unbemerkt dem Vereinszweck nachgehen.

#### 2.1.1 Sportvereine

Die Definition eines Sportvereines erfolgt durch die Landesstatistik Steiermark primär im Sinne des schon zitierten Vereinsgesetzes 2002 – VerG BGBl. I Nr. 66/2002.

#### 2.1.2 Kultur- und Brauchtumsvereine

Unser Bundesland ist reich an Einrichtungen und Vereinen, die sich mit der Volkskultur

verbunden fühlen, wodurch steirisches Brauchtum auch in den folgenden Generationen erhalten wird. Steirische Tracht, Musik, Mundart, Tanz, Handwerk und Kulturgüter, um hier nur eine grundsätzliche Einstufung zu treffen, werden von diesen Vereinen liebevoll gepflegt und so von Generation zu Generation „weitervererbt“.

In der Zählung fanden Vereine, die sich der Musik und der Kunst widmen, wie z.B. Chöre, Musikkapellen, örtliche Kunstvereine etc. ebenso ihren Niederschlag.

### 2.1.3 Ortsstellen von Einsatzorganisationen

Obwohl streng genommen **nicht alle Einsatzorganisationen** - insbesondere die Freiwilligen Feuerwehren sowie das Rote Kreuz -

als Vereine, sondern **als Körperschaften** öffentlichen Rechts **einzustufen sind**, wurden diese **Organisationen in der Publikation trotzdem** als Vereine **gezählt**.

### 2.1.4 Dorfgemeinschaft und sonstige Vereine

In dieser Kategorie finden alle Vereine ihren Niederschlag, die den zuvor angeführten Sparten nicht entsprechen. **Dieser Bogen spannt sich vom Alpenverein, dem Kameradschaftsbund bis hin zum Weinbauverein etc.**

## 3 Die Daten der Landesstatistik

In folgender Tabelle sind die Zahlen der Vereine nach Kategorien dargestellt, die seitens der Landesstatistik Steiermark bei den Gemeinden erfasst werden konnten (Tabelle 1).

Tabelle 1

| Steiermark (Bezirke ohne Graz): Vereine nach Kategorien laut Landesstatistik 2023                            |                    |              |                    |                                   |                    |                            |                    |   |                    |
|--|--------------------|--------------|--------------------|-----------------------------------|--------------------|----------------------------|--------------------|---|--------------------|
| Bezirksname  | Gesamtzahl Vereine | Sportvereine | %-Anteil an Bezirk | Kultur- u. Brauch-<br>tumsvereine | %-Anteil an Bezirk | Einsatz-<br>organisationen | %-Anteil an Bezirk | Dorfgemeinschaften<br>u. sonstige Vereine | %-Anteil an Bezirk |
| Deutschlandsberg   | 699                | 168          | 24,0               | 154                               | 22,0               | 77                         | 11,0               | 300                                       | 42,9               |
| Graz-Umgebung  | 1.187              | 359          | 30,2               | 246                               | 20,7               | 85                         | 7,2                | 529                                       | 44,6               |
| Leibnitz   | 932                | 225          | 24,1               | 199                               | 21,4               | 100                        | 10,7               | 408                                       | 43,8               |
| Leoben   | 820                | 204          | 24,9               | 137                               | 16,7               | 51                         | 6,2                | 428                                       | 52,2               |
| Liezen   | 1.055              | 240          | 22,7               | 246                               | 23,3               | 136                        | 12,9               | 433                                       | 41,0               |
| Murau  | 435                | 89           | 20,5               | 139                               | 32,0               | 44                         | 10,1               | 163                                       | 37,5               |
| Voitsberg  | 550                | 155          | 28,2               | 120                               | 21,8               | 33                         | 6,0                | 242                                       | 44,0               |
| Weiz   | 983                | 320          | 32,6               | 169                               | 17,2               | 72                         | 7,3                | 422                                       | 42,9               |
| Murtal   | 757                | 226          | 29,9               | 173                               | 22,9               | 72                         | 9,5                | 286                                       | 37,8               |
| Bruck-Mürzzuschlag   | 1.187              | 401          | 33,8               | 218                               | 18,4               | 99                         | 8,3                | 469                                       | 39,5               |
| Hartberg-Fürstenfeld   | 1.149              | 366          | 31,9               | 197                               | 17,1               | 89                         | 7,7                | 497                                       | 43,3               |
| Südoststeiermark   | 1.219              | 303          | 24,9               | 198                               | 16,2               | 125                        | 10,3               | 593                                       | 48,6               |
| <b>Steiermark</b>  | <b>11.005</b>      | <b>3.056</b> | <b>27,8</b>        | <b>2.196</b>                      | <b>20,0</b>        | <b>983</b>                 | <b>8,9</b>         | <b>4.770</b>                              | <b>43,3</b>        |
| <i>Quelle: eigene Erhebung (2023); Bearbeitung und Berechnung: A 17 - Landesstatistik und Geoinformation</i> |                    |              |                    |                                   |                    |                            |                    |   |                    |

### 3.1 Vereine nach Kategorien

#### ➤ Sportvereine

Im **Bezirk Bruck-Mürzzuschlag** sind **401 Sportvereine** bei dieser Zählung zu vermerken, wobei diese Zahl **13,4% der insgesamt 3.056 steirischen Sportvereine** ausmacht. **An 2. Stelle** kommt der **Bezirk Hartberg-Fürstenfeld mit 366** (31,9% der erfassten 1.149 Vereine im Bezirk) und an **3. Stelle** der **Bezirk Graz-Umgebung mit 359** (29,5% der erfassten 1.219 Vereine im Bezirk). Die **geringsten Zahlen** liegen im

**Bezirk Deutschlandsberg mit 168 Vereinen**, im **Bezirk Voitsberg mit 155 Vereinen** und im **Bezirk Murau mit 89 Vereinen** vor. **33,8% aller Vereine im Bezirk Bruck-Mürzzuschlag sind in die Kategorie Sport einzureihen**, somit ist dieser Bezirk der demnach **„sportlichste“ landesweit** (Tabelle 2 und Grafik 1).

In folgender Tabelle und Grafik sind die Zahlen der Sportvereine dargestellt, die seitens der Landesstatistik Steiermark aktuell erfasst werden konnten.

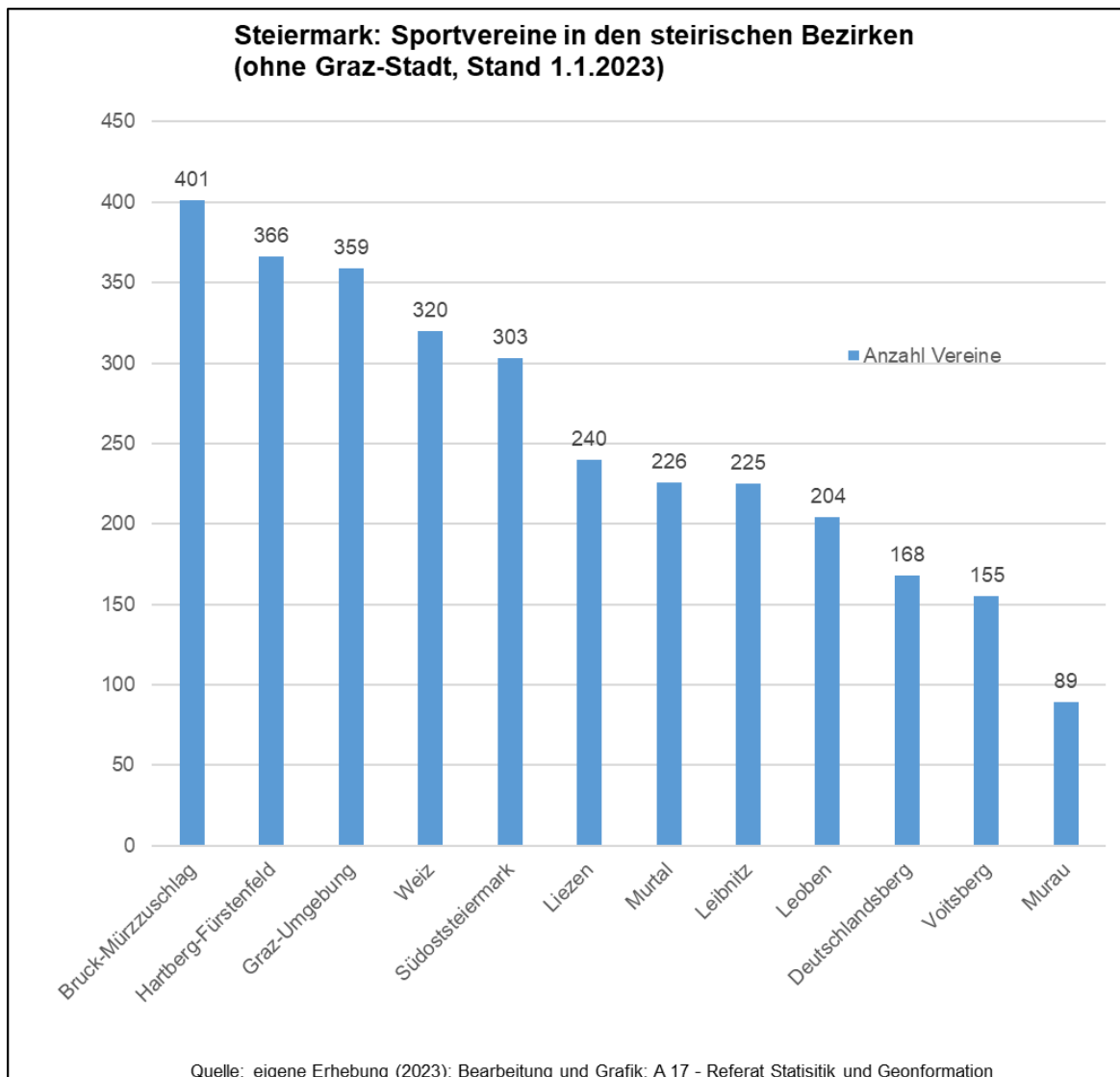
Tabelle 2

| Steiermark (Bezirke ohne Graz): Sportvereine in den Bezirken 2023 (lt. Landesstatistik) |              |              |
|---|--------------|--------------|
| Bezirk  | absolut      | in %         |
| Deutschlandsberg  | 168          | 5,5          |
| Graz-Umgebung   | 359          | 11,7         |
| Leibnitz  | 225          | 7,4          |
| Leoben  | 204          | 6,7          |
| Liezen  | 240          | 7,9          |
| Murau   | 89           | 2,9          |
| Voitsberg   | 155          | 5,1          |
| Weiz  | 320          | 10,3         |
| Murtal  | 226          | 7,4          |
| Bruck-Mürzzuschlag  | 401          | 13,1         |
| Hartberg-Fürstenfeld  | 366          | 12,0         |
| Südoststeiermark  | 303          | 9,9          |
| <b>Steiermark</b>   | <b>3.056</b> | <b>100,0</b> |

Quelle: eigene Erhebung (2023); Bearbeitung und Berechnung: A 17 - Referat Statistik und Geoinformation



Grafik 1



➤ **Kultur- und Brauchtumsvereine**

Im **Bezirk Graz-Umgebung** sind bei der Erhebung **die meisten Vereine (246)** anzutreffen. Das **entspricht 20,2% der 1.219 erfassten Vereine im Bezirk**. Gleichauf mit Graz-Umgebung liegt der **Bezirk Liezen mit ebenfalls 246 Vereinen** (23,3% der erfassten 1.055 Vereine im Bezirk) und an **3. Stelle der Bezirk Bruck-Mürzzuschlag mit 218 Vereinen**. Die **wenigsten Kultur- und Brauchtumsvereine** finden sich im **Bezirk Murau mit 139 Vereinen**, im **Bezirk Leoben mit 137**

**Vereinen** und im **Bezirk Voitsberg mit 120 Vereinen**.

**32% aller Vereine im Bezirk Murau** sehen **Kultur- und Brauchtum** als Vereinszweck an, jedoch **nur etwa 16 % im Bezirk Südoststeiermark** (Tabelle 3 und Grafik 2).

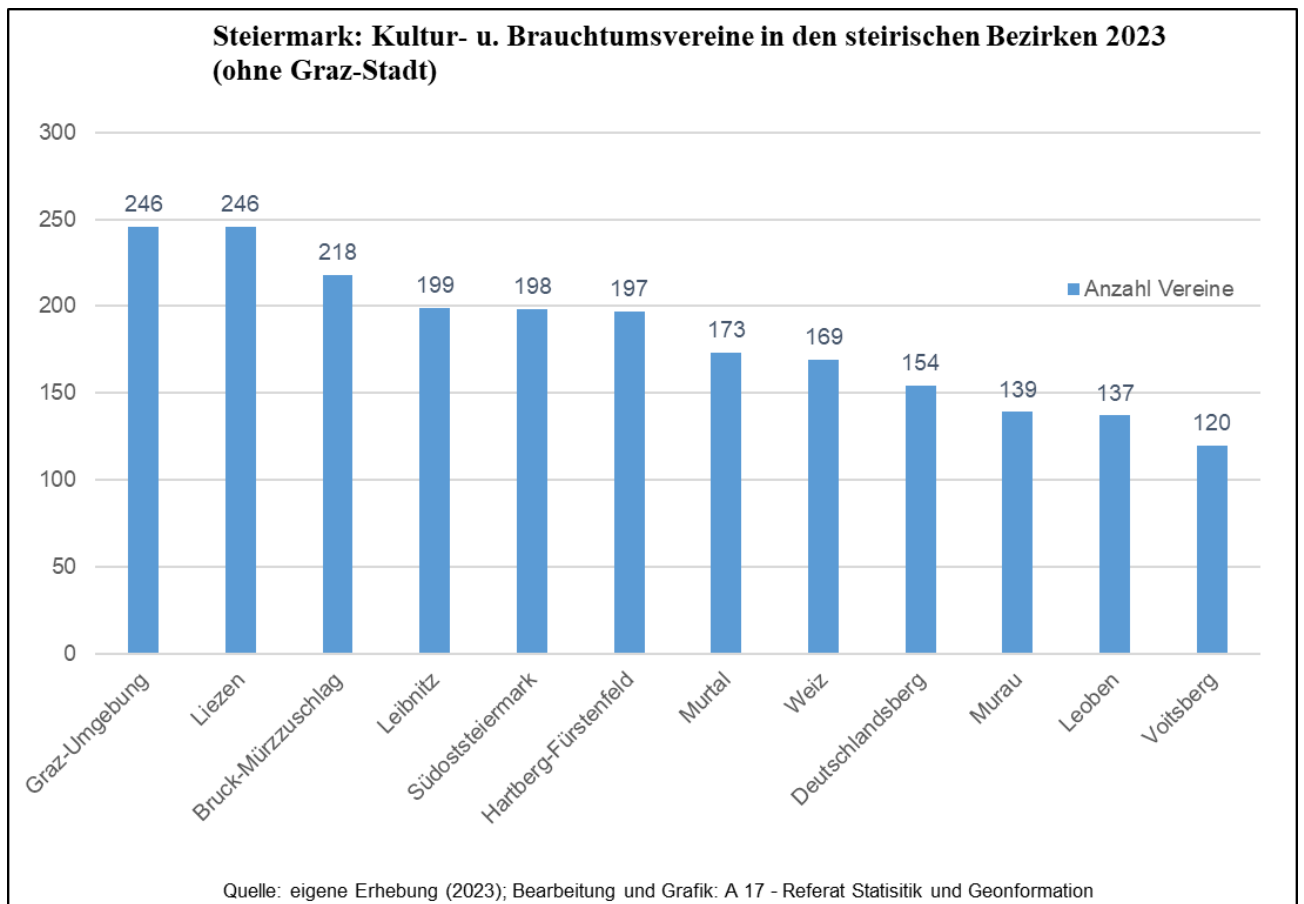
In folgender Tabelle und Grafik sind die Zahlen der Kultur- und Brauchtumsvereine dargestellt, die seitens der Landesstatistik Steiermark aktuell erfasst werden konnten.

Tabelle 3

| Steiermark (Bezirke ohne Graz): Kultur- und Brauchtumsvereine in den Bezirken 2023<br>(lt. Landesstatistik) |              |              |
|---|--------------|--------------|
| Bezirk  | absolut      | in %         |
| Deutschlandsberg  | 154          | 7,0          |
| Graz-Umgebung   | 246          | 11,2         |
| Leibnitz  | 199          | 9,1          |
| Leoben  | 137          | 6,2          |
| Liezen  | 246          | 11,2         |
| Murau   | 139          | 6,3          |
| Voitsberg   | 120          | 5,5          |
| Weiz  | 169          | 7,7          |
| Murtal  | 173          | 7,9          |
| Bruck-Mürzzuschlag  | 218          | 9,9          |
| Hartberg-Fürstenfeld  | 197          | 9,0          |
| Südoststeiermark  | 198          | 9,0          |
| <b>Steiermark</b>   | <b>2.196</b> | <b>100,0</b> |

Quelle: eigene Erhebung (2023); Bearbeitung und Berechnung: A 17 - Referat Statistik und Geoinformation

Grafik 2



### ➤ Einsatzorganisationen

Insgesamt befinden sich in der Steiermark 983 Orts- bzw. Einsatzstellen der steirischen Einsatzorganisationen.

Die **höchste Zahl** stellt der **Bezirk Liezen** mit **136 Ortsstellen** (12,9% der erfassten

1.055 Vereine im Bezirk (Tabelle 4 und Grafik 3)).

In folgender Tabelle und Grafik sind die Zahlen der Einsatzorganisationen dargestellt, die seitens der Landesstatistik Steiermark erfasst werden konnten.

Tabelle 4

| Steiermark (Bezirke ohne Graz): Einsatzorganisationen in den Bezirken 2023<br>(lt. Landesstatistik) |            |              |
|---|------------|--------------|
| Bezirk  | absolut    | in %         |
| Deutschlandsberg  | 77         | 7,8          |
| Graz-Umgebung   | 85         | 8,6          |
| Leibnitz  | 100        | 10,2         |
| Leoben  | 51         | 5,2          |
| Liezen  | 136        | 13,8         |
| Murau   | 44         | 4,5          |
| Voitsberg   | 33         | 3,4          |
| Weiz  | 72         | 7,3          |
| Murtal  | 72         | 7,3          |
| Bruck-Mürzzuschlag  | 99         | 10,1         |
| Hartberg-Fürstenfeld  | 89         | 9,1          |
| Südoststeiermark  | 125        | 12,7         |
| <b>Steiermark</b>   | <b>983</b> | <b>100,0</b> |

Quelle: eigene Erhebung (2023); Bearbeitung und Berechnung: A17 - Referat Statistik und Geoinformation

Grafik 3



➤ Dorfgemeinschaften und sonstige Vereine

Hier steht der **Bezirk Südoststeiermark an der Spitze**. Die **593** sonstigen Vereine entsprechen 48,6% aller 1.219 gezählten Vereine in diesem Bezirk, an **2. Stelle** liegt der **Bezirk Graz-Umgebung** mit **529 Vereinen** und an **3. Stelle** der **Bezirk Hartberg-Fürstenfeld** mit **497 Vereinen**.

Die **Bezirke Murtal** mit **286 Vereinen**, **Voitsberg** mit **242 Vereinen** und **Murau** mit **163 Vereinen** bilden die Bezirke mit den **geringsten Zahlen** (Tabelle 5 und Grafik 4).

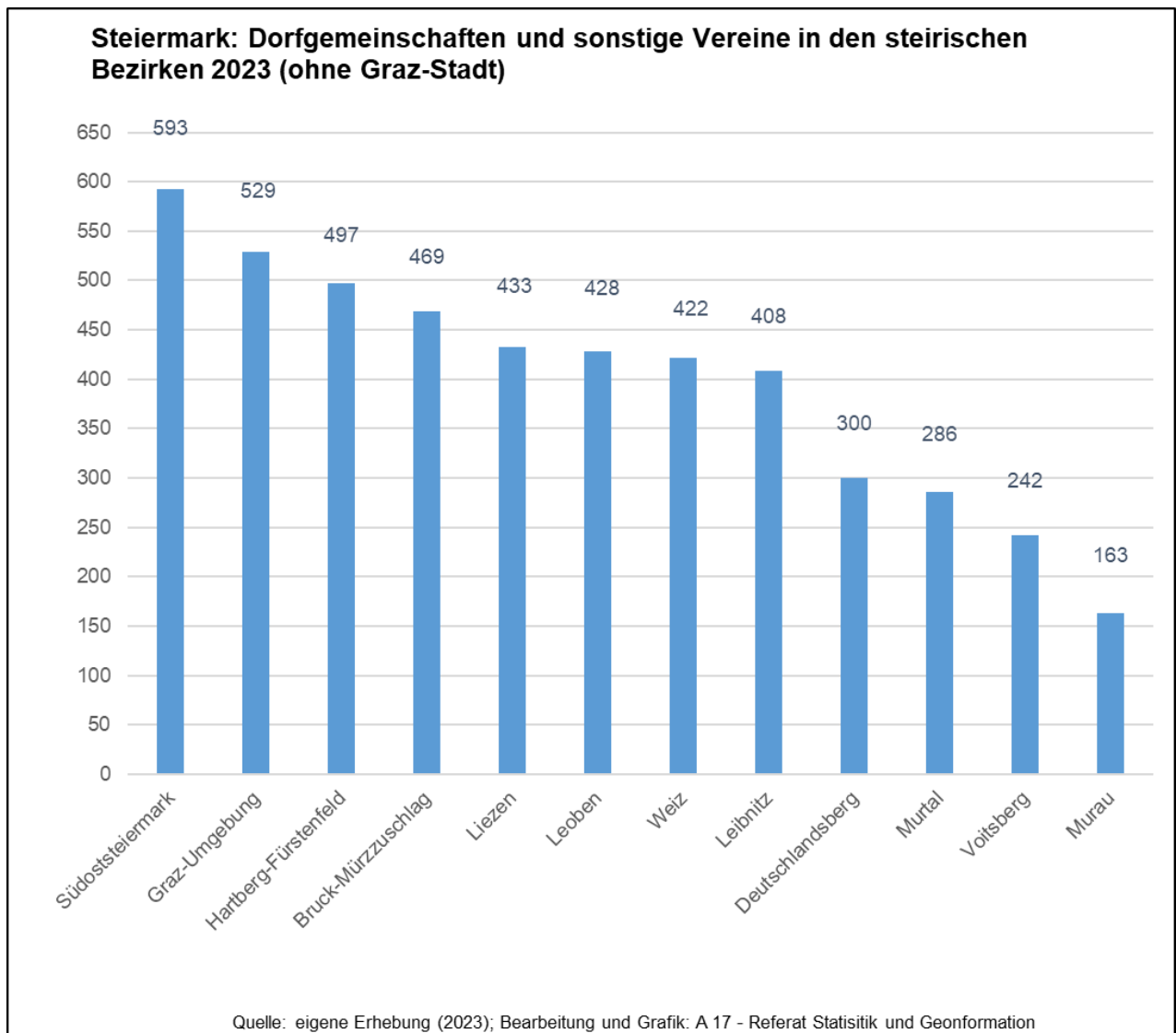
In folgender Tabelle und Grafik sind die Zahlen der Dorfgemeinschaften und sonstigen Vereine dargestellt, die seitens der Landesstatistik Steiermark erfasst werden konnten.

Tabelle 5

| Steiermark (Bezirke ohne Graz): Dorfgemeinschaften u. sonstige Vereine in den Bezirken 2023 (lt. Landesstatistik) |              |              |
|---|--------------|--------------|
| Bezirk  | absolut      | in %         |
| Deutschlandsberg  | 300          | 6,3          |
| Graz-Umgebung   | 529          | 11,1         |
| Leibnitz  | 408          | 8,6          |
| Leoben  | 428          | 9,0          |
| Liezen  | 433          | 9,1          |
| Murau   | 163          | 3,4          |
| Voitsberg   | 242          | 5,1          |
| Weiz  | 422          | 8,8          |
| Murtal  | 286          | 6,0          |
| Bruck-Mürzzuschlag  | 469          | 9,8          |
| Hartberg-Fürstenfeld  | 497          | 10,4         |
| Südoststeiermark  | 593          | 12,4         |
| <b>Steiermark</b>   | <b>4.770</b> | <b>100,0</b> |

Quelle: eigene Erhebung (2023); Bearbeitung und Berechnung: A 17 - Referat Statistik und Geoinformation

Grafik 4



### 3.2 Vereine nach Bezirk und Gemeinde

Fünf Bezirke (Graz-Umgebung, Südoststeiermark, Bruck-Mürzzuschlag, Hartberg-Fürstenfeld und Liezen) stellen laut Erhebung der Landesstatistik Steiermark (ohne Graz) mit **5.829 Vereinen knapp über die Hälfte (53%) aller 11.005 steirischen Vereine** (ohne Graz).

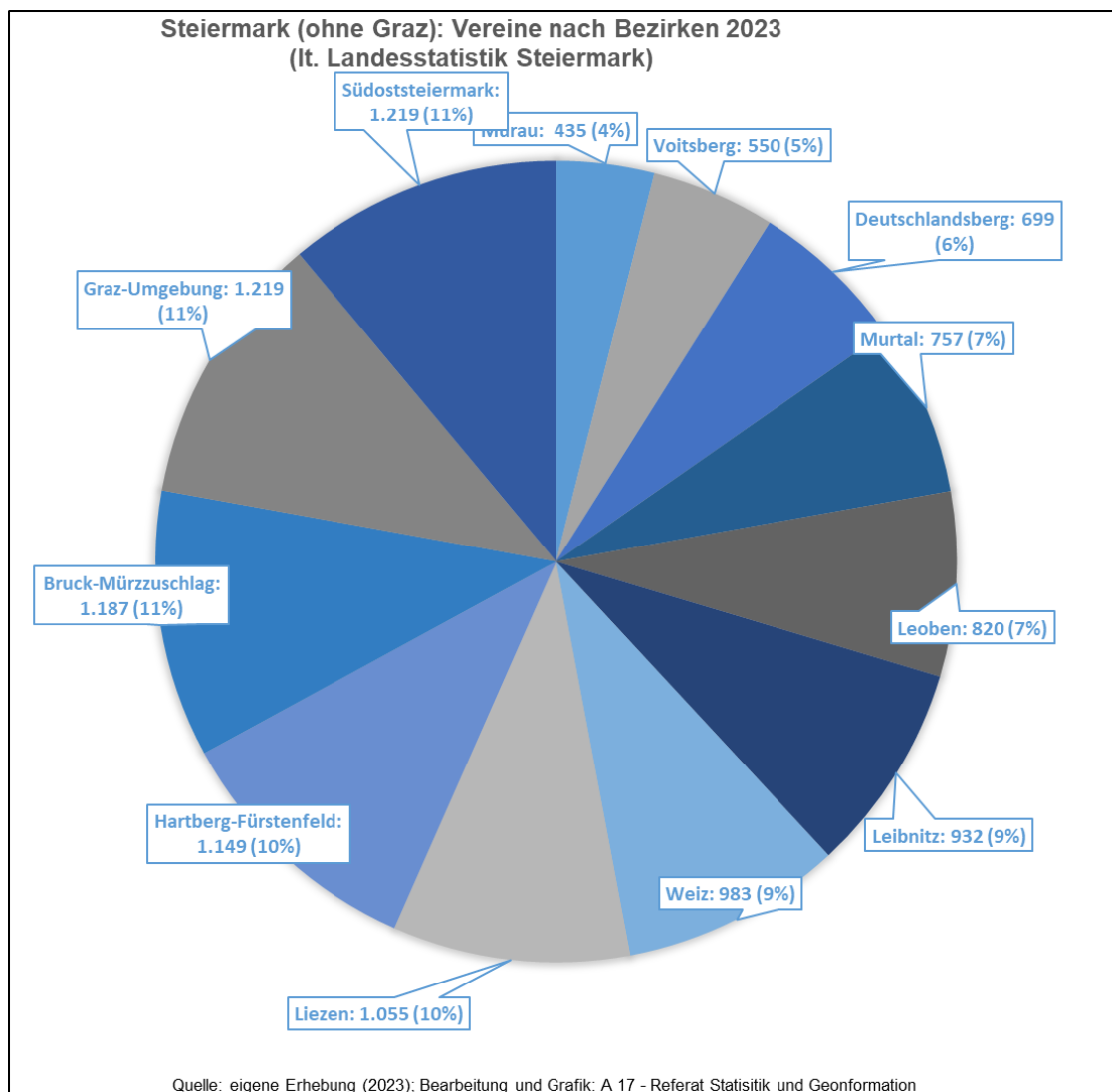
In den **vier bevölkerungsschwächsten Bezirken (Deutschlandsberg, Leoben, Voitsberg, Murau)** entfallen auf die insgesamt 199.618 Einwohner (Steiermarkanteil 20,6%, ohne Graz) **2.504 Vereine** (Steiermarkanteil 22,8% (o. Graz), Tabelle 6 und Grafik 5).

Tabelle 6

| Steiermark (Bezirke ohne Graz): Vereine nach Bezirken 2023 (lt. Landesstatistik) |                    |                   |
|--|--------------------|-------------------|
| Bezirksname  | Anzahl der Vereine | Anteil in Prozent |
| Deutschlandsberg   | 699                | 6,4               |
| Graz-Umgebung  | 1.219              | 11,1              |
| Leibnitz   | 932                | 8,5               |
| Leoben   | 820                | 7,5               |
| Liezen   | 1.055              | 9,6               |
| Murau  | 435                | 4,0               |
| Voitsberg  | 550                | 5,0               |
| Weiz   | 983                | 8,9               |
| Murtal   | 757                | 6,9               |
| Bruck-Mürzzuschlag   | 1.187              | 10,8              |
| Hartberg-Fürstenfeld   | 1.149              | 10,4              |
| Südoststeiermark   | 1.219              | 11,1              |
| <b>Steiermark</b>  | <b>11.005</b>      | <b>100,0</b>      |

Quelle: eigene Erhebung (2023); Bearbeitung und Berechnung: A 17 - Referat Statistik und Geoinformation

Grafik 5



Die vier vereinsreichsten Gemeinden (ohne Graz) sind laut Landesstatistik Steiermark die Gemeinden Leoben mit 349 Vereinen, Kapfenberg mit 160 Vereinen, Feldbach mit 151 Vereinen und Leibnitz mit 126 Vereinen.

### 3.3 Einwohner pro Verein nach Bezirk und Gemeinde

Laut Zahlen des Bundesministeriums für Inneres:

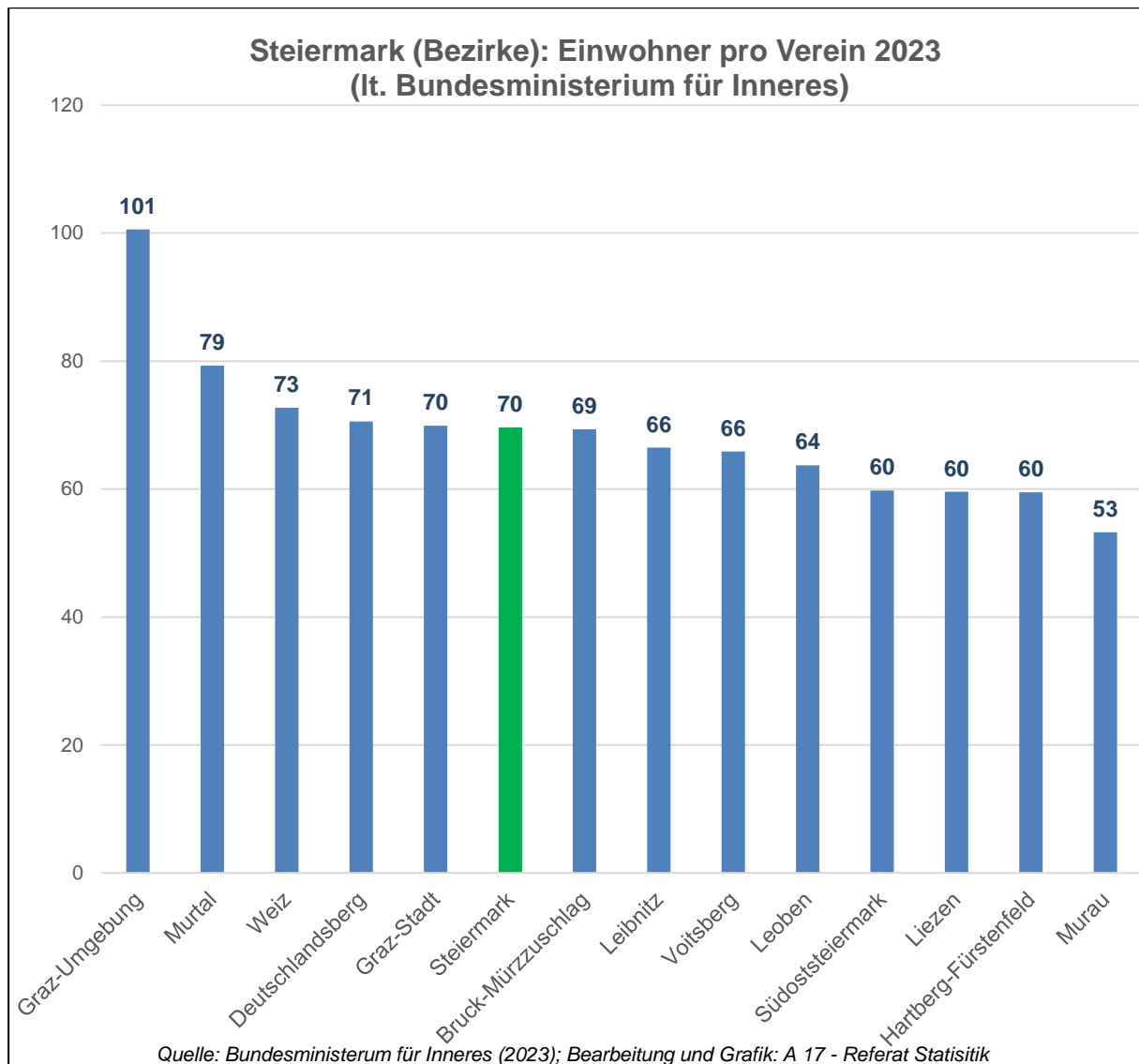
Die höchste Dichte an „Bewohner pro Verein“ ist im Bezirk Murau feststellbar. Auf 53 Einwohner entfällt ein Verein (27.314 Einwohner mit Stichtag 1.1.2023). Mit 60 Einwohner/Verein folgen die Bezirke Hartberg/Fürstenfeld (84.092 Einwohner), Liezen (79.831 Einwohner) und Südoststeiermark (84.092) und der Bezirk Leoben mit 64 Einwohnern/Verein (59.944 Einwohner). Im Bezirk Graz-Umgebung findet sich die geringste Dichte. Hier entfällt auf 101 Einwohner ein Verein (162.408 Einwohner). Dem folgt der Bezirk Murtal mit 79 Einwohnern/Verein (71.657 Einwohner) sowie der Bezirk Weiz mit 73 (92.373 Einwohnern/Verein, Tabelle 7 und Grafik 6).

Tabelle 7

| Steiermark (Bezirke): Einwohner pro Verein nach Bezirken (laut Bundesministerium für Inneres) |                             |                       |                           |
|---|-----------------------------|-----------------------|---------------------------|
| Bezirksname   | Gesamtzahl der Vereine 2023 | Einwohner am 1.1.2023 | Einwohner pro Verein 2023 |
| Graz-Stadt  | 4.270                       | 298.479               | 70                        |
| Deutschlandsberg  | 866                         | 61.121                | 71                        |
| Graz-Umgebung   | 1.615                       | 162.408               | 101                       |
| Leibnitz  | 1.309                       | 86.991                | 66                        |
| Leoben  | 941                         | 59.944                | 64                        |
| Liezen  | 1.340                       | 79.831                | 60                        |
| Murau   | 513                         | 27.314                | 53                        |
| Voitsberg   | 778                         | 51.239                | 66                        |
| Weiz  | 1.270                       | 92.373                | 73                        |
| Murtal  | 904                         | 71.657                | 79                        |
| Bruck-Mürzzuschlag  | 1.421                       | 98.534                | 69                        |
| Hartberg-Fürstenfeld  | 1.533                       | 91.215                | 60                        |
| Südoststeiermark  | 1.407                       | 84.092                | 60                        |
| <b>Steiermark</b>   | <b>18.167</b>               | <b>1.265.198</b>      | <b>70</b>                 |

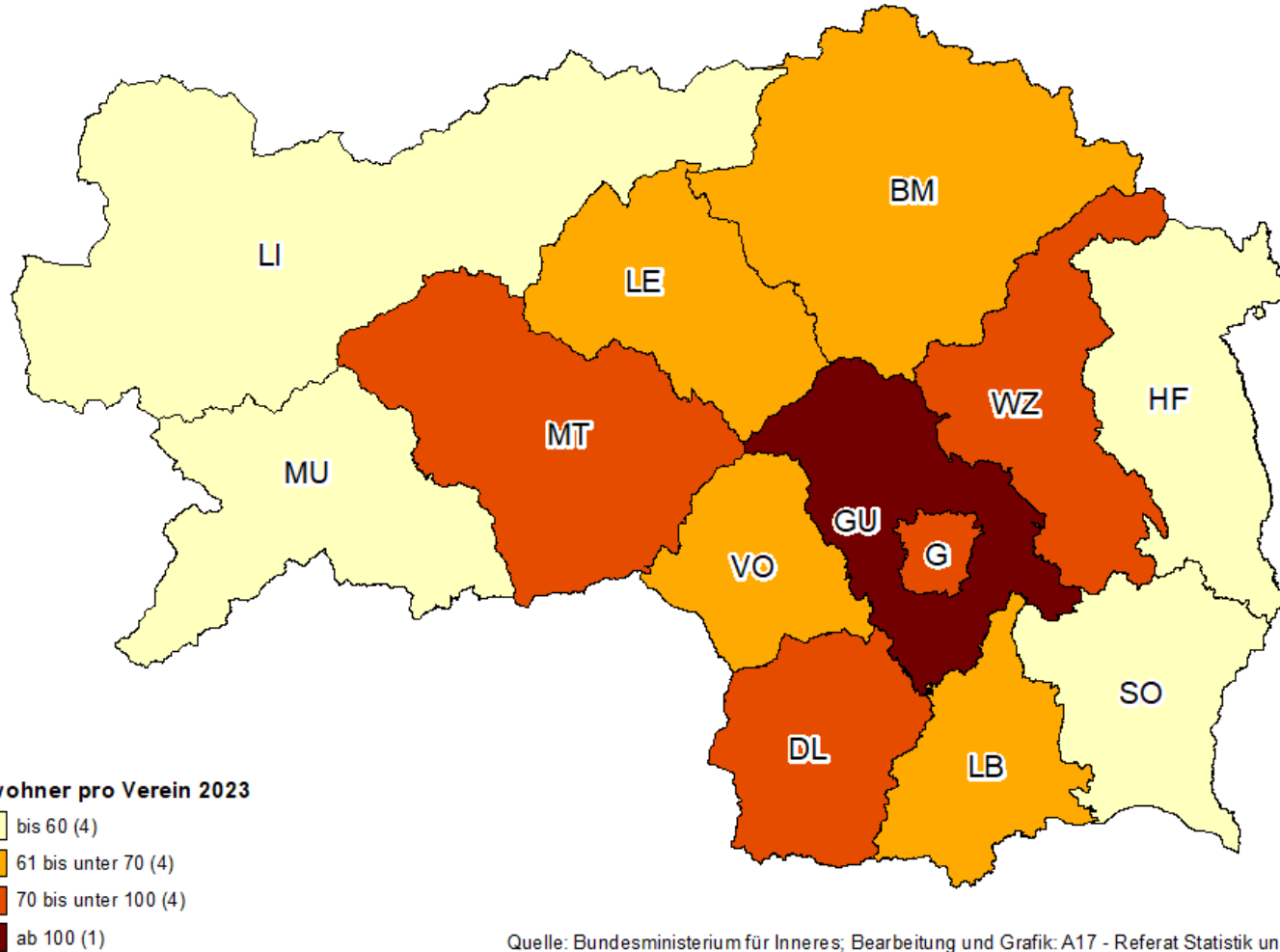
Quelle: Bundesministerium für Inneres, Bearbeitung: Landesstatistik Steiermark

Grafik 6





## Steiermark (Bezirke): Einwohner pro Verein 2023



Bei den Gemeinden lässt sich laut Zahlen der Erhebung der Landesstatistik Steiermark die **höchste Dichte an „Bewohner pro Verein“** 2023 in der kleinsten Gemeinde der Steiermark, **Hohentauern**, feststellen. **Auf 17 Einwohner entfällt ein Verein** (382 Einwohner mit Stichtag 1.1.2023, 22 gemeldete Vereine). Dahinter folgen weitere Kleinstgemeinden, mit **23 Einwohnern/Verein** die **Gemeinde Wildalpen** (437 Einwohner, 19 Vereine) sowie die **Gemeinde Radmer mit 33** (498 Einwohner, 15 Vereine).

#### 4 Vergleich der Daten des Bundesministeriums mit der Erhebung der Landesstatistik Steiermark

**Beide Zahlen decken sich auch deshalb nicht, da auf Grund des Vereinsgesetzes 2002 selbst die Kommunen nicht automatisch eine Mitteilung über einen neu gegründeten Verein erhalten.**

Die folgende Tabelle 6 zeigt die Unterschiede zwischen den Zahlen des Bundesministeriums für Inneres und den von uns erhobenen – teilweise deutlich niedrigeren - Zahlen, wobei nochmals darauf hingewiesen wird, dass im Zuge unserer Erhebung keine exakten Zahlen zu erwarten sind bzw. eine wie erwähnt teilweise deutliche Untererfassung besteht. **Bei der Erhebung wurde mit den Gemeinden schriftlicher Kontakt aufgenommen, nicht alle Gemeinden haben überhaupt bzw. in gleicher Qualität Daten übermittelt.**

Im Bezirk Leoben ergibt sich eine relativ niedrige (negative) Differenz (Untererfassung der Erhebung gegenüber der Zahl des BMI) von **12,9%**. Mit **13,4%** folgen der Bezirk

**Südoststeiermark** und der Bezirk **Murau** mit **15,2%**.

Im **Bezirk Voitsberg** beträgt die Differenz hingegen hohe **29,3%**.

Da für Graz-Stadt wegen fehlender Informationen des Magistrates Graz keine Unterteilung in Kategorien möglich ist, war dadurch auch keine Berechnung möglich.

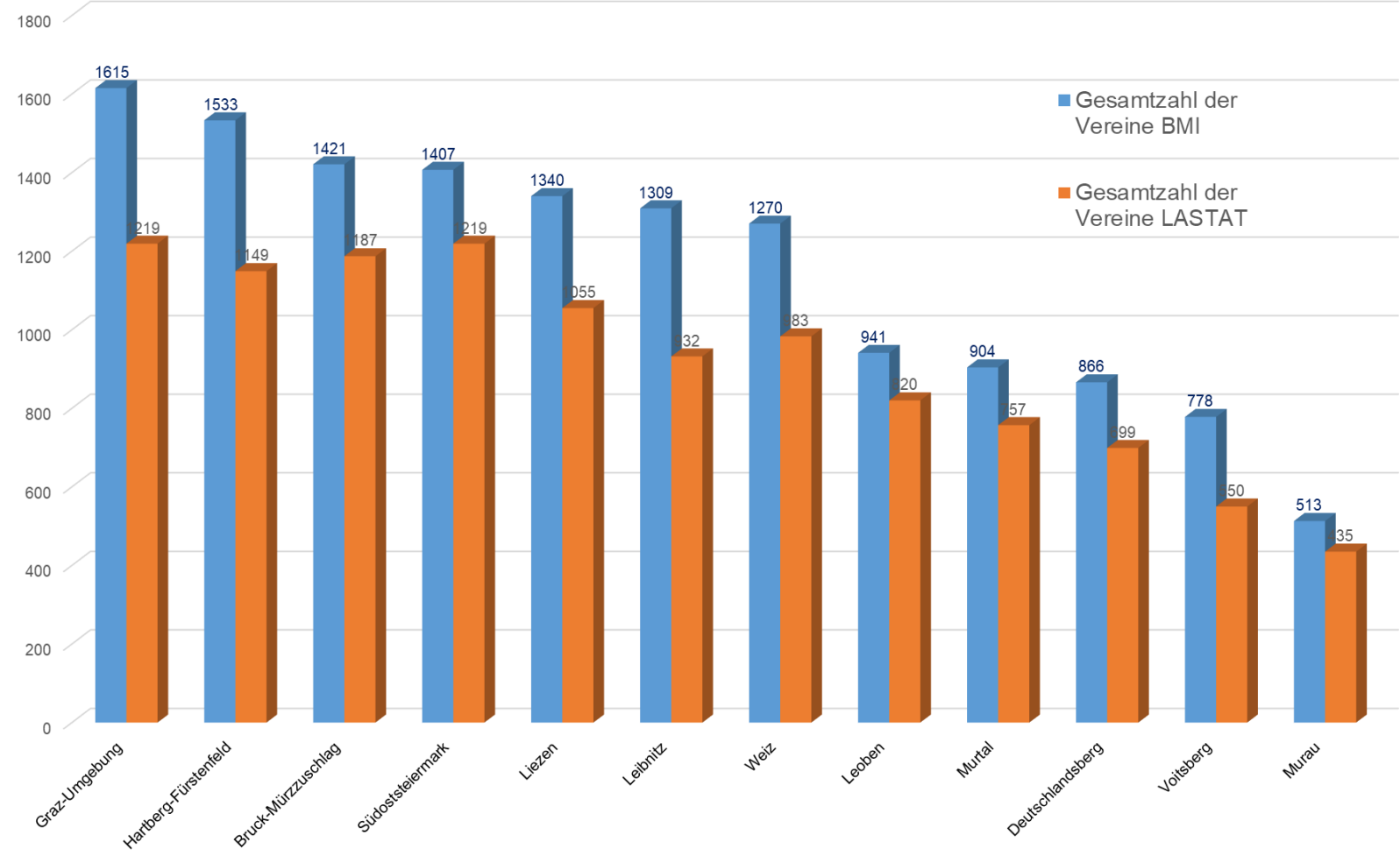
Nähere Details zur Auswertung finden Sie in Tabelle 8 und Grafik 7.

Tabelle 8

| Steiermark (Bezirke ohne Graz): Vergleich der Zahlen des BMI mit den durch die Landesstatistik Steiermark erhobenen Zahlen 2023                                     |                        |   |                   |                |                                |
|---|------------------------|---|-------------------|----------------|--------------------------------|
| Bezirksname   | Gesamtzahl Vereine BMI | Gesamtzahl Vereine Erhebung Landesstatistik | Differenz absolut | Differenz in % | Gesamtzahl Gemeinden im Bezirk |
| Deutschlandsberg  | 866                    | 699   | -167              | -19,3%         | 15                             |
| Graz-Umgebung   | 1.615                  | 1.219                                       | -396              | -24,5%         | 36                             |
| Leibnitz  | 1.309                  | 932   | -377              | -28,8%         | 29                             |
| Leoben  | 941                    | 820   | -121              | -12,9%         | 16                             |
| Liezen  | 1.340                  | 1.055                                       | -285              | -21,3%         | 29                             |
| Murau   | 513                    | 435   | -78               | -15,2%         | 14                             |
| Voitsberg   | 778                    | 550   | -228              | -29,3%         | 15                             |
| Weiz  | 1.270                  | 983   | -287              | -22,6%         | 31                             |
| Murtal  | 904                    | 757   | -147              | -16,3%         | 20                             |
| Bruck-Mürzzuschlag  | 1.421                  | 1.187                                       | -234              | -16,5%         | 19                             |
| Hartberg-Fürstenfeld  | 1.533                  | 1.149                                       | -384              | -25,0%         | 36                             |
| Südoststeiermark  | 1.407                  | 1.219                                       | -188              | -13,4%         | 25                             |
| <b>Steiermark</b>   | <b>13.897</b>          | <b>11.005</b>                               | <b>-2.892</b>     | <b>-20,8%</b>  | <b>285</b>                     |
| <i>Quelle: eigene Erhebung (2023) sowie Übermittlung d. Bundesministeriums für Inneres; Bearbeitung und Berechnung: A 17 - Referat Statistik und Geoinformation</i> |                        |   |                   |                |                                |

Grafik 7

**Steiermark (Bezirke ohne Graz): Vergleich der Zahlen des BMI mit den durch die Landesstatistik erhobenen Zahlen 2023**



Quelle: eigene Erhebung (2023) sowie Daten des Bundesministerium für Inneres, Bearbeitung und Grafik: Landesstatistik Steiermark (2023)

## 5 Die politischen Bezirke der Steiermark im Detail

Die genannten und zu Berechnungen herangezogenen Einwohnerzahlen entsprechen dem Stand vom 1.1.2023.

### 5.1 Graz-Stadt

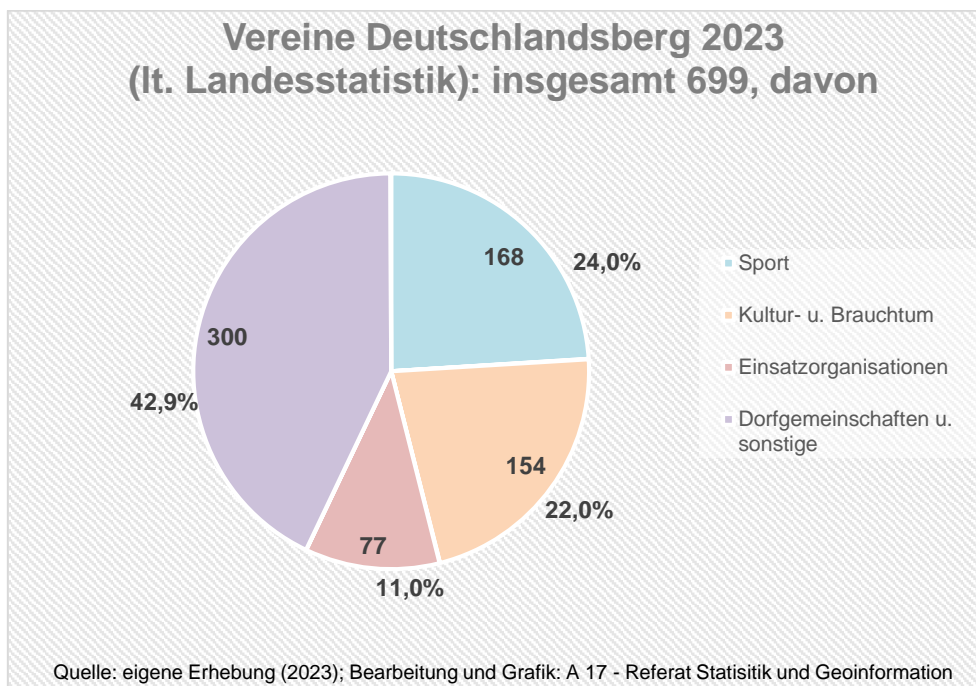
Wie bereits erwähnt, besteht auf Grund der Vorgaben des Vereinsgesetzes 2002 keinerlei Möglichkeit, die einzelnen Vereine aus dem zentralen Vereinsregister im Detail abzufragen, ebenso gab es keine weiteren Informationen seitens des Magistrates Graz.

### 5.2 Bezirk Deutschlandsberg

Seitens der Landesstatistik Steiermark konnten 699 Vereine (80,7%) erfasst werden. Es fehlen daher 167 Vereine (19,3%), um auf die Zahl des Bundesministeriums für Inneres zu kommen.

**300 Vereine (42,9%) tragen als „sonstige Vereine“ zur Festigung der Dorfgemeinschaft bei**, 168 Vereine (24,0%) des Bezirkes sind dem Sport zugeteilt, 154 Vereine (22,0%) der Kultur und dem Brauchtum und 77 Vereine (11,0%) den Ortsstellen von Einsatzorganisationen (Grafik 8).

Grafik 8

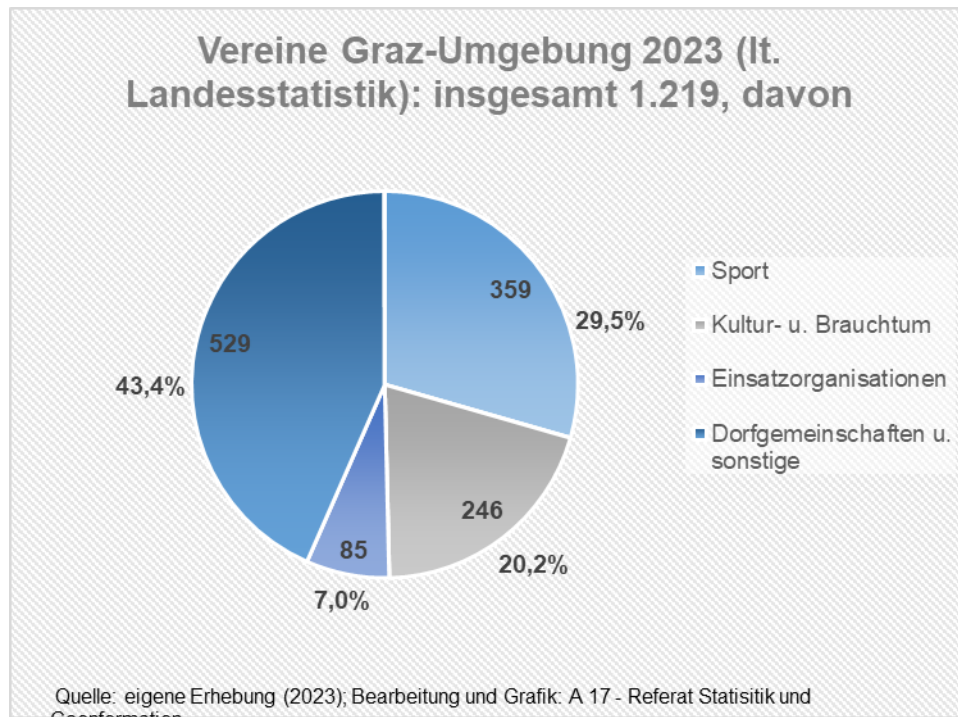


### 5.3 Bezirk Graz-Umgebung

Die Landesstatistik Steiermark konnte 1.219 Vereine (75,5%) ermitteln. Diese Zahl teilt sich auf in 359 Vereine (29,5%) für den

Sport, 246 Vereine (20,2%) widmen sich der Kultur und dem Brauchtum, 85 sind Ortsgruppen der Ortsstellen von Einsatzorganisationen (7%), **529 Dorfgemeinschaften und sonstige Vereine (43,4%) tragen vorwiegend zum Gemeinschaftsleben bei** (Grafik 9).

Grafik 9

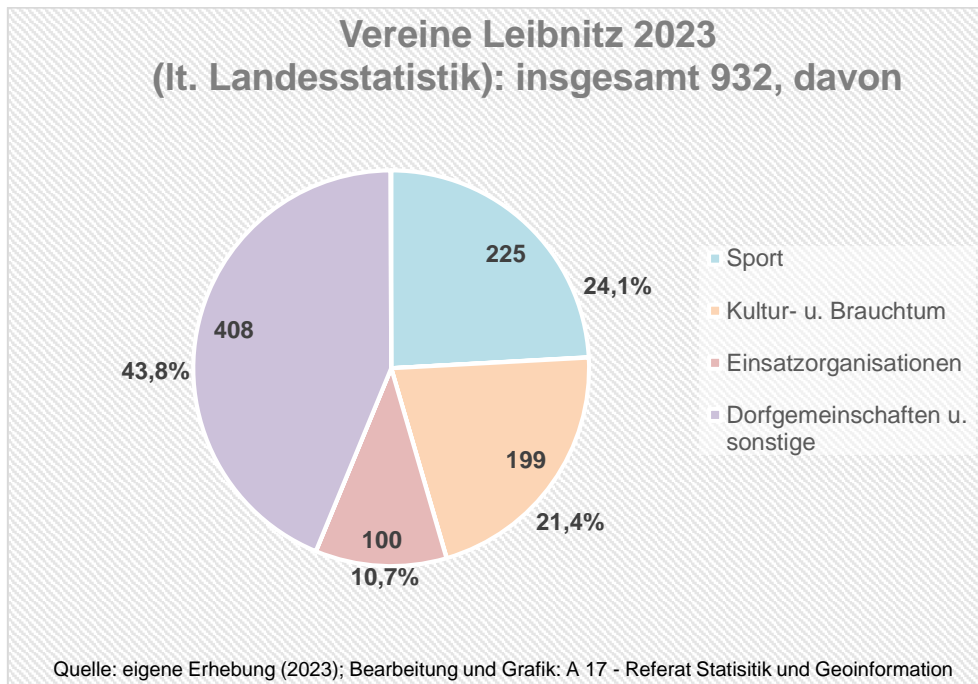


### 5.4 Bezirk Leibnitz

71,2% bzw. 932 dieser Vereine waren für die Landesstatistik Steiermark eruiert, wobei davon 225 (24,1%) auf den Sportbereich, 199 (21,4%) Vereine auf Kultur und Brauch-

tum, 100 (10,7%) auf Ortsstellen von Einsatzorganisationen und 408 auf Dorfgemeinschaften und sonstige Vereine (43,8%) entfallen (Grafik 10).

Grafik 10

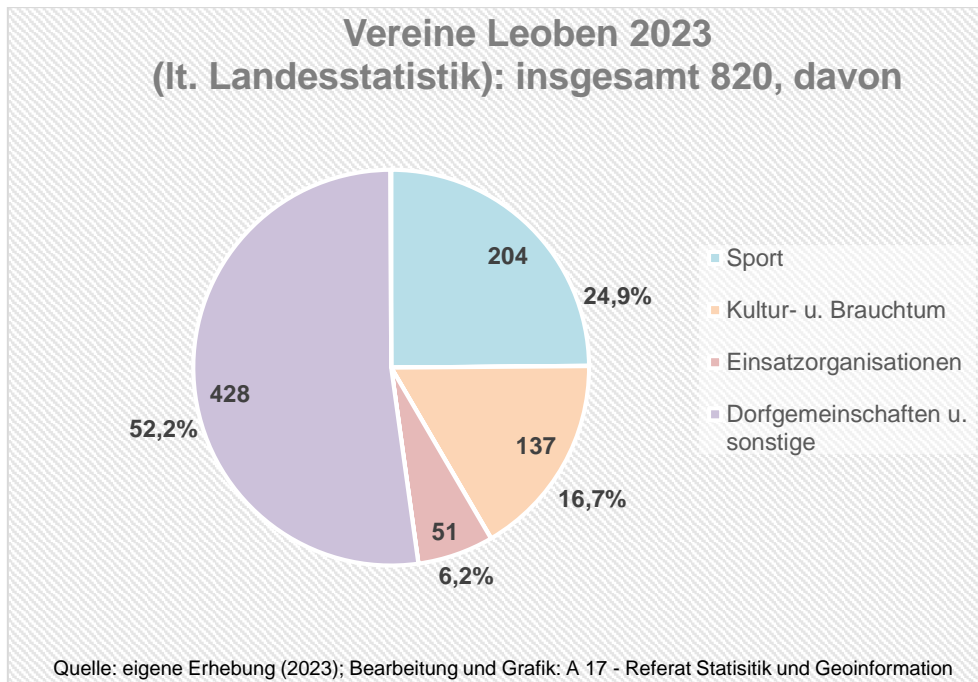


### 5.5 Bezirk Leoben

820 Vereine (87,1%) waren für die Landesstatistik Steiermark eruierbar. Davon entfallen 204 Vereine (24,9%) auf den Sport, 137 auf

Kultur- und Brauchtum (16,7%), 51 auf Ortsstellen von Einsatzorganisationen (6,2%) und 428 auf Dorfgemeinschaften und sonstige Vereine (52,2%) (Grafik 11).

Grafik 11



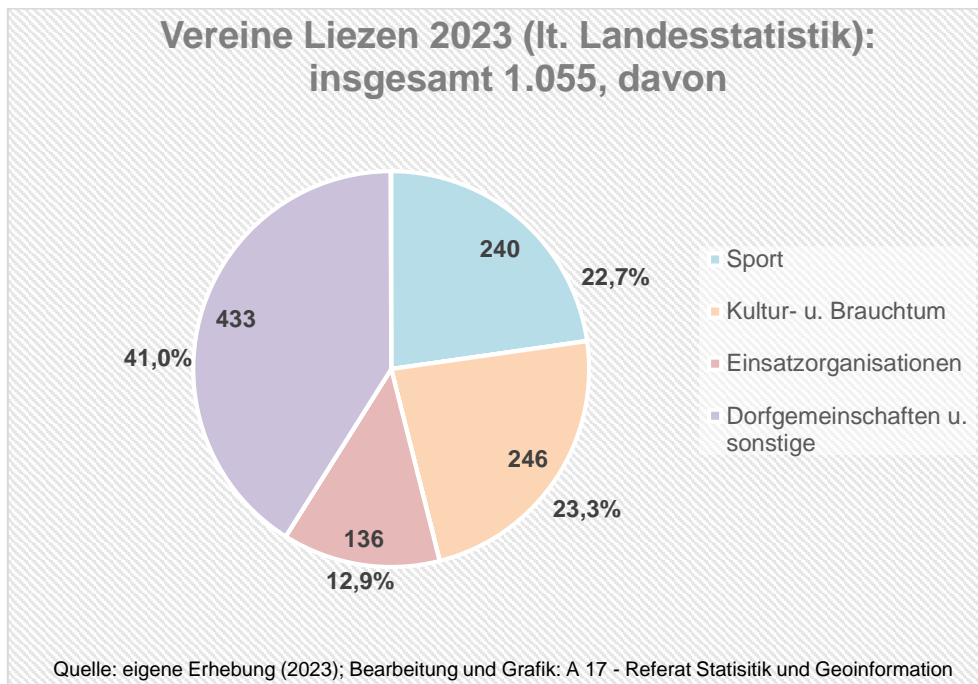


### 5.6 Bezirk Liezen

In der Praxis konnte mit 1.055 Vereinen seitens der Erhebung durch die Landesstatistik Steiermark eine Trefferquote von 78,7% erreicht werden. Innerhalb des Bezirkes teilt sich diese Zahl in 562 für die Bezirkshauptmannschaft Liezen,

284 Vereine für die politische Expositur Gröbming und 209 für die ehemalige politische Expositur (jetzt Außenstelle) Bad Aussee. Im Detail sind 240 Sportvereine (22,7%), 246 Kultur- und Brauchtumsvereine (23,3%), 136 Ortsstellen von Einsatzorganisationen (12,9%) und 433 Dorfgemeinschaften und sonstige Vereine (41,0%) darstellbar (Grafik 12).

Grafik 12

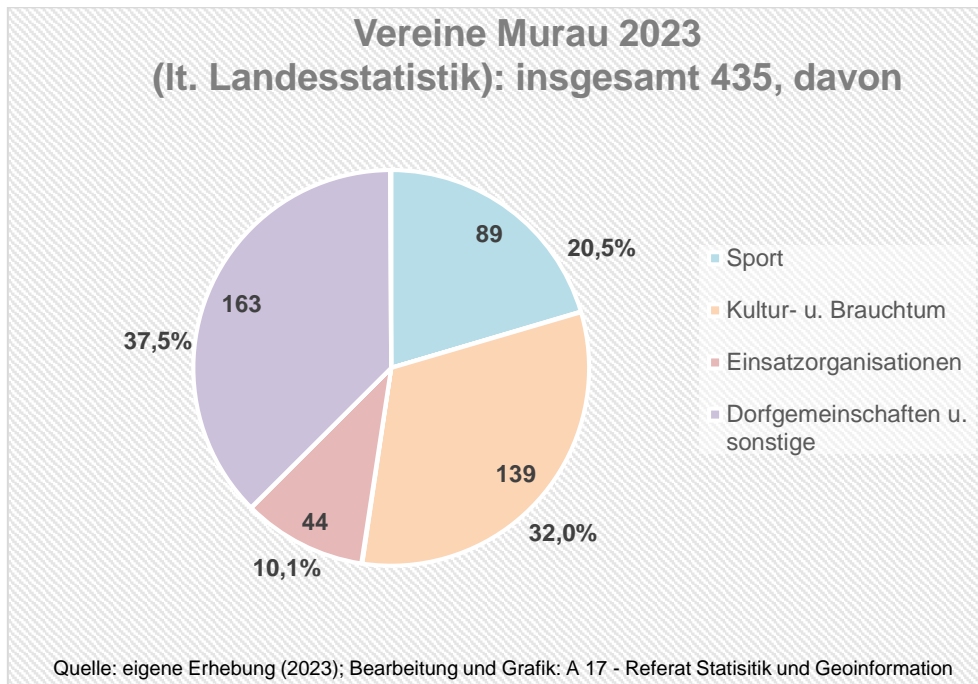


### 5.7 Bezirk Murau

Die Zählung der Landesstatistik Steiermark ergab 435 Vereine, das entspricht 84,8% der Zahl des Bundesministeriums für Inneres. Davon sind 89 Sportvereine (20,5%), 139 Kultur-

und Brauchtumsvereine (32,0%), 44 Ortsstellen von Einsatzorganisationen (10,1%) und 163 Dorfgemeinschaften und sonstige Vereine (37,5%, Grafik 13).

Grafik 13

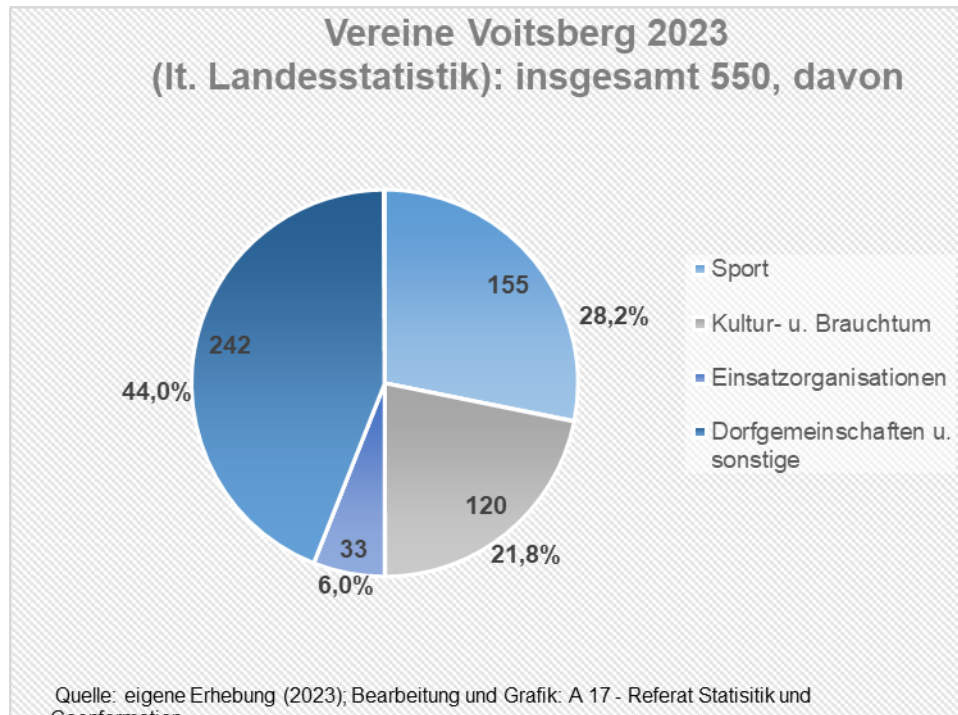


### 5.8 Bezirk Voitsberg

550 Vereine konnten von der Landesstatistik Steiermark eruiert werden, also nur 70,3% der Zahl des Bundesministeriums für Inneres. Diese

Summe teilt sich in 155 Sportvereine (28,2%), 120 Kultur- und Brauchtumsvereine (21,8%), 33 Ortsstellen von Einsatzorganisationen (6,0%) und 240 Dorfgemeinschaften und sonstige Vereine (44%) auf (Grafik 14).

Grafik 14

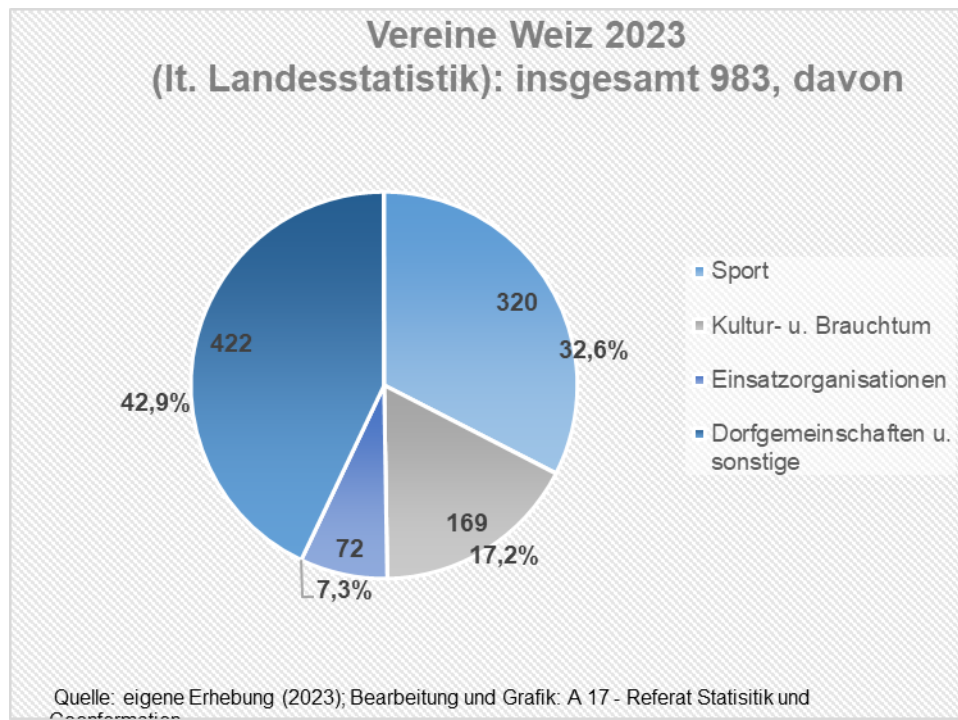


### 5.9 Bezirk Weiz

983 Vereine konnten davon seitens der Landesstatistik Steiermark ermittelt werden: 320 Sportvereine (32,6%), 169 Kultur- und

Brauchtumsvereine (17,2%), 72 Ortsstellen von Einsatzorganisationen (7,3%) und 422 Dorfgemeinschaften und sonstige Vereine (42,9%, Grafik 15).

Grafik 15



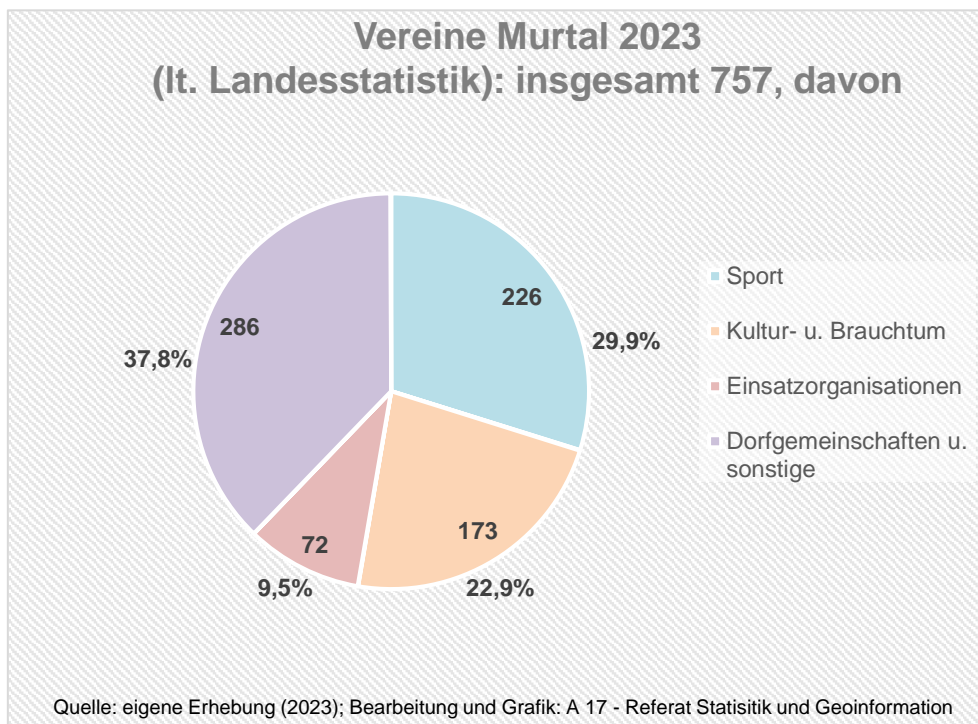
### 5.10 Bezirk Murtal

757 Vereine waren von der Landesstatistik Steiermark darstellbar, also hohe 83,7% der 904 Vereine des BMI.

Die Zahl 757 unterteilt sich in 226 Sportvereine (29,9%), 173 Kultur- und Brauchtumsvereine

(22,9%), 72 Ortsstellen von Einsatzorganisationen (9,5%) und 286 Dorfgemeinschaften und sonstige Vereine (37,8%, Grafik 16).

Grafik 16

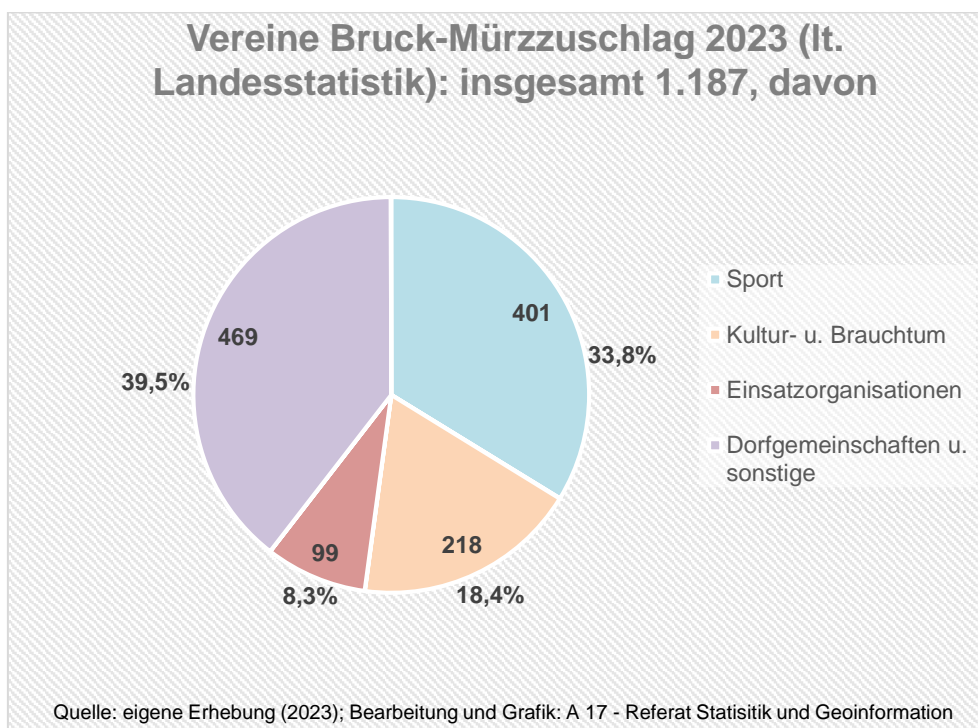


### 5.11 Bezirk Bruck-Mürzzuschlag

Die detaillierte Zählung der Landesstatistik Steiermark erbrachte 1.187 Vereine (83,5%), was eine Differenz von 234 Vereinen zu den Zahlen des Bundesministeriums ergibt.

Die 1.187 Vereine setzen sich aus 401 Sportvereinen (33,8%), 218 Kultur- und Brauchtumsvereinen (18,4%), 99 Ortsstellen von Einsatzorganisationen (8,3%) sowie 469 Dorfgemeinschaften und sonstigen Vereinen (39,5%) zusammen (Grafik 17).

Grafik 17



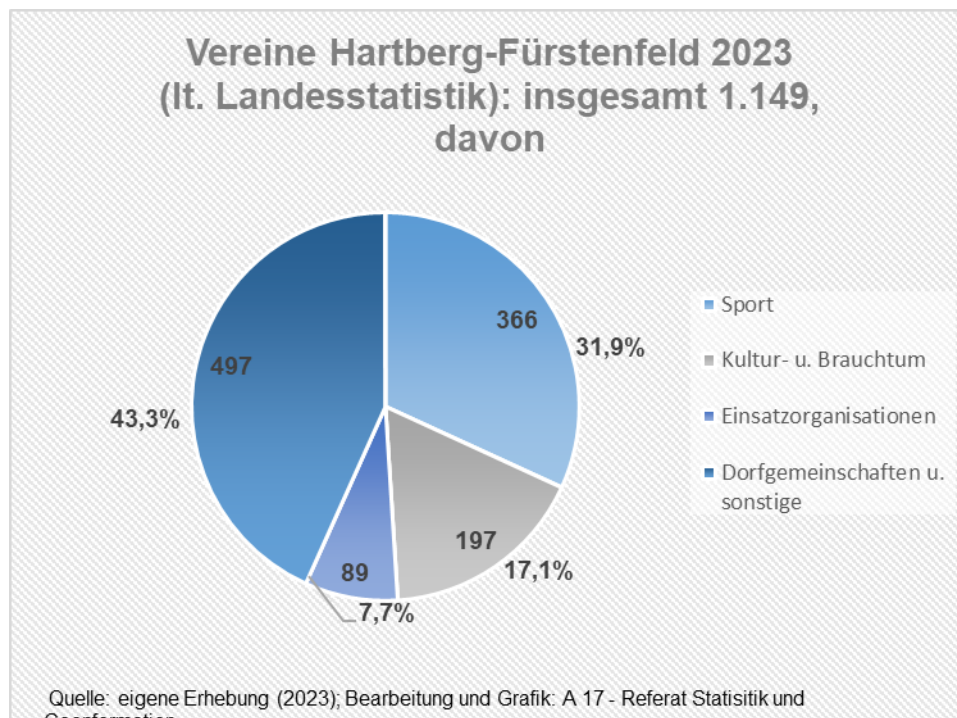
## Vereine in der Steiermark 2023

### 5.12 Bezirk Hartberg-Fürstenfeld

1.149 Vereine (75%) waren für die Landesstatistik Steiermark auffindbar. Davon sind 366 Sportvereine (31,9%), 197 widmeten sich

als Vereinszweck der Kultur und dem Brauchtum (17,1%), 89 (7,7%) entfallen auf Ortsstellen von Einsatzorganisationen und 497 (43,3%) auf Dorfgemeinschaften und sonstige Vereine (Grafik 18).

Grafik 18

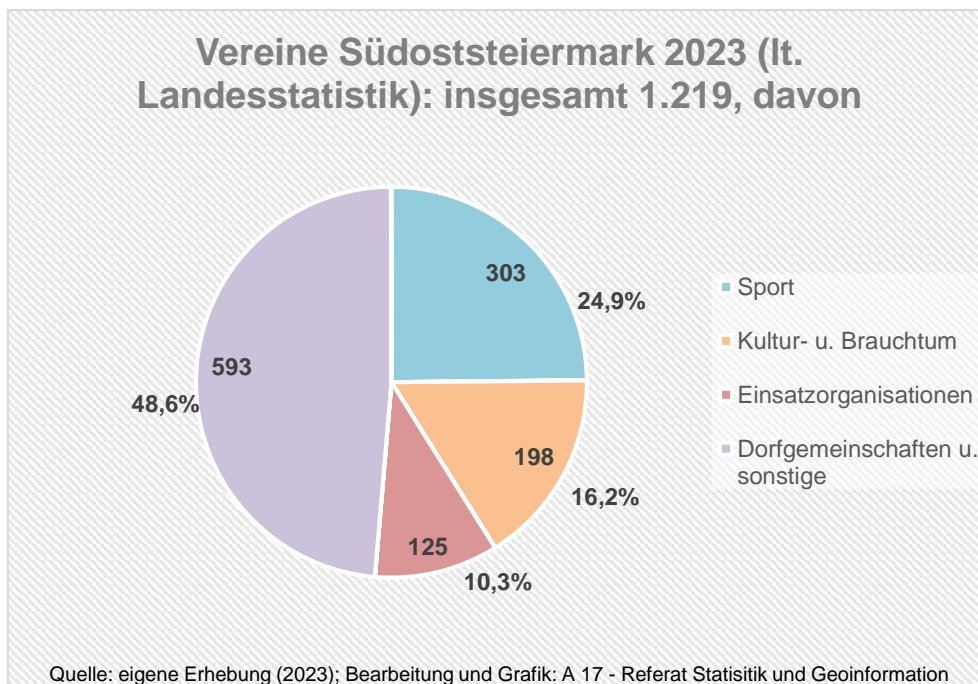


### 5.13 Bezirk Südoststeiermark

1.219 Vereine waren durch die Landesstatistik Steiermark darstellbar, also hohe 86,6% der 1.407 Vereine (BMI).

Die Zahl 1.219 unterteilt sich in 303 Sportvereine (24,9%), 198 Kultur- und Brauchtumsvereine (16,2%), 125 Ortsstellen von Einsatzorganisationen (10,3%) und 593 Dorfgemeinschaften und sonstige Vereine (48,6%, Grafik 19).

Grafik 19





## 6 Vergleich Anzahl der Vereine 2023 mit 2018

Seitens der Landesstatistik Steiermark konnte beim Vergleich mit der Vereinerhebung aus

dem Jahr 2018 eine **Steigerung** der Vereinszahl **von 1,9%** ermittelt werden (ohne Graz, Tabelle 9).

Tabelle 9

| Steiermark: Vergleich der Anzahl der Vereine nach Kategorien der Landesstatistik Steiermark des Jahres 2018 mit dem Jahr 2023 |                                |              |              |             |             |
|---|--------------------------------|--------------|--------------|-------------|-------------|
| Bezirksname   | Vereinskategorie               | Zeitraum     |              | Veränderung |             |
|   |                                | 2023         | 2018         | absolut     | in %        |
| Deutschlandsberg  | Sport                          | 168          | 186          | -18         | -9,7        |
|   | Kultur- u. Brauchtum           | 154          | 125          | 29          | 23,2        |
|   | Einsatzorganisationen          | 77           | 70           | 7           | 10,0        |
|   | Dorfgemeinschaften u. sonstige | 300          | 360          | -60         | -16,7       |
|   | <b>Summe</b>                   | <b>699</b>   | <b>741</b>   | <b>-42</b>  | <b>-5,7</b> |
| Graz-Umgebung   | Sport                          | 359          | 309          | 50          | 16,2        |
|   | Kultur- u. Brauchtum           | 246          | 231          | 15          | 6,5         |
|   | Einsatzorganisationen          | 85           | 91           | -6          | -6,6        |
|   | Dorfgemeinschaften u. sonstige | 529          | 520          | 9           | 1,7         |
|   | <b>Summe</b>                   | <b>1.219</b> | <b>1.151</b> | <b>68</b>   | <b>5,9</b>  |
| Leibnitz  | Sport                          | 225          | 193          | 32          | 16,6        |
|   | Kultur- u. Brauchtum           | 199          | 172          | 27          | 15,7        |
|   | Einsatzorganisationen          | 100          | 84           | 16          | 19,0        |
|   | Dorfgemeinschaften u. sonstige | 408          | 409          | -1          | -0,2        |
|   | <b>Summe</b>                   | <b>932</b>   | <b>858</b>   | <b>74</b>   | <b>8,6</b>  |
| Leoben  | Sport                          | 204          | 184          | 20          | 10,9        |
|   | Kultur- u. Brauchtum           | 137          | 122          | 15          | 12,3        |
|   | Einsatzorganisationen          | 51           | 53           | -2          | -3,8        |
|   | Dorfgemeinschaften u. sonstige | 428          | 421          | 7           | 1,7         |
|   | <b>Summe</b>                   | <b>820</b>   | <b>780</b>   | <b>40</b>   | <b>5,1</b>  |
| Liezen  | Sport                          | 240          | 229          | 11          | 4,8         |
|   | Kultur- u. Brauchtum           | 246          | 263          | -17         | -6,5        |
|   | Einsatzorganisationen          | 136          | 147          | -11         | -7,5        |
|   | Dorfgemeinschaften u. sonstige | 433          | 494          | -61         | -12,3       |
|   | <b>Summe</b>                   | <b>1.055</b> | <b>1.133</b> | <b>-78</b>  | <b>-6,9</b> |
| Murau   | Sport                          | 89           | 74           | 15          | 20,3        |
|   | Kultur- u. Brauchtum           | 139          | 117          | 22          | 18,8        |
|   | Einsatzorganisationen          | 44           | 47           | -3          | -6,4        |
|   | Dorfgemeinschaften u. sonstige | 163          | 142          | 21          | 14,8        |
|   | <b>Summe</b>                   | <b>435</b>   | <b>380</b>   | <b>55</b>   | <b>14,5</b> |
| Voitsberg   | Sport                          | 155          | 149          | 6           | 4,0         |
|   | Kultur- u. Brauchtum           | 120          | 116          | 4           | 3,4         |
|   | Einsatzorganisationen          | 33           | 30           | 3           | 10,0        |
|   | Dorfgemeinschaften u. sonstige | 242          | 212          | 30          | 14,2        |
|   | <b>Summe</b>                   | <b>550</b>   | <b>507</b>   | <b>43</b>   | <b>8,5</b>  |

| Steiermark: Vergleich der Anzahl der Vereine nach Kategorien<br>der Landesstatistik Steiermark des Jahres 2018 mit dem Jahr 2023 |                                |               |               |             |             |
|--|--------------------------------|---------------|---------------|-------------|-------------|
| Bezirksname  | Vereinskategorie               | Zeitraum      |               | Veränderung |             |
|  |                                | 2023          | 2018          | absolut     | in %        |
| <b>Weiz</b>  | Sport                          | 314           | 297           | 17          | 5,7         |
|  | Kultur- u. Brauchtum           | 164           | 176           | -12         | -6,8        |
|  | Einsatzorganisationen          | 71            | 82            | -11         | -13,4       |
|  | Dorfgemeinschaften u. sonstige | 434           | 436           | -2          | -0,5        |
|  | <b>Summe</b>                   | <b>983</b>    | <b>991</b>    | <b>-8</b>   | <b>-0,8</b> |
| <b>Murtal</b>  | Sport                          | 226           | 212           | 14          | 6,6         |
|  | Kultur- u. Brauchtum           | 173           | 170           | 3           | 1,8         |
|  | Einsatzorganisationen          | 72            | 62            | 10          | 16,1        |
|  | Dorfgemeinschaften u. sonstige | 286           | 281           | 5           | 1,8         |
|  | <b>Summe</b>                   | <b>757</b>    | <b>725</b>    | <b>32</b>   | <b>4,4</b>  |
| <b>Bruck-Mürzzuschlag</b>  | Sport                          | 401           | 385           | 16          | 4,2         |
|  | Kultur- u. Brauchtum           | 218           | 223           | -5          | -2,2        |
|  | Einsatzorganisationen          | 99            | 94            | 5           | 5,3         |
|  | Dorfgemeinschaften u. sonstige | 469           | 434           | 35          | 8,1         |
|  | <b>Summe</b>                   | <b>1.187</b>  | <b>1.136</b>  | <b>51</b>   | <b>4,5</b>  |
| <b>Hartberg-Fürstenfeld</b>  | Sport                          | 366           | 319           | 47          | 14,7        |
|  | Kultur- u. Brauchtum           | 197           | 206           | -9          | -4,4        |
|  | Einsatzorganisationen          | 89            | 93            | -4          | -4,3        |
|  | Dorfgemeinschaften u. sonstige | 497           | 553           | -56         | -10,1       |
|  | <b>Summe</b>                   | <b>1.149</b>  | <b>1.171</b>  | <b>-22</b>  | <b>-1,9</b> |
| <b>Südoststeiermark</b>  | Sport                          | 303           | 308           | -5          | -1,6        |
|  | Kultur- u. Brauchtum           | 198           | 184           | 14          | 7,6         |
|  | Einsatzorganisationen          | 125           | 137           | -12         | -8,8        |
|  | Dorfgemeinschaften u. sonstige | 593           | 597           | -4          | -0,7        |
|  | <b>Summe</b>                   | <b>1.219</b>  | <b>1.226</b>  | <b>-7</b>   | <b>-0,6</b> |
| <b>Steiermark insgesamt<br/>(ohne Graz)</b>  | <b>Summe</b>                   | <b>11.005</b> | <b>10.799</b> | <b>206</b>  | <b>1,9</b>  |

Quelle: Landesstatistik Steiermark (2023)

# **ANHANG: GEMEINDETABELLE**

**Bevölkerungsstand, Gesamtzahl der Vereine,  
Einwohner pro Verein  
(Stand 2023)**

| Gemeinden (Steiermark ohne Graz): Einwohner, Vereine, Einwohner pro Verein 2023 (Erhebung Landesstatistik) |                               |                            |                       |                         |
|--|-------------------------------|----------------------------|-----------------------|-------------------------|
| Gem.-Nr.   | Gemeinde<br>Bezirk            | Bevölkerungsstand 1.1.2023 | Gesamtzahl<br>Vereine | Einwohner<br>pro Verein |
| <b>603</b>   | <b>Deutschlandsberg</b>       |                            |                       |                         |
| 60305  | Frauental an der Laßnitz      | 3.135                      | 31                    | 101                     |
| 60318  | Lannach                       | 3.649                      | 33                    | 111                     |
| 60323  | Pöfing-Brunn                  | 1.591                      | 15                    | 106                     |
| 60324  | Preding                       | 1.900                      | 22                    | 86                      |
| 60326  | Sankt Josef (Weststeiermark)  | 1.714                      | 34                    | 50                      |
| 60329  | Sankt Peter im Sulmtal        | 1.274                      | 26                    | 49                      |
| 60341  | Wettmannstätten               | 1.660                      | 13                    | 128                     |
| 60344  | Deutschlandsberg              | 11.721                     | 80                    | 147                     |
| 60345  | Eibiswald                     | 6.309                      | 106                   | 60                      |
| 60346  | Groß Sankt Florian            | 4.092                      | 36                    | 114                     |
| 60347  | Sankt Martin im Sulmtal       | 3.024                      | 43                    | 70                      |
| 60348  | Sankt Stefan ob Stainz        | 3.622                      | 45                    | 80                      |
| 60349  | Bad Schwanberg                | 4.472                      | 69                    | 65                      |
| 60350  | Stainz                        | 8.675                      | 88                    | 99                      |
| 60351  | Wies                          | 4.283                      | 58                    | 74                      |
| <b>606</b>   | <b>Graz-Umgebung</b>          |                            |                       |                         |
| 60608  | Feldkirchen bei Graz          | 7.261                      | 54                    | 134                     |
| 60611  | Gössendorf                    | 4.177                      | 24                    | 174                     |
| 60613  | Gratkorn                      | 8.370                      | 42                    | 199                     |
| 60617  | Hart bei Graz                 | 5.436                      | 24                    | 227                     |
| 60618  | Haselsdorf-Tobelbad           | 1.607                      | 10                    | 161                     |
| 60619  | Hausmannstätten               | 3.783                      | 31                    | 122                     |
| 60623  | Kainbach bei Graz             | 2.838                      | 13                    | 218                     |
| 60624  | Kalsdorf bei Graz             | 8.308                      | 41                    | 203                     |
| 60626  | Kumberg                       | 3.960                      | 33                    | 120                     |
| 60628  | Laßnitzhöhe                   | 2.830                      | 24                    | 118                     |
| 60629  | Lieboch                       | 5.504                      | 17                    | 324                     |
| 60632  | Peggau                        | 2.414                      | 10                    | 241                     |
| 60639  | Sankt Bartholomä              | 1.489                      | 13                    | 115                     |
| 60641  | Sankt Oswald bei Plankenwarth | 1.270                      | 15                    | 85                      |
| 60642  | Sankt Radegund bei Graz       | 2.162                      | 41                    | 53                      |
| 60645  | Semriach                      | 3.209                      | 31                    | 104                     |
| 60646  | Stattegg                      | 3.019                      | 17                    | 178                     |
| 60647  | Stiwoll                       | 707                        | 9                     | 79                      |
| 60648  | Thal                          | 2.455                      | 20                    | 123                     |
| 60651  | Übelbach                      | 2.093                      | 31                    | 68                      |

| Gemeinden (Steiermark ohne Graz): Einwohner, Vereine, Einwohner pro Verein 2023 (Erhebung Landesstatistik) |                               |                            |                       |                         |
|--|-------------------------------|----------------------------|-----------------------|-------------------------|
| Gem.-Nr.   | Gemeinde<br>Bezirk            | Bevölkerungsstand 1.1.2023 | Gesamtzahl<br>Vereine | Einwohner<br>pro Verein |
| 60653  | Vasoldsberg                   | 4.765                      | 21                    | 227                     |
| 60654  | Weinitzen                     | 2.712                      | 29                    | 94                      |
| 60655  | Werndorf                      | 2.768                      | 21                    | 132                     |
| 60656  | Wundschuh                     | 1.681                      | 19                    | 88                      |
| 60659  | Deutschfeistritz              | 4.512                      | 56                    | 81                      |
| 60660  | Dobl-Zwaring                  | 3.783                      | 31                    | 122                     |
| 60661  | Eggersdorf bei Graz           | 7.193                      | 44                    | 163                     |
| 60662  | Fernitz-Mellach               | 4.926                      | 33                    | 149                     |
| 60663  | Frohnleiten                   | 6.633                      | 84                    | 79                      |
| 60664  | Gratwein-Straßengel           | 12.770                     | 111                   | 115                     |
| 60665  | Hitzendorf                    | 7.336                      | 52                    | 141                     |
| 60666  | Nestelbach bei Graz           | 2.766                      | 17                    | 163                     |
| 60667  | Raaba-Grambach                | 4.948                      | 55                    | 90                      |
| 60668  | Sankt Marein bei Graz         | 3.749                      | 50                    | 75                      |
| 60669  | Seiersberg-Pirka              | 12.112                     | 48                    | 252                     |
| 60670  | Premstätten                   | 6.862                      | 50                    | 137                     |
| <b>610</b>   | <b>Leibnitz</b>               |                            |                       |                         |
| 61001  | Allerheiligen bei Wildon      | 1.597                      | 19                    | 84                      |
| 61002  | Arnfels                       | 974                        | 17                    | 57                      |
| 61007  | Empersdorf                    | 1.412                      | 10                    | 141                     |
| 61008  | Gabersdorf                    | 1.294                      | 16                    | 81                      |
| 61012  | Gralla                        | 2.854                      | 15                    | 190                     |
| 61013  | Großklein                     | 2.247                      | 27                    | 83                      |
| 61016  | Heimschuh                     | 1.988                      | 17                    | 117                     |
| 61017  | Hengsberg                     | 1.493                      | 15                    | 100                     |
| 61019  | Kitzeck im Sausal             | 1.174                      | 19                    | 62                      |
| 61020  | Lang                          | 1.372                      | 15                    | 91                      |
| 61021  | Lebring-Sankt Margarethen     | 2.246                      | 38                    | 59                      |
| 61024  | Oberhaag                      | 2.079                      | 28                    | 74                      |
| 61027  | Ragnitz                       | 1.560                      | 22                    | 71                      |
| 61030  | Sankt Andrä-Höch              | 1.713                      | 19                    | 90                      |
| 61032  | Sankt Johann im Saggautal     | 1.984                      | 29                    | 68                      |
| 61033  | Sankt Nikolai im Sausal       | 2.310                      | 30                    | 77                      |
| 61043  | Tillmitsch                    | 3.747                      | 25                    | 150                     |
| 61045  | Wagna                         | 6.475                      | 38                    | 170                     |
| 61049  | Ehrenhausen an der Weinstraße | 2.453                      | 28                    | 88                      |
| 61050  | Gamlitz                       | 3.212                      | 17                    | 189                     |
| 61051  | Gleinstätten                  | 2.806                      | 39                    | 72                      |
| 61052  | Heiligenkreuz am Waasen       | 2.888                      | 57                    | 51                      |
| 61053  | Leibnitz                      | 13.014                     | 126                   | 103                     |

| <b>Gemeinden (Steiermark ohne Graz): Einwohner, Vereine, Einwohner pro Verein 2023 (Erhebung Landesstatistik)</b> |                                 |                                   |                               |                                 |
|---|---------------------------------|-----------------------------------|-------------------------------|---------------------------------|
| <b>Gem.-Nr.</b>   | <b>Gemeinde<br/>Bezirk</b>      | <b>Bevölkerungsstand 1.1.2023</b> | <b>Gesamtzahl<br/>Vereine</b> | <b>Einwohner<br/>pro Verein</b> |
| 61054   | Leutschach an der Weinstraße    | 3.543                             | 21                            | 169                             |
| 61055   | Sankt Georgen an der Stiefing   | 1.591                             | 16                            | 99                              |
| 61056   | Schwarzautal                    | 2.332                             | 60                            | 39                              |
| 61057   | Wildon                          | 5.738                             | 28                            | 205                             |
| 61058   | Sankt Veit in der Südsteiermark | 4.489                             | 97                            | 46                              |
| 61059   | Straß in Steiermark             | 6.406                             | 44                            | 146                             |
| <b>611</b>  | <b>Leoben</b>                   |                                   |                               |                                 |
| 61101   | Eisenerz                        | 3.501                             | 97                            | 36                              |
| 61105   | Kalwang                         | 986                               | 18                            | 55                              |
| 61106   | Kammern im Liesingtal           | 1.677                             | 26                            | 65                              |
| 61107   | Kraubath an der Mur             | 1.354                             | 18                            | 75                              |
| 61108   | Leoben                          | 25.140                            | 349                           | 72                              |
| 61109   | Mautern in Steiermark           | 1.695                             | 29                            | 58                              |
| 61110   | Niklasdorf                      | 2.331                             | 24                            | 97                              |
| 61111   | Proleb                          | 1.585                             | 10                            | 159                             |
| 61112   | Radmer                          | 498                               | 15                            | 33                              |
| 61113   | Sankt Michael in Obersteiermark | 3.116                             | 36                            | 87                              |
| 61114   | Sankt Peter-Freienstein         | 2.329                             | 29                            | 80                              |
| 61115   | Sankt Stefan ob Leoben          | 1.823                             | 29                            | 63                              |
| 61116   | Traboch                         | 1.413                             | 25                            | 57                              |
| 61118   | Vordernberg                     | 953                               | 20                            | 48                              |
| 61119   | Wald am Schoberpaß              | 540                               | 6                             | 90                              |
| 61120   | Trofaiach                       | 11.003                            | 89                            | 124                             |
| <b>612</b>  | <b>Liezen</b>                   |                                   |                               |                                 |
| 61203   | Aigen im Ennstal                | 2.696                             | 23                            | 117                             |
| 61204   | Altaussee                       | 1.865                             | 19                            | 98                              |
| 61205   | Altenmarkt bei Sankt Gallen     | 794                               | 15                            | 53                              |
| 61206   | Ardning                         | 1.283                             | 29                            | 44                              |
| 61207   | Bad Aussee                      | 5.016                             | 114                           | 44                              |
| 61213   | Gröbming                        | 3.144                             | 41                            | 77                              |
| 61215   | Grundlsee                       | 1.156                             | 17                            | 68                              |
| 61217   | Haus                            | 2.429                             | 33                            | 74                              |
| 61222   | Lassing                         | 1.698                             | 29                            | 59                              |
| 61236   | Ramsau am Dachstein             | 2.917                             | 18                            | 162                             |
| 61243   | Selzthal                        | 1.502                             | 15                            | 100                             |
| 61247   | Trieben                         | 3.312                             | 38                            | 87                              |
| 61251   | Wildalpen                       | 437                               | 19                            | 23                              |
| 61252   | Wörschach                       | 1.174                             | 10                            | 117                             |

| Gemeinden (Steiermark ohne Graz): Einwohner, Vereine, Einwohner pro Verein 2023 (Erhebung Landesstatistik) |                              |                            |                       |                         |
|--|------------------------------|----------------------------|-----------------------|-------------------------|
| Gem.-Nr.   | Gemeinde<br>Bezirk           | Bevölkerungsstand 1.1.2023 | Gesamtzahl<br>Vereine | Einwohner<br>pro Verein |
| 61253  | Admont                       | 4.991                      | 30                    | 166                     |
| 61254  | Aich                         | 1.306                      | 24                    | 54                      |
| 61255  | Bad Mitterndorf              | 4.946                      | 59                    | 84                      |
| 61256  | Gaishorn am See              | 1.356                      | 18                    | 75                      |
| 61257  | Irdning-Donnersbachtal       | 4.142                      | 54                    | 77                      |
| 61258  | Landl                        | 2.557                      | 48                    | 53                      |
| 61259  | Liezen                       | 8.251                      | 75                    | 110                     |
| 61260  | Michaelerberg-Pruggern       | 1.227                      | 17                    | 72                      |
| 61261  | Mitterberg-Sankt Martin      | 1.946                      | 13                    | 150                     |
| 61262  | Öblarn                       | 1.966                      | 37                    | 53                      |
| 61263  | Rottenmann                   | 5.118                      | 76                    | 67                      |
| 61264  | Sankt Gallen                 | 1.801                      | 38                    | 47                      |
| 61265  | Schladming                   | 6.553                      | 58                    | 113                     |
| 61266  | Sölk                         | 1.475                      | 43                    | 34                      |
| 61267  | Stainach-Pürgg               | 2.773                      | 45                    | 62                      |
| <b>614</b>   | <b>Murau</b>                 |                            |                       |                         |
| 61410  | Mühlen                       | 868                        | 15                    | 58                      |
| 61413  | Niederwölz                   | 601                        | 8                     | 75                      |
| 61425  | St. Peter am Kammersberg     | 1.993                      | 20                    | 100                     |
| 61428  | Schöder                      | 884                        | 18                    | 49                      |
| 61437  | Krakau                       | 1.365                      | 27                    | 51                      |
| 61438  | Murau                        | 3.448                      | 101                   | 34                      |
| 61439  | Neumarkt in der Steiermark   | 4.920                      | 67                    | 73                      |
| 61440  | Oberwölz                     | 2.959                      | 26                    | 114                     |
| 61441  | Ranten                       | 1.125                      | 14                    | 80                      |
| 61442  | Sankt Georgen am Kreischberg | 1.694                      | 33                    | 51                      |
| 61443  | Sankt Lambrecht              | 1.827                      | 31                    | 59                      |
| 61444  | Scheifling                   | 2.158                      | 31                    | 70                      |
| 61445  | Stadl-Predlitz               | 1.643                      | 19                    | 86                      |
| 61446  | Teufenbach-Katsch            | 1.829                      | 25                    | 73                      |
| <b>616</b>   | <b>Voitsberg</b>             |                            |                       |                         |
| 61611  | Krottendorf-Gaisfeld         | 2.473                      | 10                    | 247                     |
| 61612  | Ligist                       | 3.245                      | 52                    | 62                      |
| 61615  | Mooskirchen                  | 2.194                      | 25                    | 88                      |
| 61618  | Rosental an der Kainach      | 1.666                      | 30                    | 56                      |
| 61621  | Sankt Martin am Wöllmißberg  | 808                        | 14                    | 58                      |
| 61624  | Stallhofen                   | 3.193                      | 27                    | 118                     |
| 61625  | Voitsberg                    | 9.538                      | 72                    | 132                     |

| Gemeinden (Steiermark ohne Graz): Einwohner, Vereine, Einwohner pro Verein 2023 (Erhebung Landesstatistik) |                               |                            |                       |                         |
|--|-------------------------------|----------------------------|-----------------------|-------------------------|
| Gem.-Nr.   | Gemeinde<br>Bezirk            | Bevölkerungsstand 1.1.2023 | Gesamtzahl<br>Vereine | Einwohner<br>pro Verein |
| 61627  | Edelschrott                   | 1.634                      | 22                    | 74                      |
| 61628  | Geistthal-Södingberg          | 1.457                      | 43                    | 34                      |
| 61626  | Bärnbach                      | 5.775                      | 47                    | 123                     |
| 61629  | Hirschegg-Pack                | 1.006                      | 24                    | 42                      |
| 61630  | Kainach bei Voitsberg         | 1.589                      | 26                    | 61                      |
| 61631  | Köflach                       | 9.639                      | 67                    | 144                     |
| 61632  | Maria Lankowitz               | 2.750                      | 52                    | 53                      |
| 61633  | Söding-Sankt Johann           | 4.272                      | 39                    | 110                     |
| <b>617</b>   | <b>Weiz</b>                   |                            |                       |                         |
| 61701  | Albersdorf-Prebuch            | 2.295                      | 12                    | 191                     |
| 61708  | Fischbach                     | 1.511                      | 23                    | 66                      |
| 61710  | Floing                        | 1.220                      | 14                    | 87                      |
| 61711  | Gasen                         | 861                        | 25                    | 34                      |
| 61716  | Markt Hartmannsdorf           | 2.966                      | 45                    | 66                      |
| 61719  | Hofstätten an der Raab        | 2.380                      | 24                    | 99                      |
| 61727  | Ludersdorf-Wilfersdorf        | 2.543                      | 14                    | 182                     |
| 61728  | Miesenbach bei Birkfeld       | 661                        | 12                    | 55                      |
| 61729  | Mitterdorf an der Raab        | 2.156                      | 19                    | 113                     |
| 61730  | Mortantsch                    | 2.268                      | 20                    | 113                     |
| 61731  | Naas                          | 1.359                      | 8                     | 170                     |
| 61740  | Puch bei Weiz                 | 2.042                      | 21                    | 97                      |
| 61741  | Ratten                        | 1.093                      | 19                    | 58                      |
| 61743  | Rettenegg                     | 689                        | 15                    | 46                      |
| 61744  | Sankt Kathrein am Hauenstein  | 627                        | 17                    | 37                      |
| 61745  | Sankt Kathrein am Offenegg    | 1.062                      | 25                    | 42                      |
| 61746  | Sankt Margarethen an der Raab | 4.212                      | 50                    | 84                      |
| 61748  | Sinabelkirchen                | 4.487                      | 33                    | 136                     |
| 61750  | Strallegg                     | 1.903                      | 27                    | 70                      |
| 61751  | Thannhausen                   | 2.492                      | 15                    | 166                     |
| 61756  | Anger                         | 4.029                      | 32                    | 126                     |
| 61757  | Birkfeld                      | 4.984                      | 45                    | 111                     |
| 61758  | Fladnitz an der Teichalm      | 1.803                      | 33                    | 55                      |
| 61759  | Gersdorf an der Feistritz     | 1.754                      | 25                    | 70                      |
| 61760  | Gleisdorf                     | 11.362                     | 79                    | 144                     |
| 61761  | Gutenberg-Stenzengreith       | 1.636                      | 26                    | 63                      |
| 61762  | Ilztal                        | 2.187                      | 22                    | 99                      |
| 61763  | Passail                       | 4.417                      | 76                    | 58                      |
| 61764  | Pischelsdorf am Kulm          | 3.749                      | 50                    | 75                      |
| 61765  | Sankt Ruprecht an der Raab    | 5.673                      | 62                    | 92                      |
| 61766  | Weiz                          | 11.952                     | 95                    | 126                     |



| <b>Gemeinden (Steiermark ohne Graz): Einwohner, Vereine, Einwohner pro Verein 2023 (Erhebung Landesstatistik)</b> |                                   |                                   |                               |                                 |
|---|-----------------------------------|-----------------------------------|-------------------------------|---------------------------------|
| <b>Gem.-Nr.</b>   | <b>Gemeinde<br/>Bezirk</b>        | <b>Bevölkerungsstand 1.1.2023</b> | <b>Gesamtzahl<br/>Vereine</b> | <b>Einwohner<br/>pro Verein</b> |
| <b>620</b>  | <b>Murtal</b>                     |                                   |                               |                                 |
| 62007   | Fohnsdorf                         | 7.566                             | 53                            | 143                             |
| 62008   | Gaal                              | 1.329                             | 18                            | 74                              |
| 62010   | Hohentauern                       | 382                               | 22                            | 17                              |
| 62014   | Kobenz                            | 1.970                             | 17                            | 116                             |
| 62021   | Pusterwald                        | 433                               | 10                            | 43                              |
| 62026   | Sankt Georgen ob Judenburg        | 842                               | 13                            | 65                              |
| 62032   | Sankt Peter ob Judenburg          | 1.125                             | 15                            | 75                              |
| 62034   | Seckau                            | 1.327                             | 11                            | 121                             |
| 62036   | Unzmarkt-Frauenburg               | 1.272                             | 21                            | 61                              |
| 62038   | Zeltweg                           | 7.114                             | 62                            | 115                             |
| 62039   | Lobmingtal                        | 1.830                             | 21                            | 87                              |
| 62040   | Judenburg                         | 9.614                             | 99                            | 97                              |
| 62041   | Knittelfeld                       | 12.781                            | 97                            | 132                             |
| 62042   | Obdach                            | 3.781                             | 33                            | 115                             |
| 62043   | Pöls-Oberkurzheim                 | 2.868                             | 40                            | 72                              |
| 62044   | Pölstal                           | 2.568                             | 74                            | 35                              |
| 62045   | Sankt Marein-Feistritz            | 2.032                             | 19                            | 107                             |
| 62046   | Sankt Margarethen bei Knittelfeld | 2.650                             | 28                            | 95                              |
| 62047   | Spielberg                         | 5.348                             | 50                            | 107                             |
| 62048   | Weißkirchen in Steiermark         | 4.825                             | 54                            | 89                              |
| <b>621</b>  | <b>Bruck-Mürzzuschlag</b>         |                                   |                               |                                 |
| 62105   | Breitenau am Hochlantsch          | 1.597                             | 37                            | 43                              |
| 62115   | Krieglach                         | 5.403                             | 59                            | 92                              |
| 62116   | Langenwang                        | 3.872                             | 71                            | 55                              |
| 62125   | Pernegg an der Mur                | 2.548                             | 39                            | 65                              |
| 62128   | Sankt Lorenzen im Mürztal         | 3.784                             | 56                            | 68                              |
| 62131   | Spital am Semmering               | 1.783                             | 21                            | 85                              |
| 62132   | Stanz im Mürztal                  | 1.807                             | 33                            | 55                              |
| 62135   | Turnau                            | 1.556                             | 35                            | 44                              |
| 62138   | Aflenz                            | 2.431                             | 44                            | 55                              |
| 62139   | Bruck an der Mur                  | 15.970                            | 107                           | 149                             |
| 62140   | Kapfenberg                        | 22.182                            | 160                           | 139                             |
| 62141   | Kindberg                          | 8.183                             | 102                           | 80                              |
| 62142   | Mariazell                         | 3.718                             | 68                            | 55                              |
| 62143   | Mürzzuschlag                      | 8.047                             | 106                           | 76                              |
| 62144   | Neuberg an der Mürz               | 2.334                             | 66                            | 35                              |
| 62145   | Sankt Barbara im Mürztal          | 6.518                             | 77                            | 85                              |
| 62146   | Sankt Marein im Mürztal           | 2.816                             | 22                            | 128                             |

| Gemeinden (Steiermark ohne Graz): Einwohner, Vereine, Einwohner pro Verein 2023 (Erhebung Landesstatistik) |                             |                            |                       |                         |
|--|-----------------------------|----------------------------|-----------------------|-------------------------|
| Gem.-Nr.   | Gemeinde<br>Bezirk          | Bevölkerungsstand 1.1.2023 | Gesamtzahl<br>Vereine | Einwohner<br>pro Verein |
| 62147  | Thörl                       | 2.200                      | 48                    | 46                      |
| 62148  | Tragöß-Sankt Katharein      | 1.785                      | 36                    | 50                      |
| <b>622</b>   | <b>Hartberg-Fürstenfeld</b> |                            |                       |                         |
| 62202  | Bad Blumau                  | 1.637                      | 41                    | 40                      |
| 62205  | Buch-Sankt Magdalena        | 2.183                      | 27                    | 81                      |
| 62206  | Burgau                      | 1.083                      | 22                    | 49                      |
| 62209  | Ebersdorf                   | 1.282                      | 14                    | 92                      |
| 62211  | Friedberg                   | 2.643                      | 49                    | 54                      |
| 62214  | Greinbach                   | 1.871                      | 9                     | 208                     |
| 62216  | Großsteinbach               | 1.306                      | 27                    | 48                      |
| 62219  | Hartberg                    | 6.764                      | 56                    | 121                     |
| 62220  | Hartberg Umgebung           | 2.237                      | 15                    | 149                     |
| 62226  | Lafnitz                     | 1.487                      | 14                    | 106                     |
| 62232  | Ottendorf an der Rittschein | 1.596                      | 14                    | 114                     |
| 62233  | Pinggau                     | 3.128                      | 41                    | 76                      |
| 62235  | Pöllauberg                  | 2.011                      | 22                    | 91                      |
| 62242  | Sankt Jakob im Walde        | 1.008                      | 12                    | 84                      |
| 62244  | Sankt Johann in der Haide   | 2.251                      | 37                    | 61                      |
| 62245  | Sankt Lorenzen am Wechsel   | 1.420                      | 32                    | 44                      |
| 62247  | Schäffern                   | 1.346                      | 15                    | 90                      |
| 62252  | Söchau                      | 1.468                      | 18                    | 82                      |
| 62256  | Stubenberg                  | 2.244                      | 32                    | 70                      |
| 62262  | Wenigzell                   | 1.403                      | 27                    | 52                      |
| 62264  | Bad Waltersdorf             | 3.897                      | 41                    | 95                      |
| 62265  | Dechantskirchen             | 2.005                      | 26                    | 77                      |
| 62266  | Feistritztal                | 2.380                      | 40                    | 60                      |
| 62267  | Fürstenfeld                 | 8.848                      | 75                    | 118                     |
| 62268  | Grafendorf bei Hartberg     | 3.235                      | 25                    | 129                     |
| 62269  | Großwilfersdorf             | 2.137                      | 41                    | 52                      |
| 62270  | Hartl                       | 2.123                      | 28                    | 76                      |
| 62271  | Ilz                         | 3.754                      | 82                    | 46                      |
| 62272  | Kaindorf                    | 3.022                      | 47                    | 64                      |
| 62273  | Bad Loipersdorf             | 1.831                      | 27                    | 68                      |
| 62274  | Neudau                      | 1.536                      | 19                    | 81                      |
| 62275  | Pöllau                      | 5.958                      | 28                    | 213                     |
| 62276  | Rohr bei Hartberg           | 1.415                      | 28                    | 51                      |
| 62277  | Rohrbach an der Lafnitz     | 2.640                      | 34                    | 78                      |
| 62278  | Vorau                       | 4.660                      | 58                    | 80                      |
| 62279  | Waldbach-Mönichwald         | 1.406                      | 26                    | 54                      |

| <b>Gemeinden (Steiermark ohne Graz): Einwohner, Vereine, Einwohner pro Verein 2023 (Erhebung Landesstatistik)</b> |                            |                                   |                               |                                 |
|---|----------------------------|-----------------------------------|-------------------------------|---------------------------------|
| <b>Gem.-Nr.</b>   | <b>Gemeinde<br/>Bezirk</b> | <b>Bevölkerungsstand 1.1.2023</b> | <b>Gesamtzahl<br/>Vereine</b> | <b>Einwohner<br/>pro Verein</b> |
| <b>623</b>  | <b>Südoststeiermark</b>    |                                   |                               |                                 |
| 62311   | Edelsbach bei Feldbach     | 1.346                             | 21                            | 64                              |
| 62314   | Eichkögl                   | 1.385                             | 13                            | 107                             |
| 62326   | Halbenrain                 | 1.676                             | 20                            | 84                              |
| 62330   | Jagerberg                  | 1.629                             | 33                            | 49                              |
| 62332   | Kapfenstein                | 1.528                             | 25                            | 61                              |
| 62335   | Klöch                      | 1.158                             | 15                            | 77                              |
| 62343   | Mettersdorf am Saßbach     | 1.333                             | 14                            | 95                              |
| 62368   | Tieschen                   | 1.227                             | 27                            | 45                              |
| 62372   | Unterlamm                  | 1.242                             | 18                            | 69                              |
| 62375   | Bad Gleichenberg           | 5.303                             | 92                            | 58                              |
| 62376   | Bad Radkersburg            | 3.235                             | 49                            | 66                              |
| 62377   | Deutsch Goritz             | 1.789                             | 27                            | 66                              |
| 62378   | Fehring                    | 7.245                             | 100                           | 72                              |
| 62379   | Feldbach                   | 13.421                            | 151                           | 89                              |
| 62380   | Gnas                       | 5.980                             | 97                            | 62                              |
| 62381   | Kirchbach-Zerlach          | 3.203                             | 40                            | 80                              |
| 62382   | Kirchberg an der Raab      | 4.588                             | 85                            | 54                              |
| 62383   | Mureck                     | 3.494                             | 48                            | 73                              |
| 62384   | Paldau                     | 3.136                             | 43                            | 73                              |
| 62385   | Pirching am Traubenberg    | 2.557                             | 12                            | 213                             |
| 62386   | Riegersburg                | 5.041                             | 65                            | 78                              |
| 62387   | Sankt Anna am Aigen        | 2.381                             | 38                            | 63                              |
| 62388   | Sankt Peter am Ottersbach  | 2.913                             | 56                            | 52                              |
| 62389   | Sankt Stefan im Rosental   | 3.812                             | 64                            | 60                              |
| 62390   | Straden                    | 3.470                             | 66                            | 53                              |
| <i>Quelle: Landesstatistik Steiermark (2023), Bevölkerungsstand Statistik Austria</i>                             |                            |                                   |                               |                                 |